

Филиал Федерального государственного бюджетного учреждения «Федеральная кадастровая палата Федеральной службы государственной регистрации, кадастра и картографии» по Смоленской области

полное наименование органа регистрации прав

Выписка из Единого государственного реестра недвижимости об объекте недвижимости

Сведения о характеристиках объекта недвижимости

На основании запроса от 06.12.2022, поступившего на рассмотрение 06.12.2022, сообщаем, что согласно записям Единого государственного реестра недвижимости:

Раздел 1 Лист 1

Земельный участок
вид объекта недвижимости

Лист № 1 раздела 1	Всего листов раздела 1: 3	Всего разделов: 6	Всего листов выписки: 17
--------------------	---------------------------	-------------------	--------------------------

06.12.2022г. № КУВИ-001/2022-216926404	
Кадастровый номер:	67:22:0000000:584
Номер кадастрового квартала:	67:22:0000000
Дата присвоения кадастрового номера:	24.11.2022

Ранее присвоенный государственный учетный номер:	данные отсутствуют
Адрес:	Российская Федерация, Смоленская область, Хиславичский район, Колесниковское сельское поселение
Площадь:	401095 +/- 3851.76
Кадастровая стоимость, руб.:	677850.55
Кадастровые номера расположенных в пределах земельного участка объектов недвижимости:	данные отсутствуют
Кадастровые номера объектов недвижимости, из которых образован объект недвижимости:	67:22:0000000:225
Кадастровые номера образованных объектов недвижимости:	данные отсутствуют
Категория земель:	Земли сельскохозяйственного назначения
Виды разрешенного использования:	Сельскохозяйственное использование
Сведения о кадастровом инженере:	образованием земельного участка путем раздела земельного участка с кадастровым номером 67:22:0000000:225 с сохранением исходного земельного участка в измененных границах, расположенного: Смоленская область, Хиславичский район, Колесниковское сельское поселение, 25474 №1238-кб, 2015-10-01
Сведения о лесах, водных объектах и об иных природных объектах, расположенных в пределах земельного участка:	данные отсутствуют

полное наименование должности	 ДОКУМЕНТ ПОДПИСАН ЭЛЕКТРОННОЙ ПОДПИСЬЮ	инициалы, фамилия
	Сертификат: 64575127400433833109200328139839306360 Владелец: ФЕДЕРАЛЬНАЯ СЛУЖБА ГОСУДАРСТВЕННОЙ РЕГИСТРАЦИИ, КАДАСТРА И КАРТОГРАФИИ Действителен: с 17.05.2022 по 10.08.2023	

Земельный участок			
вид объекта недвижимости			
Лист № 2 раздела 1	Всего листов раздела 1: 3	Всего разделов: 6	Всего листов выписки: 17
06.12.2022г. № КУВИ-001/2022-216926404			
Кадастровый номер:		67:22:0000000:584	
Сведения о том, что земельный участок полностью расположен в границах зоны с особыми условиями использования территории, территории объекта культурного наследия, публичного сервитута:		Земельный участок полностью расположен в границах зоны с реестровым номером 67:00-6.77 от 15.03.2019, ограничение использования земельного участка в пределах зоны: Указ Президента РФ "Об утверждении перечня приграничных территорий, на которых иностранные граждане, лица без гражданства и иностранные юридические лица не могут обладать на праве собственности земельными участками" от 09.01.2011г. №26, вид/наименование: Приграничная территория, на которой иностранные граждане, лица без гражданства и иностранные юридические лица не могут обладать на праве собственности земельными участками, тип: Пограничная зона, дата решения: 09.01.2011, номер решения: 26, наименование ОГВ/ОМСУ: Президентом РФ	
Сведения о том, что земельный участок расположен в границах особой экономической зоны, территории опережающего социально-экономического развития, зоны территориального развития в Российской Федерации, игровой зоны:		данные отсутствуют	
Сведения о том, что земельный участок расположен в границах особо охраняемой природной территории, охотничьих угодий, лесничеств:		данные отсутствуют	
Сведения о результатах проведения государственного земельного надзора:		данные отсутствуют	
Сведения о расположении земельного участка в границах территории, в отношении которой утвержден проект межевания территории:		данные отсутствуют	
Условный номер земельного участка:		данные отсутствуют	
Сведения о принятии акта и (или) заключении договора, предусматривающих предоставление в соответствии с земельным законодательством исполнительным органом государственным органом власти или органом местного самоуправления, находящегося в государственной или муниципальной собственности земельного участка для строительства наемного дома социального использования или наемного дома коммерческого использования:		данные отсутствуют	
Сведения о том, что земельный участок или земельные участки образованы на основании решения об изъятии земельного участка и (или) расположенного на нем объекта недвижимости для государственных или муниципальных нужд:		данные отсутствуют	



ДОКУМЕНТ ПОДПИСАН
ЭЛЕКТРОННОЙ ПОДПИСЬЮ

Сертификат: 64575127400433833109200328139839306360

Владелец: ФЕДЕРАЛЬНАЯ СЛУЖБА ГОСУДАРСТВЕННОЙ

РЕГИСТРАЦИИ, КАДАСТРА И КАРТОГРАФИИ

Действителен: с 17.05.2022 по 10.08.2023

полное наименование должности

инициалы, фамилия

Земельный участок			
вид объекта недвижимости			
Лист № 3 раздела 1	Всего листов раздела 1: 3	Всего разделов: 6	Всего листов выписки: 17
06.12.2022г. № КУВИ-001/2022-216926404			
Кадастровый номер:		67:22:0000000:584	
Сведения о том, что земельный участок образован из земель или земельного участка, государственная собственность на которые не разграничена:		данные отсутствуют	
Сведения о наличии земельного спора о местоположении границ земельных участков:		данные отсутствуют	
Статус записи об объекте недвижимости:		Сведения об объекте недвижимости имеют статус "актуальные"	
Особые отметки:		Граница земельного участка состоит из 2 контуров. Учетные номера контуров и их площади: 1 - 358018.49 кв.м, 2 - 43076.96 кв.м. Для данного земельного участка обеспечен доступ посредством земельного участка (земельных участков) с кадастровым номером (кадастровыми номерами): Земли общего пользования. Сведения об ограничениях права на объект недвижимости, обременениях данного объекта, не зарегистрированных в реестре прав, ограничений прав и обременений недвижимого имущества: вид ограничения (обременения): ограничения прав на земельный участок, предусмотренные статьей 56 Земельного кодекса Российской Федерации; срок действия: с 24.11.2022; реквизиты документа-основания: указ от 09.01.2011 № 26 выдан: Президентом РФ. Сведения, необходимые для заполнения раздела: 4 - Сведения о частях земельного участка, отсутствуют.	
Получатель выписки:		Занегина Наталья Александровна, действующий(ая) на основании документа "" ДЕПАРТАМЕНТ ИМУЩЕСТВЕННЫХ И ЗЕМЕЛЬНЫХ ОТНОШЕНИЙ СМОЛЕНСКОЙ ОБЛАСТИ	

полное наименование должности	 ДОКУМЕНТ ПОДПИСАН ЭЛЕКТРОННОЙ ПОДПИСЬЮ	инициалы, фамилия
	Сертификат: 64575127400433833109200328139839306360 Владелец: ФЕДЕРАЛЬНАЯ СЛУЖБА ГОСУДАРСТВЕННОЙ РЕГИСТРАЦИИ, КАДАСТРА И КАРТОГРАФИИ Действителен: с 17.05.2022 по 10.08.2023	

Выписка из Единого государственного реестра недвижимости об объекте недвижимости
Сведения о зарегистрированных правах

Земельный участок			
вид объекта недвижимости			
Лист № 1 раздела 2	Всего листов раздела 2: 2	Всего разделов: 6	Всего листов выписки: 17
06.12.2022г. № КУВИ-001/2022-216926404			
Кадастровый номер:		67:22:0000000:584	
1	Правообладатель (правообладатели):	1.1	Смоленская область
2	Вид, номер, дата и время государственной регистрации права:	2.1	Собственность 67:22:0000000:584-67/064/2022-1 24.11.2022 12:49:26
3	Сведения об осуществлении государственной регистрации сделки, права без необходимого в силу закона согласия третьего лица, органа:	3.1	данные отсутствуют
4	Ограничение прав и обременение объекта недвижимости:	не зарегистрировано	
5	Договоры участия в долевом строительстве:	не зарегистрировано	
6	Заявленные в судебном порядке права требования:	данные отсутствуют	
7	Сведения о возражении в отношении зарегистрированного права:	данные отсутствуют	
8	Сведения о наличии решения об изъятии объекта недвижимости для государственных и муниципальных нужд:	данные отсутствуют	
9	Сведения о невозможности государственной регистрации без личного участия правообладателя или его законного представителя:	данные отсутствуют	
10	Правопритязания и сведения о наличии поступивших, но не рассмотренных заявлений о проведении государственной регистрации права (перехода, прекращения права), ограничения права или обременения объекта недвижимости, сделки в отношении объекта недвижимости:	отсутствуют	



ДОКУМЕНТ ПОДПИСАН
ЭЛЕКТРОННОЙ ПОДПИСЬЮ

Сертификат: 64575127400433833109200328139839306360

Владелец: ФЕДЕРАЛЬНАЯ СЛУЖБА ГОСУДАРСТВЕННОЙ
РЕГИСТРАЦИИ, КАДАСТРА И КАРТОГРАФИИ
Действителен: с 17.05.2022 по 10.08.2023

полное наименование должности

инициалы, фамилия

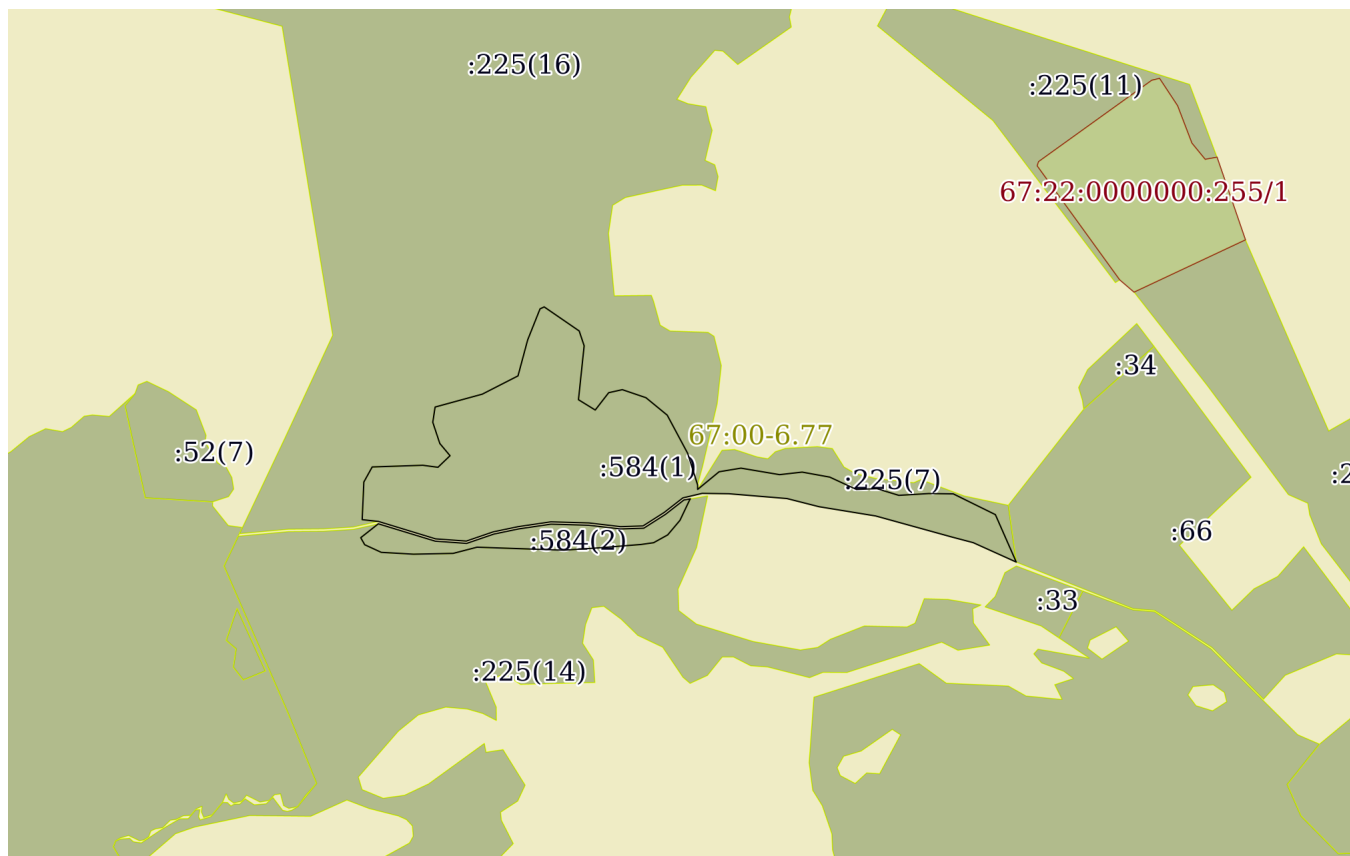
Земельный участок			
вид объекта недвижимости			
Лист № 2 раздела 2	Всего листов раздела 2: 2	Всего разделов: 6	Всего листов выписки: 17
06.12.2022г. № КУВИ-001/2022-216926404			
Кадастровый номер:		67:22:0000000:584	
11	Сведения о невозможности государственной регистрации перехода, прекращения, ограничения права на земельный участок из земель сельскохозяйственного назначения:	данные отсутствуют	

полное наименование должности	 ДОКУМЕНТ ПОДПИСАН ЭЛЕКТРОННОЙ ПОДПИСЬЮ Сертификат: 64575127400433833109200328139839306360 Владелец: ФЕДЕРАЛЬНАЯ СЛУЖБА ГОСУДАРСТВЕННОЙ РЕГИСТРАЦИИ, КАДАСТРА И КАРТОГРАФИИ Действителен: с 17.05.2022 по 10.08.2023	инициалы, фамилия
-------------------------------	---	-------------------

Выписка из Единого государственного реестра недвижимости об объекте недвижимости
Описание местоположения земельного участка

Земельный участок			
вид объекта недвижимости			
Лист № 1 раздела 3	Всего листов раздела 3: 3	Всего разделов: 6	Всего листов выписки: 17
06.12.2022г. № КУВИ-001/2022-216926404			
Кадастровый номер:		67:22:0000000:584	

План (чертеж, схема) земельного участка



Масштаб 1:20000

Условные обозначения:



ДОКУМЕНТ ПОДПИСАН
ЭЛЕКТРОННОЙ ПОДПИСЬЮ

Сертификат: 64575127400433833109200328139839306360
Владелец: ФЕДЕРАЛЬНАЯ СЛУЖБА ГОСУДАРСТВЕННОЙ
РЕГИСТРАЦИИ, КАДАСТРА И КАРТОГРАФИИ
Действителен: с 17.05.2022 по 10.08.2023

полное наименование должности

инициалы, фамилия

Земельный участок

вид объекта недвижимости

Лист № 2 раздела 3

Всего листов раздела 3: 3

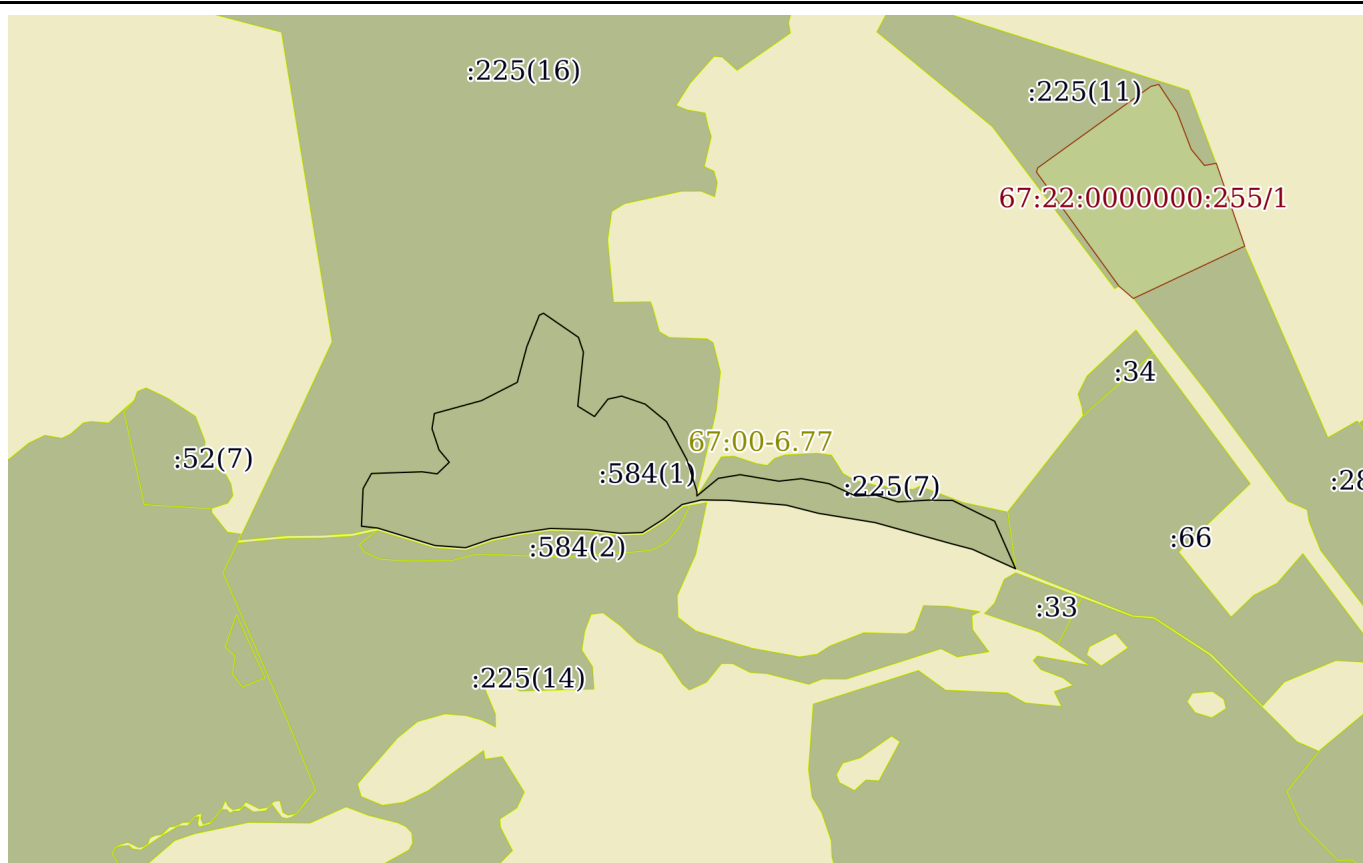
Всего разделов: 6

Всего листов выписки: 17

06.12.2022г. № КУВИ-001/2022-216926404

Кадастровый номер:

67:22:0000000:584



Масштаб 1:20000

Условные обозначения:



ДОКУМЕНТ ПОДПИСАН
ЭЛЕКТРОННОЙ ПОДПИСЬЮ

Сертификат: 64575127400433833109200328139839306360

Владелец: ФЕДЕРАЛЬНАЯ СЛУЖБА ГОСУДАРСТВЕННОЙ

РЕГИСТРАЦИИ, КАДАСТРА И КАРТОГРАФИИ

Действителен: с 17.05.2022 по 10.08.2023

полное наименование должности

инициалы, фамилия

Земельный участок

вид объекта недвижимости

Лист № 3 раздела 3

Всего листов раздела 3: 3

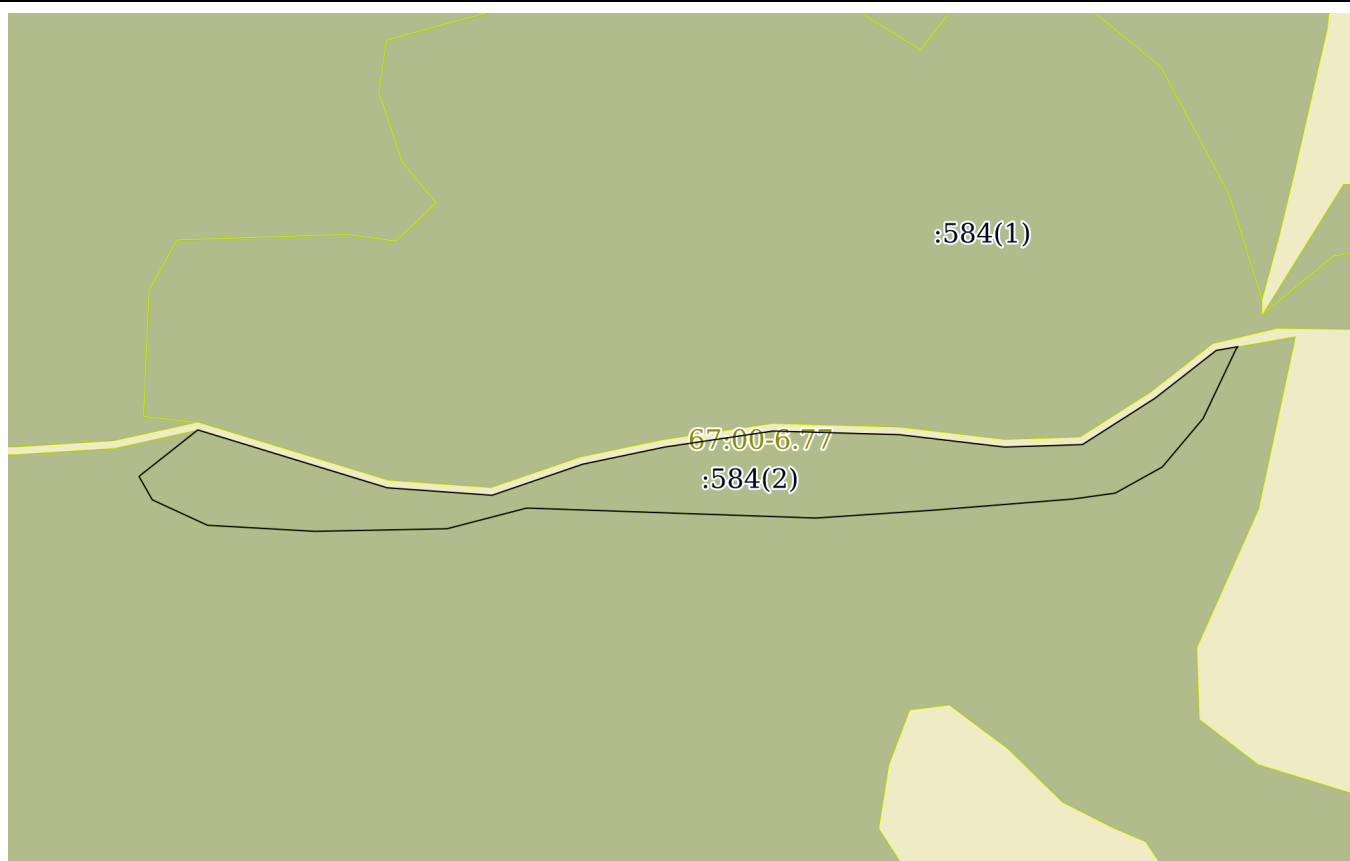
Всего разделов: 6

Всего листов выписки: 17

06.12.2022г. № КУВИ-001/2022-216926404

Кадастровый номер:

67:22:0000000:584



Масштаб 1:6000

Условные обозначения:



ДОКУМЕНТ ПОДПИСАН
ЭЛЕКТРОННОЙ ПОДПИСЬЮ

Сертификат: 64575127400433833109200328139839306360

Владелец: ФЕДЕРАЛЬНАЯ СЛУЖБА ГОСУДАРСТВЕННОЙ
РЕГИСТРАЦИИ, КАДАСТРА И КАРТОГРАФИИ
Действителен: с 17.05.2022 по 10.08.2023

полное наименование должности

инициалы, фамилия

Выписка из Единого государственного реестра недвижимости об объекте недвижимости

Описание местоположения земельного участка

Земельный участок			
вид объекта недвижимости			
Лист № 1 раздела 3.1	Всего листов раздела 3.1: 4	Всего разделов: 6	Всего листов выписки: 17
06.12.2022г. № КУВИ-001/2022-216926404			
Кадастровый номер:		67:22:0000000:584	

Описание местоположения границ земельного участка							
№ п/п	Номер точки		Дирекционный угол	Горизонтальное проложение, м	Описание закрепления на местности	Кадастровые номера смежных участков	Сведения об адресах правообладателей смежных земельных участков
	начальная	конечная					
1	2	3	4	5	6	7	8
1	1.1.1	1.1.2	216°26.5'	2.95	данные отсутствуют	67:22:0000000:225(14)	данные отсутствуют
2	1.1.2	1.1.3	205°23.1'	61.23	данные отсутствуют	67:22:0000000:225(14)	данные отсутствуют
3	1.1.3	1.1.4	220°6.8'	51.05	данные отсутствуют	67:22:0000000:225(14)	данные отсутствуют
4	1.1.4	1.1.5	240°58.7'	43.18	данные отсутствуют	67:22:0000000:225(14)	данные отсутствуют
5	1.1.5	1.1.6	261°59.9'	33.98	данные отсутствуют	67:22:0000000:225(14)	данные отсутствуют
6	1.1.6	1.1.7	265°26.3'	115.03	данные отсутствуют	67:22:0000000:225(14)	данные отсутствуют
7	1.1.7	1.1.8	266°11.0'	92.68	данные отсутствуют	67:22:0000000:225(14)	данные отсутствуют
8	1.1.8	1.1.9	271°58.5'	232.67	данные отсутствуют	67:22:0000000:225(14)	данные отсутствуют
9	1.1.9	1.1.10	255°28.0'	66.27	данные отсутствуют	67:22:0000000:225(14)	данные отсутствуют
10	1.1.10	1.1.11	268°52.7'	106.33	данные отсутствуют	67:22:0000000:225(14)	данные отсутствуют
11	1.1.11	1.1.12	273°14.8'	86.5	данные отсутствуют	67:22:0000000:225(14)	данные отсутствуют
12	1.1.12	1.1.13	294°43.6'	48.79	данные отсутствуют	67:22:0000000:225(14)	данные отсутствуют
13	1.1.13	1.1.14	330°28.1'	21.69	данные отсутствуют	67:22:0000000:225(14)	данные отсутствуют
14	1.1.14	1.1.15	51°42.4'	60.25	данные отсутствуют	67:22:0000000:225(14)	данные отсутствуют
15	1.1.15	1.1.16	106°58.7'	159.28	данные отсутствуют	данные отсутствуют	данные отсутствуют
16	1.1.16	1.1.17	94°5.0'	84.52	данные отсутствуют	данные отсутствуют	данные отсутствуют
17	1.1.17	1.1.18	71°5.4'	76.99	данные отсутствуют	данные отсутствуют	данные отсутствуют
18	1.1.18	1.1.19	78°12.0'	67.63	данные отсутствуют	данные отсутствуют	данные отсутствуют
19	1.1.19	1.1.20	81°35.7'	87.91	данные отсутствуют	данные отсутствуют	данные отсутствуют
20	1.1.20	1.1.21	91°40.3'	101.84	данные отсутствуют	данные отсутствуют	данные отсутствуют
21	1.1.21	1.1.22	96°42.5'	85.01	данные отсутствуют	данные отсутствуют	данные отсутствуют
22	1.1.22	1.1.23	88°9.1'	62.59	данные отсутствуют	данные отсутствуют	данные отсутствуют



ДОКУМЕНТ ПОДПИСАН
ЭЛЕКТРОННОЙ ПОДПИСЬЮ

Сертификат: 64575127400433833109200328139839306360

Владелец: ФЕДЕРАЛЬНАЯ СЛУЖБА ГОСУДАРСТВЕННОЙ
РЕГИСТРАЦИИ, КАДАСТРА И КАРТОГРАФИИ
Действителен: с 17.05.2022 по 10.08.2023

полное наименование должности

инициалы, фамилия

Земельный участок

вид объекта недвижимости

Лист № 2 раздела 3.1

Всего листов раздела 3.1: 4

Всего разделов: 6

Всего листов выписки: 17

06.12.2022г. № КУВИ-001/2022-216926404

Кадастровый номер:

67:22:0000000:584

1	2	3	4	5	6	7	8
23	1.1.23	1.1.24	57°27.9'	69.22	данные отсутствуют	данные отсутствуют	данные отсутствуют
24	1.1.24	1.1.25	52°2.6'	62.4	данные отсутствуют	данные отсутствуют	данные отсутствуют
25	1.1.25	1.1.1	80°3.3'	17.78	данные отсутствуют	данные отсутствуют	данные отсутствуют
26	2.1.1	2.1.2	294°17.6'	126.71	данные отсутствуют	данные отсутствуют	данные отсутствуют
27	2.1.1	2.1.1			данные отсутствуют	67:22:0010106:66	адрес отсутствует
28	2.1.2	2.1.3	284°44.5'	58.71	данные отсутствуют	данные отсутствуют	данные отсутствуют
29	2.1.3	2.1.4	285°27.9'	212.18	данные отсутствуют	данные отсутствуют	данные отсутствуют
30	2.1.4	2.1.5	279°17.0'	153.86	данные отсутствуют	данные отсутствуют	данные отсутствуют
31	2.1.5	2.1.6	284°16.0'	88.95	данные отсутствуют	данные отсутствуют	данные отсутствуют
32	2.1.6	2.1.7	274°44.0'	155.96	данные отсутствуют	данные отсутствуют	данные отсутствуют
33	2.1.7	2.1.8	270°47.8'	71.87	данные отсутствуют	данные отсутствуют	данные отсутствуют
34	2.1.8	2.1.9	256°45.0'	53.01	данные отсутствуют	данные отсутствуют	данные отсутствуют
35	2.1.9	2.1.10	232°3.0'	63.43	данные отсутствуют	данные отсутствуют	данные отсутствуют
36	2.1.10	2.1.11	237°27.9'	67.29	данные отсутствуют	данные отсутствуют	данные отсутствуют
37	2.1.11	2.1.12	268°9.2'	60.5	данные отсутствуют	данные отсутствуют	данные отсутствуют
38	2.1.12	2.1.13	276°42.5'	84.82	данные отсутствуют	данные отсутствуют	данные отсутствуют
39	2.1.13	2.1.14	271°40.1'	102.63	данные отсутствуют	данные отсутствуют	данные отсутствуют
40	2.1.14	2.1.15	261°35.8'	88.62	данные отсутствуют	данные отсутствуют	данные отсутствуют
41	2.1.15	2.1.16	258°11.6'	68.18	данные отсутствуют	данные отсутствуют	данные отсутствуют
42	2.1.16	2.1.17	251°5.6'	76.14	данные отсутствуют	данные отсутствуют	данные отсутствуют
43	2.1.17	2.1.18	274°5.3'	82.6	данные отсутствуют	данные отсутствуют	данные отсутствуют
44	2.1.18	2.1.19	286°58.1'	160.23	данные отсутствуют	данные отсутствуют	данные отсутствуют
45	2.1.19	2.1.20	276°24.1'	43.85	данные отсутствуют	67:22:0000000:225(16)	данные отсутствуют
46	2.1.20	2.1.21	2°29.2'	100.95	данные отсутствуют	67:22:0000000:225(16)	данные отсутствуют
47	2.1.21	2.1.22	29°3.1'	46.29	данные отсутствуют	67:22:0000000:225(16)	данные отсутствуют
48	2.1.22	2.1.23	88°6.1'	135.86	данные отсутствуют	67:22:0000000:225(16)	данные отсутствуют
49	2.1.23	2.1.24	97°36.1'	40.82	данные отсутствуют	67:22:0000000:225(16)	данные отсутствуют
50	2.1.24	2.1.25	46°13.7'	44.84	данные отсутствуют	67:22:0000000:225(16)	данные отсутствуют
51	2.1.25	2.1.26	320°6.7'	42.77	данные отсутствуют	67:22:0000000:225(16)	данные отсутствуют



ДОКУМЕНТ ПОДПИСАН
ЭЛЕКТРОННОЙ ПОДПИСЬЮ

Сертификат: 64575127400433833109200328139839306360

Владелец: ФЕДЕРАЛЬНАЯ СЛУЖБА ГОСУДАРСТВЕННОЙ

РЕГИСТРАЦИИ, КАДАСТРА И КАРТОГРАФИИ

Действителен: с 17.05.2022 по 10.08.2023

полное наименование должности

инициалы, фамилия

Земельный участок
вид объекта недвижимости

Лист № 3 раздела 3.1

Всего листов раздела 3.1: 4

Всего разделов: 6

Всего листов выписки: 17

06.12.2022г. № КУВИ-001/2022-216926404

Кадастровый номер:

67:22:0000000:584

1	2	3	4	5	6	7	8
52	2.1.26	2.1.27	341°38.1'	59.95	данные отсутствуют	67:22:0000000:225(16)	данные отсутствуют
53	2.1.27	2.1.28	8°49.9'	41.3	данные отсутствуют	67:22:0000000:225(16)	данные отсутствуют
54	2.1.28	2.1.29	74°43.1'	131.04	данные отсутствуют	67:22:0000000:225(16)	данные отсутствуют
55	2.1.29	2.1.30	62°54.7'	107.56	данные отсутствуют	67:22:0000000:225(16)	данные отсутствуют
56	2.1.30	2.1.31	15°1.9'	99.78	данные отсутствуют	67:22:0000000:225(16)	данные отсутствуют
57	2.1.31	2.1.32	21°42.5'	89.76	данные отсутствуют	67:22:0000000:225(16)	данные отсутствуют
58	2.1.32	2.1.33	64°50.9'	12.33	данные отсутствуют	67:22:0000000:225(16)	данные отсутствуют
59	2.1.33	2.1.34	124°30.5'	113.85	данные отсутствуют	67:22:0000000:225(16)	данные отсутствуют
60	2.1.34	2.1.35	161°31.6'	41.97	данные отсутствуют	67:22:0000000:225(16)	данные отсутствуют
61	2.1.35	2.1.36	186°0.4'	145.36	данные отсутствуют	67:22:0000000:225(16)	данные отсутствуют
62	2.1.36	2.1.37	121°37.7'	52.74	данные отсутствуют	67:22:0000000:225(16)	данные отсутствуют
63	2.1.37	2.1.38	37°47.1'	58.84	данные отсутствуют	67:22:0000000:225(16)	данные отсутствуют
64	2.1.38	2.1.39	77°29.3'	37.44	данные отсутствуют	67:22:0000000:225(16)	данные отсутствуют
65	2.1.39	2.1.40	108°46.1'	66.89	данные отсутствуют	67:22:0000000:225(16)	данные отсутствуют
66	2.1.40	2.1.41	129°22.6'	73.83	данные отсутствуют	67:22:0000000:225(16)	данные отсутствуют
67	2.1.41	2.1.42	151°50.6'	115.73	данные отсутствуют	67:22:0000000:225(16)	данные отсутствуют
68	2.1.42	2.1.43	162°29.5'	89.35	данные отсутствуют	67:22:0000000:225(16)	данные отсутствуют
69	2.1.43	2.1.44	180°0.0'	11.91	данные отсутствуют	данные отсутствуют	данные отсутствуют
70	2.1.44	2.1.45	50°31.7'	74.49	данные отсутствуют	67:22:0000000:225(7)	данные отсутствуют
71	2.1.45	2.1.46	80°36.7'	59.46	данные отсутствуют	67:22:0000000:225(7)	данные отсутствуют
72	2.1.46	2.1.47	99°33.5'	104.96	данные отсутствуют	67:22:0000000:225(7)	данные отсутствуют
73	2.1.47	2.1.48	83°34.7'	60.88	данные отсутствуют	67:22:0000000:225(7)	данные отсутствуют
74	2.1.48	2.1.49	100°16.1'	75.16	данные отсутствуют	67:22:0000000:225(7)	данные отсутствуют
75	2.1.49	2.1.50	114°49.2'	79.02	данные отсутствуют	67:22:0000000:225(7)	данные отсутствуют
76	2.1.50	2.1.51	87°43.6'	54.7	данные отсутствуют	67:22:0000000:225(7)	данные отсутствуют
77	2.1.51	2.1.52	106°56.4'	61.47	данные отсутствуют	67:22:0000000:225(7)	данные отсутствуют
78	2.1.52	2.1.53	86°34.7'	80.26	данные отсутствуют	67:22:0000000:225(7)	данные отсутствуют
79	2.1.53	2.1.54	90°45.4'	65.98	данные отсутствуют	67:22:0000000:225(7)	данные отсутствуют
80	2.1.54	2.1.55	116°14.5'	125.77	данные отсутствуют	67:22:0000000:225(7)	данные отсутствуют



ДОКУМЕНТ ПОДПИСАН
ЭЛЕКТРОННОЙ ПОДПИСЬЮ

Сертификат: 64575127400433833109200328139839306360

Владелец: ФЕДЕРАЛЬНАЯ СЛУЖБА ГОСУДАРСТВЕННОЙ

РЕГИСТРАЦИИ, КАДАСТРА И КАРТОГРАФИИ

Действителен: с 17.05.2022 по 10.08.2023

полное наименование должности

инициалы, фамилия

Земельный участок							
вид объекта недвижимости							
Лист № 4 раздела 3.1		Всего листов раздела 3.1: 4			Всего разделов: 6		Всего листов выписки: 17
06.12.2022г. № КУВИ-001/2022-216926404							
Кадастровый номер:				67:22:0000000:584			
1	2	3	4	5	6	7	8
81	2.1.55	2.1.1	156°15.7`	139.09	данные отсутствуют	67:22:0000000:225(7)	данные отсутствуют

полное наименование должности	 <p>ДОКУМЕНТ ПОДПИСАН ЭЛЕКТРОННОЙ ПОДПИСЬЮ</p> <p>Сертификат: 64575127400433833109200328139839306360 Владелец: ФЕДЕРАЛЬНАЯ СЛУЖБА ГОСУДАРСТВЕННОЙ РЕГИСТРАЦИИ, КАДАСТРА И КАРТОГРАФИИ Действителен: с 17.05.2022 по 10.08.2023</p>	инициалы, фамилия

Выписка из Единого государственного реестра недвижимости об объекте недвижимости

Описание местоположения земельного участка

Земельный участок			
вид объекта недвижимости			
Лист № 1 раздела 3.2	Всего листов раздела 3.2: 4	Всего разделов: 6	Всего листов выписки: 17
06.12.2022г. № КУВИ-001/2022-216926404			
Кадастровый номер:		67:22:0000000:584	

Сведения о характерных точках границы земельного участка				
Система координат МСК-67, зона I				
Номер точки	Координаты, м		Описание закрепления на местности	Средняя квадратичная погрешность определения координат характерных точек границ земельного участка, м
	X	Y		
1	2	3	4	5
1	388427.9	1207892.74	-	2.5
2	388480.03	1207777.25	-	2.5
3	388494.97	1207720.47	-	2.5
4	388551.55	1207515.97	-	2.5
5	388576.37	1207364.13	-	2.5
6	388598.29	1207277.92	-	2.5
7	388611.16	1207122.49	-	2.5
8	388612.16	1207050.63	-	2.5
9	388600.01	1206999.03	-	2.5
10	388561	1206949.01	-	2.5
11	388524.81	1206892.28	-	2.5
12	388522.86	1206831.81	-	2.5
13	388532.77	1206747.57	-	2.5
14	388535.76	1206644.98	-	2.5
15	388522.81	1206557.31	-	2.5
16	388508.86	1206490.57	-	2.5
17	388484.19	1206418.54	-	2.5
18	388490.08	1206336.15	-	2.5
19	388536.84	1206182.9	-	2.5
20	388541.73	1206139.32	-	2.5
21	388642.58	1206143.7	-	2.5
22	388683.05	1206166.18	-	2.5



ДОКУМЕНТ ПОДПИСАН
ЭЛЕКТРОННОЙ ПОДПИСЬЮ

Сертификат: 64575127400433833109200328139839306360

Владелец: ФЕДЕРАЛЬНАЯ СЛУЖБА ГОСУДАРСТВЕННОЙ

РЕГИСТРАЦИИ, КАДАСТРА И КАРТОГРАФИИ

Действителен: с 17.05.2022 по 10.08.2023

полное наименование должности

инициалы, фамилия

Земельный участок

вид объекта недвижимости

Лист № 2 раздела 3.2

Всего листов раздела 3.2: 4

Всего разделов: 6

Всего листов выписки: 17

06.12.2022г. № КУВИ-001/2022-216926404

Кадастровый номер:

67:22:0000000:584

1	2	3	4	5
23	388687.55	1206301.97	-	2.5
24	388682.15	1206342.43	-	2.5
25	388713.17	1206374.81	-	2.5
26	388745.99	1206347.38	-	2.5
27	388802.89	1206328.49	-	2.5
28	388843.7	1206334.83	-	2.5
29	388878.24	1206461.24	-	2.5
30	388927.22	1206557	-	2.5
31	389023.59	1206582.88	-	2.5
32	389106.98	1206616.08	-	2.5
33	389112.22	1206627.24	-	2.5
34	389047.72	1206721.06	-	2.5
35	389007.91	1206734.36	-	2.5
36	388863.35	1206719.15	-	2.5
37	388835.69	1206764.06	-	2.5
38	388882.19	1206800.11	-	2.5
39	388890.3	1206836.66	-	2.5
40	388868.78	1206899.99	-	2.5
41	388821.94	1206957.06	-	2.5
42	388719.91	1207011.67	-	2.5
43	388634.7	1207038.55	-	2.5
44	388622.79	1207038.55	-	2.5
45	388670.14	1207096.05	-	2.5
46	388679.84	1207154.71	-	2.5
47	388662.41	1207258.21	-	2.5
48	388669.22	1207318.71	-	2.5
49	388655.82	1207392.67	-	2.5
50	388622.65	1207464.39	-	2.5
51	388624.82	1207519.05	-	2.5



ДОКУМЕНТ ПОДПИСАН
ЭЛЕКТРОННОЙ ПОДПИСЬЮ

Сертификат: 64575127400433833109200328139839306360

Владелец: ФЕДЕРАЛЬНАЯ СЛУЖБА ГОСУДАРСТВЕННОЙ

РЕГИСТРАЦИИ, КАДАСТРА И КАРТОГРАФИИ

Действителен: с 17.05.2022 по 10.08.2023

полное наименование должности

инициалы, фамилия

Земельный участок

вид объекта недвижимости

Лист № 3 раздела 3.2

Всего листов раздела 3.2: 4

Всего разделов: 6

Всего листов выписки: 17

06.12.2022г. № КУВИ-001/2022-216926404

Кадастровый номер:

67:22:0000000:584

1	2	3	4	5
52	388606.91	1207577.85	-	2.5
53	388611.7	1207657.97	-	2.5
54	388610.83	1207723.94	-	2.5
55	388555.22	1207836.75	-	2.5
1	388427.9	1207892.74	-	2.5
1	388597.55	1207019.19	-	2.5
2	388595.18	1207017.44	-	2.5
3	388539.86	1206991.19	-	2.5
4	388500.82	1206958.3	-	2.5
5	388479.87	1206920.54	-	2.5
6	388475.14	1206886.89	-	2.5
7	388465.99	1206772.22	-	2.5
8	388459.82	1206679.75	-	2.5
9	388467.84	1206447.22	-	2.5
10	388451.21	1206383.07	-	2.5
11	388449.13	1206276.76	-	2.5
12	388454.03	1206190.4	-	2.5
13	388474.44	1206146.08	-	2.5
14	388493.31	1206135.39	-	2.5
15	388530.65	1206182.68	-	2.5
16	388484.14	1206335.02	-	2.5
17	388478.12	1206419.33	-	2.5
18	388503.07	1206492.16	-	2.5
19	388516.9	1206558.36	-	2.5
20	388529.75	1206645.33	-	2.5
21	388526.78	1206747.13	-	2.5
22	388516.85	1206831.56	-	2.5
23	388518.87	1206894.12	-	2.5
24	388556.1	1206952.48	-	2.5



ДОКУМЕНТ ПОДПИСАН
ЭЛЕКТРОННОЙ ПОДПИСЬЮ

Сертификат: 64575127400433833109200328139839306360

Владелец: ФЕДЕРАЛЬНАЯ СЛУЖБА ГОСУДАРСТВЕННОЙ

РЕГИСТРАЦИИ, КАДАСТРА И КАРТОГРАФИИ

Действителен: с 17.05.2022 по 10.08.2023

полное наименование должности

инициалы, фамилия

Земельный участок				
вид объекта недвижимости				
Лист № 4 раздела 3.2	Всего листов раздела 3.2: 4		Всего разделов: 6	Всего листов выписки: 17
06.12.2022г. № КУВИ-001/2022-216926404				
Кадастровый номер:		67:22:0000000:584		
1	2	3	4	5
25	388594.48	1207001.68	-	2.5
1	388597.55	1207019.19	-	2.5

полное наименование должности		ДОКУМЕНТ ПОДПИСАН ЭЛЕКТРОННОЙ ПОДПИСЬЮ	инициалы, фамилия
	Сертификат: 64575127400433833109200328139839306360 Владелец: ФЕДЕРАЛЬНАЯ СЛУЖБА ГОСУДАРСТВЕННОЙ РЕГИСТРАЦИИ, КАДАСТРА И КАРТОГРАФИИ Действителен: с 17.05.2022 по 10.08.2023		

Выписка из Единого государственного реестра недвижимости об объекте недвижимости
Сведения о частях земельного участка

Земельный участок			
вид объекта недвижимости			
Лист № 1 раздела 4.1	Всего листов раздела 4.1: 1	Всего разделов: 6	Всего листов выписки: 17
06.12.2022г. № КУВИ-001/2022-216926404			
Кадастровый номер:		67:22:0000000:584	

Учетный номер части	Площадь, м2	Содержание ограничения в использовании или ограничения права на объект недвижимости или обременения объекта недвижимости
1	2	3
	Весь	вид ограничения (обременения): ограничения прав на земельный участок, предусмотренные статьей 56 Земельного кодекса Российской Федерации; Срок действия: не установлен; реквизиты документа-основания: указ от 09.01.2011 № 26 выдан: Президентом РФ; Содержание ограничения (обременения): Указ Президента РФ "Об утверждении перечня приграничных территорий, на которых иностранные граждане, лица без гражданства и иностранные юридические лица не могут обладать на праве собственности земельными участками" от 09.01.2011г. №26; Реестровый номер границы: 67:00-6.77; Вид объекта реестра границ: Зона с особыми условиями использования территории; Вид зоны по документу: Приграничная территория, на которой иностранные граждане, лица без гражданства и иностранные юридические лица не могут обладать на праве собственности земельными участками; Тип зоны: Пограничная зона

полное наименование должности		ДОКУМЕНТ ПОДПИСАН ЭЛЕКТРОННОЙ ПОДПИСЬЮ	инициалы, фамилия
	Сертификат: 64575127400433833109200328139839306360 Владелец: ФЕДЕРАЛЬНАЯ СЛУЖБА ГОСУДАРСТВЕННОЙ РЕГИСТРАЦИИ, КАДАСТРА И КАРТОГРАФИИ Действителен: с 17.05.2022 по 10.08.2023		