

Выписка из Единого государственного реестра недвижимости об объекте недвижимости

Сведения о характеристиках объекта недвижимости

На основании запроса от 23.12.2020, поступившего на рассмотрение 24.12.2020, сообщаем, что согласно записям Единого государственного реестра недвижимости:

Раздел 1 Лист 1

Земельный участок			
вид объекта недвижимости			
Лист №1	Раздел 1	Всего листов раздела 1: 3	Всего разделов: 8
Всего листов выписки: 18			
25 декабря 2020г. № КУВИ-002/2020-51668663			
Кадастровый номер:	67:18:0010302:259		
Номер кадастрового квартала:	67:18:0010302		
Дата присвоения кадастрового номера:	01.07.2009		
Ранее присвоенный государственный учетный номер:	данные отсутствуют		
Адрес (местоположение):	обл. Смоленская, р-н Смоленский, в 1150м. юго-западнее д. Старые Батеки		
Площадь, м2:	105400		
Кадастровая стоимость, руб.:	310930		
Кадастровые номера расположенных в пределах земельного участка объектов недвижимости:	данные отсутствуют		
Кадастровые номера объектов недвижимости, из которых образован объект недвижимости:	67:18:0000000:493		
Кадастровые номера образованных объектов недвижимости:	данные отсутствуют		
Категория земель:	Земли сельскохозяйственного назначения		
Виды разрешенного использования:	для сельскохозяйственного производства, для сельскохозяйственного производства		
Сведения о кадастровом инженерере:	данные отсутствуют		
Сведения о лесах, водных объектах и об иных природных объектах, расположенных в пределах земельного участка:	данные отсутствуют		
Сведения о том, что земельный участок полностью или частично расположен в границах зоны с особыми условиями использования территории или территории объекта культурного наследия:	Земельный участок частично расположен в границах зоны с реестровым номером 67:18-6.190 от 17.10.2018, вид/наименование: Охранная зона газораспределительной сети "Производственно-технический комплекс, протяженность: 31 854,275 метра, состоящий из 11 газопроводов" площадью 123 100 кв.метров, расположенной в Смоленской области, Смоленском районе, тип: Охранная зона инженерных коммуникаций, номер: 67:18-6.190, дата решения: 15.10.2018, номер решения: ZoneToGKN_500cf2c9-eb93-4aed-ab7a-a758ebca4787, дата решения: 15.10.2018, номер решения: interact_entry_boundaries_, дата решения: 01.08.2014, номер решения: 1018-р/адм, наименование ОГВ/ОМСУ: Администрация Смоленской области, дата решения: 23.08.2018, номер решения: б/н, наименование ОГВ/ОМСУ: ООО "ГЕОЛИДЕР"		

полное наименование должности	подпись	инициалы, фамилия
-------------------------------	---------	-------------------

М.П.

Земельный участок			
вид объекта недвижимости			
Лист №2 Раздел 1	Всего листов раздела 1: 3	Всего разделов: 8	Всего листов выписки: 18
25 декабря 2020г. № КУВИ-002/2020-51668663			
Кадастровый номер:		67:18:0010302:259	
Сведения о том, что земельный участок расположен в границах особой экономической зоны, территории опережающего социально-экономического развития, зоны территориального развития в Российской Федерации, игровой зоны:		данные отсутствуют	
Сведения о том, что земельный участок расположен в границах особо охраняемой природной территории, охотничьих угодий, лесничеств, лесопарков:		данные отсутствуют	
Сведения о результатах проведения государственного земельного надзора:		Мероприятие: Внеплановая проверка по государственному земельному надзору проведено: Управление Россельхознадзора по Брянской и Смоленской областям. Дата окончания проведения мероприятия по государственному земельному надзору: 16.07.2018 Результаты проведенного мероприятия: правонарушение выявлено. Вид выявленного правонарушения: Заращение участка сорной травянистой и древесно-кустарниковой растительностью, включая площадь нарушения: 105400, признаки выявленного правонарушения: . В ходе проведенного мероприятия оформлен Иной документ Номер: СМ-ЗН-072/18 Дата: 16.07.2018 Не устранено	
Сведения о расположении земельного участка в границах территории, в отношении которой утвержден проект межевания территории:		данные отсутствуют	
Условный номер земельного участка:		данные отсутствуют	
Сведения о принятии акта и (или) заключении договора, предусматривающих предоставление в соответствии с земельным законодательством исполнительным органом государственным органом власти или органом местного самоуправления, находящегося в государственной или муниципальной собственности земельного участка для строительства наемного дома социального использования или наемного дома коммерческого использования:		данные отсутствуют	
Сведения о том, что земельный участок или земельные участки образованы на основании решения об изъятии земельного участка и (или) расположенного на нем объекта недвижимости для государственных или муниципальных нужд:		данные отсутствуют	
Сведения о том, что земельный участок образован из земель или земельного участка, государственная собственность на которые не разграничена:		данные отсутствуют	
Сведения о наличии земельного спора о местоположении границ земельных участков:		данные отсутствуют	
полное наименование должности		подпись	инициалы, фамилия

М.П.

Земельный участок			
вид объекта недвижимости			
Лист №3 Раздел 1	Всего листов раздела 1: 3	Всего разделов: 8	Всего листов выписки: 18
25 декабря 2020г. № КУВИ-002/2020-51668663			
Кадастровый номер:		67:18:0010302:259	
Статус записи об объекте недвижимости:		Сведения об объекте недвижимости имеют статус "актуальные"	
Особые отметки:		Сведения об ограничениях права на объект недвижимости, обременениях данного объекта, не зарегистрированных в реестре прав, ограничений прав и обременений недвижимого имущества: Вид ограничения (обременения): Публичный сервитут. Вид ограничения (обременения): Ограничения прав на земельный участок, предусмотренные статьями 56, 56.1 Земельного кодекса Российской Федерации; Срок действия: с 07.12.2016; Реквизиты документа-основания: Карта (план) объекта землеустройства от 04.07.2014 № б/н. Вид ограничения (обременения): Ограничения прав на земельный участок, предусмотренные статьями 56, 56.1 Земельного кодекса Российской Федерации; Срок действия: с 17.10.2018; Реквизиты документа-основания: Доверенность от 10.01.2018 № 2; Документ, содержащий необходимые для внесения в государственный кадастр недвижимости сведения об установлении или изменении территориальной зоны или зоны с особыми условиями использования территорий, либо об отмене установления такой зоны от 15.10.2018 № ZoneToGKN_500cf2c9-eb93-4aed-ab7a-a758ebca4787; Документ, воспроизводящий сведения, содержащиеся в решении об установлении или изменении границ зон с особыми условиями использования территорий от 15.10.2018 № interact_entry_boundaries_; Распоряжение от 01.08.2014 № 1018-р/адм выдан: Администрация Смоленской области; Заключение кадастрового инженера от 23.08.2018 № б/н выдан: ООО "ГЕОЛИДЕР".	
Получатель выписки:		Департамент Смоленской области по информационным технологиям	

полное наименование должности	подпись	инициалы, фамилия

М.П.

Выписка из Единого государственного реестра недвижимости об объекте недвижимости

Сведения о зарегистрированных правах

Земельный участок			
вид объекта недвижимости			
Лист №1 Раздел 2	Всего листов раздела 2: 2	Всего разделов: 8	Всего листов выписки: 18
25 декабря 2020г. № КУВИ-002/2020-51668663			
Кадастровый номер:		67:18:0010302:259	

1	Правообладатель (правообладатели):	1.1	Левченко Юлия Сергеевна, 18.10.1986, гор. Электросталь Московской обл., Российская Федерация, СНИЛС 136-235-801 46 Паспорт гражданина Российской Федерации серия 46 08 №390636, выдан 15.12.2008, Отделом УФМС России по Московской области в гор.Электростали
2	Вид, номер и дата государственной регистрации права:	2.1	Собственность 67-67-01/041/2014-318 18.02.2014 00:00:00
3	Ограничение прав и обременение объекта недвижимости:	не зарегистрировано	
4	Договоры участия в долевом строительстве:	не зарегистрировано	
5	Заявленные в судебном порядке права требования:	данные отсутствуют	
6	Сведения о возражении в отношении зарегистрированного права:	данные отсутствуют	
7	Сведения о наличии решения об изъятии объекта недвижимости для государственных и муниципальных нужд:	данные отсутствуют	
8	Сведения о невозможности государственной регистрации без личного участия правообладателя или его законного представителя:	данные отсутствуют	
9	Правопритязания и сведения о наличии поступивших, но не рассмотренных заявлений о проведении государственной регистрации права (перехода, прекращения права), ограничения права или обременения объекта недвижимости, сделки в отношении объекта недвижимости	отсутствуют	

полное наименование должности	подпись	инициалы, фамилия
-------------------------------	---------	-------------------

М.П.

Земельный участок			
вид объекта недвижимости			
Лист №2 Раздел 2	Всего листов раздела 2: 2	Всего разделов: 8	Всего листов выписки: 18
25 декабря 2020г. № КУВИ-002/2020-51668663			
Кадастровый номер:		67:18:0010302:259	
10	Сведения об осуществлении государственной регистрации сделки, права, ограничения права без необходимого в силу закона согласия третьего лица, органа:	данные отсутствуют	
11	Сведения о невозможности государственной регистрации перехода, прекращения, ограничения права на земельный участок из земель сельскохозяйственного назначения:	данные отсутствуют	

полное наименование должности	подпись	инициалы, фамилия

М.П.

Выписка из Единого государственного реестра недвижимости об объекте недвижимости
 Описание местоположения земельного участка

Земельный участок			
вид объекта недвижимости			
Лист №1 Раздел 3	Всего листов раздела 3: 1	Всего разделов: 8	Всего листов выписки: 18
25 декабря 2020г. № КУВИ-002/2020-51668663			
Кадастровый номер:		67:18:0010302:259	

План (чертеж, схема) земельного участка



Масштаб 1:4000 Условные обозначения:

полное наименование должности	подпись	инициалы, фамилия

М.П.

Выписка из Единого государственного реестра недвижимости об объекте недвижимости

Описание местоположения земельного участка

Земельный участок			
вид объекта недвижимости			

Лист №1 Раздел 3.1	Всего листов раздела 3.1: 2	Всего разделов: 8	Всего листов выписки: 18
--------------------	-----------------------------	-------------------	--------------------------

25 декабря 2020г. № КУВИ-002/2020-51668663

Кадастровый номер: 67:18:0010302:259

Описание местоположения границ земельного участка							
№ п/п	Номер точки		Дирекционный угол	Горизонтальное проложение, м	Описание закрепления на местности	Кадастровые номера смежных участков	Сведения об адресах правообладателей смежных земельных участков
	начальн ая	конечн ая					
1	2	3	4	5	6	7	8
1	1.1.1	1.1.2	201°17.7'	88.66	данные отсутствуют	данные отсутствуют	данные отсутствуют
2	1.1.2	1.1.3	291°33.7'	4.0	данные отсутствуют	данные отсутствуют	данные отсутствуют
3	1.1.3	1.1.4	201°17.3'	72.27	данные отсутствуют	данные отсутствуют	данные отсутствуют
4	1.1.4	1.1.5	111°33.7'	4.0	данные отсутствуют	данные отсутствуют	данные отсутствуют
5	1.1.5	1.1.6	201°17.5'	14.21	данные отсутствуют	данные отсутствуют	данные отсутствуют
6	1.1.6	1.1.7	281°25.6'	15.34	данные отсутствуют	данные отсутствуют	данные отсутствуют
7	1.1.7	1.1.8	244°58.4'	11.65	данные отсутствуют	данные отсутствуют	данные отсутствуют
8	1.1.8	1.1.9	228°54.0'	18.71	данные отсутствуют	данные отсутствуют	данные отсутствуют
9	1.1.9	1.1.10	191°38.3'	25.38	данные отсутствуют	данные отсутствуют	данные отсутствуют
10	1.1.10	1.1.11	156°24.9'	8.95	данные отсутствуют	данные отсутствуют	данные отсутствуют
11	1.1.11	1.1.12	158°10.7'	5.52	данные отсутствуют	данные отсутствуют	данные отсутствуют
12	1.1.12	1.1.13	135°53.2'	11.42	данные отсутствуют	данные отсутствуют	данные отсутствуют
13	1.1.13	1.1.14	115°9.8'	7.13	данные отсутствуют	данные отсутствуют	данные отсутствуют
14	1.1.14	1.1.15	192°29.9'	18.9	данные отсутствуют	данные отсутствуют	данные отсутствуют
15	1.1.15	1.1.16	268°31.2'	19.75	данные отсутствуют	данные отсутствуют	данные отсутствуют
16	1.1.16	1.1.17	272°4.6'	7.17	данные отсутствуют	данные отсутствуют	данные отсутствуют
17	1.1.17	1.1.18	322°36.7'	23.22	данные отсутствуют	данные отсутствуют	данные отсутствуют
18	1.1.18	1.1.19	321°56.6'	14.97	данные отсутствуют	данные отсутствуют	данные отсутствуют
19	1.1.19	1.1.20	305°37.0'	42.24	данные отсутствуют	67:18:0010302:260	адрес отсутствует
20	1.1.20	1.1.21	300°0.9'	18.95	данные отсутствуют	67:18:0010302:260	адрес отсутствует
21	1.1.21	1.1.22	300°1.9'	22.56	данные отсутствуют	67:18:0010302:260	адрес отсутствует
22	1.1.22	1.1.23	306°3.3'	63.99	данные отсутствуют	67:18:0010302:260	адрес отсутствует
23	1.1.23	1.1.24	303°4.9'	121.14	данные отсутствуют	данные отсутствуют	данные отсутствуют
24	1.1.24	1.1.25	303°26.0'	63.27	данные отсутствуют	данные отсутствуют	данные отсутствуют
25	1.1.25	1.1.26	300°57.7'	50.81	данные отсутствуют	67:18:0010302:260	адрес отсутствует

полное наименование должности	подпись	инициалы, фамилия
-------------------------------	---------	-------------------

М.П.

Земельный участок							
вид объекта недвижимости							
Лист №2 Раздел 3.1		Всего листов раздела 3.1: 2		Всего разделов: 8		Всего листов выписки: 18	
25 декабря 2020г. № КУВИ-002/2020-51668663							
Кадастровый номер:				67:18:0010302:259			
26	1.1.26	1.1.27	301°31.1'	45.1	данные отсутствуют	67:18:0010302:260	адрес отсутствует
27	1.1.27	1.1.28	52°15.5'	20.09	данные отсутствуют	данные отсутствуют	данные отсутствуют
28	1.1.28	1.1.29	34°27.4'	21.76	данные отсутствуют	данные отсутствуют	данные отсутствуют
29	1.1.29	1.1.30	31°48.9'	47.65	данные отсутствуют	данные отсутствуют	данные отсутствуют
30	1.1.30	1.1.31	26°18.2'	50.89	данные отсутствуют	данные отсутствуют	данные отсутствуют
31	1.1.31	1.1.32	28°56.2'	22.26	данные отсутствуют	данные отсутствуют	данные отсутствуют
32	1.1.32	1.1.33	62°31.8'	14.44	данные отсутствуют	данные отсутствуют	данные отсутствуют
33	1.1.33	1.1.34	75°14.8'	20.14	данные отсутствуют	данные отсутствуют	данные отсутствуют
34	1.1.34	1.1.35	76°16.8'	21.54	данные отсутствуют	данные отсутствуют	данные отсутствуют
35	1.1.35	1.1.36	89°28.1'	30.16	данные отсутствуют	данные отсутствуют	данные отсутствуют
36	1.1.36	1.1.37	109°3.7'	29.83	данные отсутствуют	данные отсутствуют	данные отсутствуют
37	1.1.37	1.1.38	119°50.5'	67.28	данные отсутствуют	данные отсутствуют	данные отсутствуют
38	1.1.38	1.1.39	113°7.6'	64.19	данные отсутствуют	данные отсутствуют	данные отсутствуют
39	1.1.39	1.1.40	117°5.9'	48.95	данные отсутствуют	данные отсутствуют	данные отсутствуют
40	1.1.40	1.1.41	123°19.3'	67.17	данные отсутствуют	данные отсутствуют	данные отсутствуют
41	1.1.41	1.1.42	117°11.5'	66.77	данные отсутствуют	данные отсутствуют	данные отсутствуют
42	1.1.42	1.1.1	116°52.1'	29.54	данные отсутствуют	данные отсутствуют	данные отсутствуют

полное наименование должности	подпись	инициалы, фамилия
-------------------------------	---------	-------------------

М.П.

Выписка из Единого государственного реестра недвижимости об объекте недвижимости

Описание местоположения земельного участка

Земельный участок			
вид объекта недвижимости			
Лист №1 Раздел 3.2	Всего листов раздела 3.2: 2	Всего разделов: 8	Всего листов выписки: 18
25 декабря 2020г. № КУВИ-002/2020-51668663			
Кадастровый номер:		67:18:0010302:259	

Сведения о характерных точках границы земельного участка				
Система координат 67.1				
Номер точки	Координаты, м		Описание закрепления на местности	Средняя квадратичная погрешность определения координат характерных точек границ земельного участка, м
	X	Y		
1	2	3	4	5
1	463434.21	1208246.98	-	7.5
2	463351.6	1208214.78	-	7.5
3	463353.07	1208211.06	-	7.5
4	463285.73	1208184.82	-	7.5
5	463284.26	1208188.54	-	7.5
6	463271.02	1208183.38	-	7.5
7	463274.06	1208168.34	-	7.5
8	463269.13	1208157.78	-	7.5
9	463256.83	1208143.68	-	7.5
10	463231.97	1208138.56	-	7.5
11	463223.77	1208142.14	-	7.5
12	463218.65	1208144.19	-	7.5
13	463210.45	1208152.14	-	7.5
14	463207.42	1208158.59	-	7.5
15	463188.97	1208154.5	-	7.5
16	463188.46	1208134.76	-	7.5
17	463188.72	1208127.59	-	7.5
18	463207.17	1208113.49	-	7.5
19	463218.96	1208104.26	-	7.5
20	463243.56	1208069.92	-	7.5
21	463253.04	1208053.51	-	7.5
22	463264.33	1208033.98	-	7.5
23	463301.99	1207982.25	-	7.5
24	463368.11	1207880.75	-	7.5

полное наименование должности	подпись	инициалы, фамилия
-------------------------------	---------	-------------------

М.П.

Земельный участок				
вид объекта недвижимости				
Лист №2 Раздел 3.2		Всего листов раздела 3.2: 2		Всего разделов: 8
Всего листов выписки: 18				
25 декабря 2020г. № КУВИ-002/2020-51668663				
Кадастровый номер:			67:18:0010302:259	
25	463402.97	1207827.95	-	7.5
26	463429.11	1207784.38	-	7.5
27	463452.69	1207745.93	-	7.5
28	463464.99	1207761.82	-	7.5
29	463482.93	1207774.13	-	7.5
30	463523.42	1207799.25	-	7.5
31	463569.04	1207821.8	-	7.5
32	463588.52	1207832.57	-	7.5
33	463595.18	1207845.38	-	7.5
34	463600.31	1207864.86	-	7.5
35	463605.42	1207885.79	-	7.5
36	463605.7	1207915.95	-	7.5
37	463595.96	1207944.14	-	7.5
38	463562.48	1208002.5	-	7.5
39	463537.27	1208061.53	-	7.5
40	463514.97	1208105.11	-	7.5
41	463478.07	1208161.24	-	7.5
42	463447.56	1208220.63	-	7.5
43	463434.21	1208246.98	-	7.5

полное наименование должности	подпись	инициалы, фамилия
-------------------------------	---------	-------------------

М.П.

Выписка из Единого государственного реестра недвижимости об объекте недвижимости
Сведения о частях земельного участка

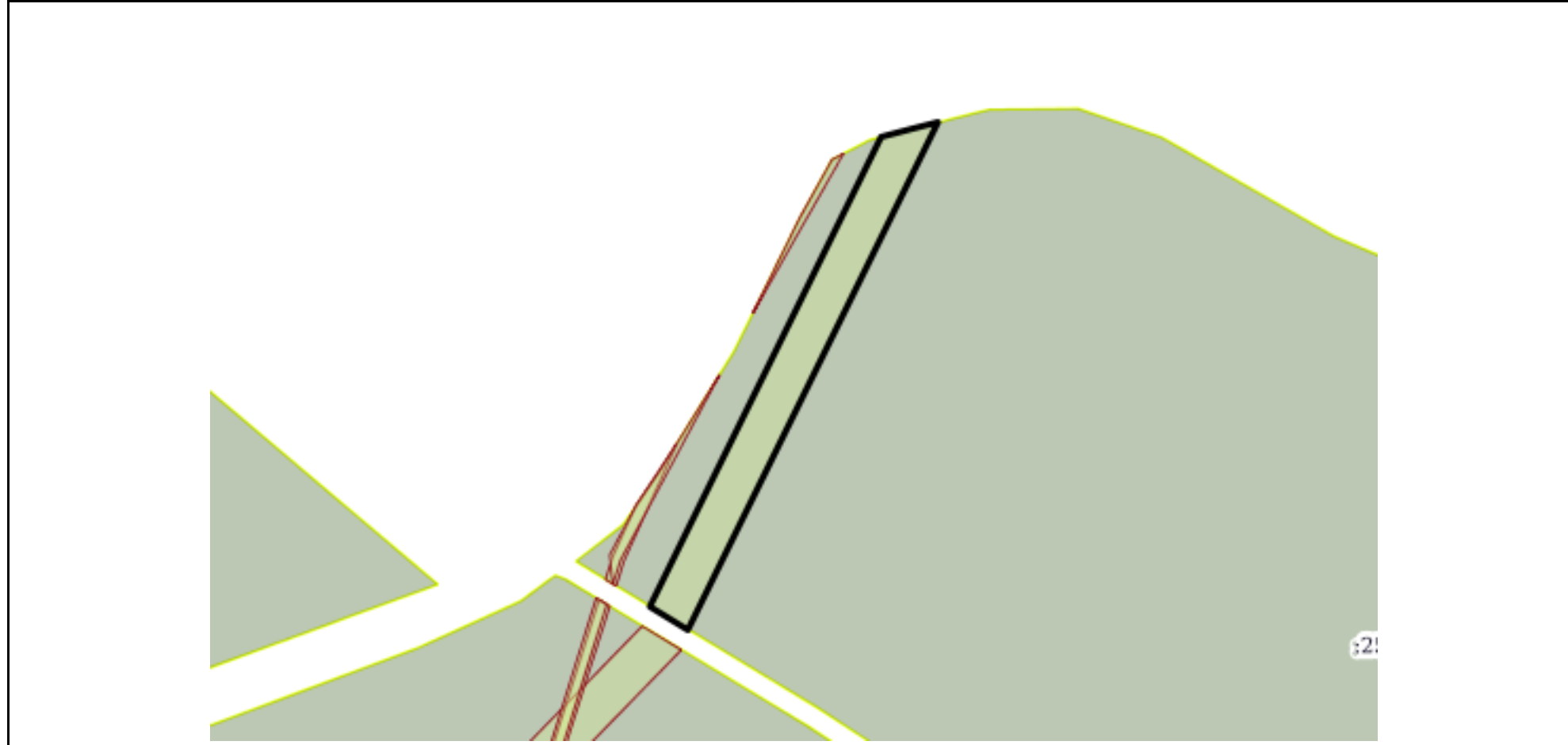
Земельный участок			
вид объекта недвижимости			

Лист №1 Раздел 4	Всего листов раздела 4: 3	Всего разделов: 8	Всего листов выписки: 18
------------------	---------------------------	-------------------	--------------------------

25 декабря 2020г. № КУВИ-002/2020-51668663

Кадастровый номер: 67:18:0010302:259

План (чертеж, схема) части земельного участка Учетный номер части: 67:18:0010302:259/1



Масштаб 1:2000 Условные обозначения:

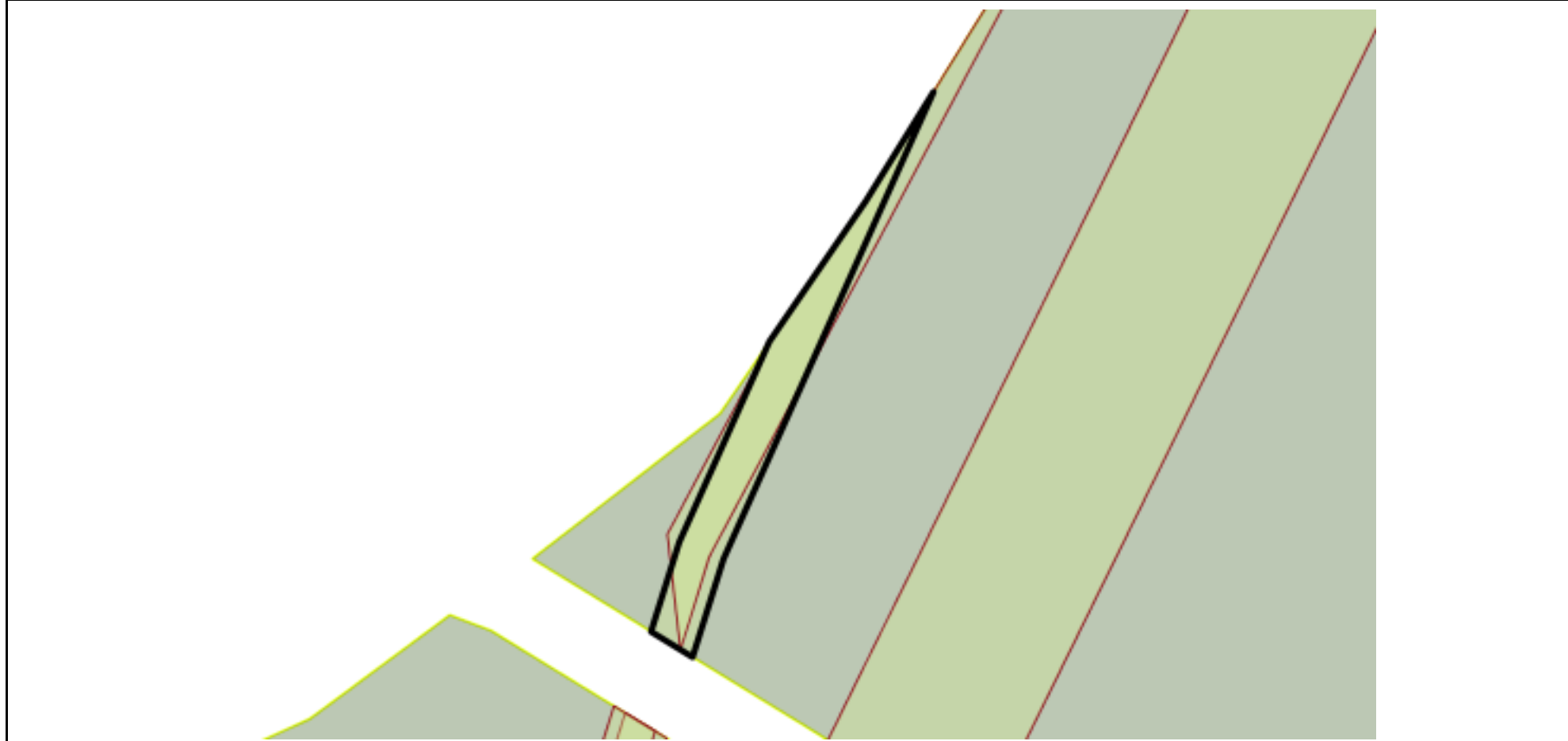
полное наименование должности	подпись	инициалы, фамилия
-------------------------------	---------	-------------------

М.П.

Земельный участок			
вид объекта недвижимости			
Лист №2 Раздел 4	Всего листов раздела 4: 3	Всего разделов: 8	Всего листов выписки: 18
25 декабря 2020г. № КУВИ-002/2020-51668663			
Кадастровый номер:		67:18:0010302:259	

План (чертеж, схема) части земельного участка

Учетный номер части: 67:18:0010302:259/2

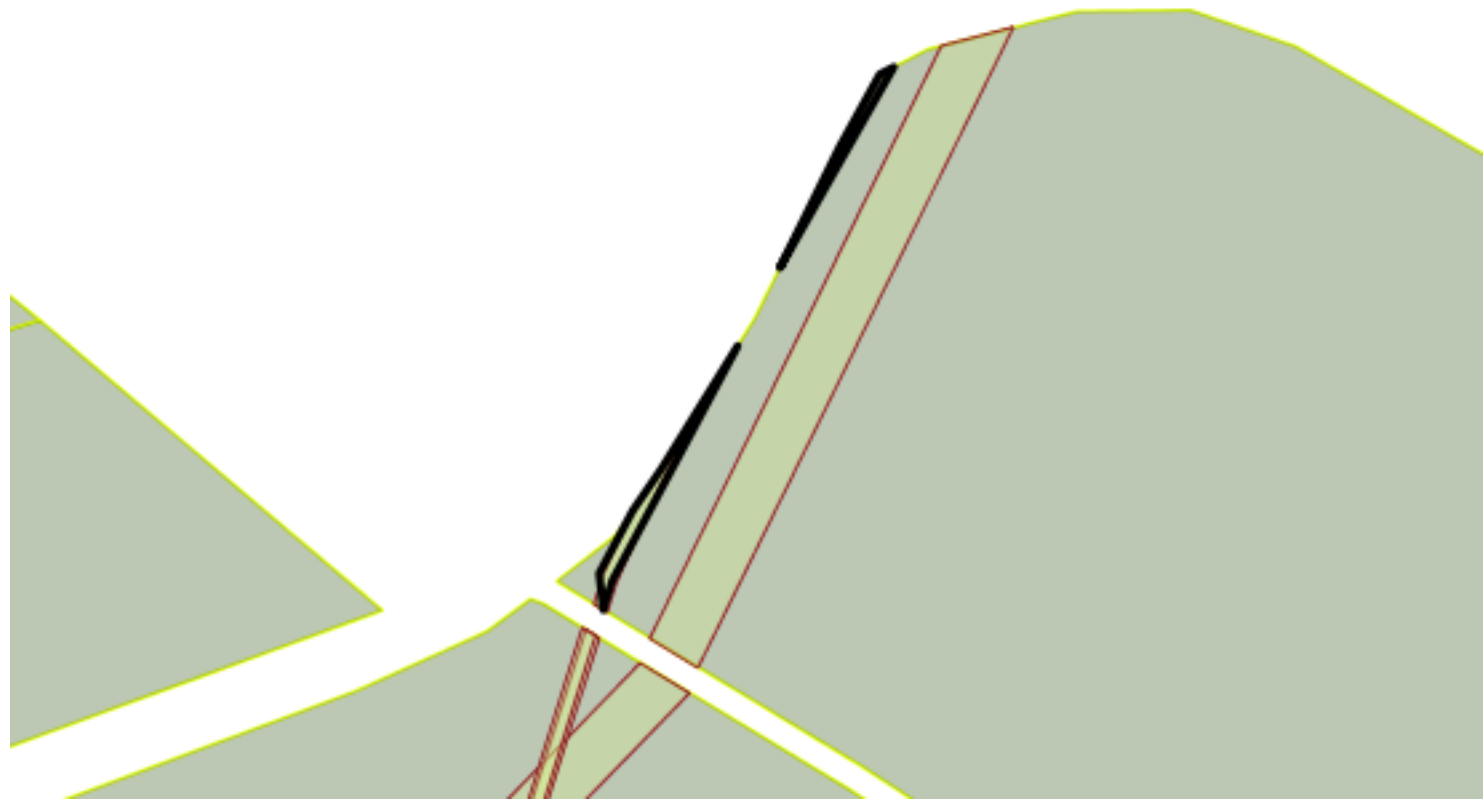


Масштаб 1:500

Условные обозначения:

полное наименование должности	подпись	инициалы, фамилия
-------------------------------	---------	-------------------

М.П.

Земельный участок			
вид объекта недвижимости			
Лист №3 Раздел 4	Всего листов раздела 4: 3	Всего разделов: 8	Всего листов выписки: 18
25 декабря 2020г. № КУВИ-002/2020-51668663			
Кадастровый номер:		67:18:0010302:259	
План (чертеж, схема) части земельного участка		Учетный номер части: 67:18:0010302:259/3	
			
Масштаб 1:2000	Условные обозначения:		

полное наименование должности	подпись	инициалы, фамилия

М.П.

Выписка из Единого государственного реестра недвижимости об объекте недвижимости
Сведения о частях земельного участка

Земельный участок		
вид объекта недвижимости		
Лист №1 Раздел 4.1	Всего листов раздела 4.1: 2	Всего разделов: 8
Всего листов выписки: 18		
25 декабря 2020г. № КУВИ-002/2020-51668663		
Кадастровый номер:		67:18:0010302:259
Учетный номер части	Площадь, м2	Содержание ограничения в использовании или ограничения права на объект недвижимости или обременения объекта недвижимости
1	2	3
67:18:0010302:259/1	2767.36	Вид ограничения (обременения): Публичный сервитут
67:18:0010302:259/2	153	Вид ограничения (обременения): Ограничения прав на земельный участок, предусмотренные статьями 56, 56.1 Земельного кодекса Российской Федерации; Реквизиты документа-основания: Карта (план) объекта землеустройства от 04.07.2014 № б/н; Содержание ограничения (обременения): Ограничения использования земельных участков в границах зоны с особыми условиями использования территории в соответствии с "Правилами охраны газораспределительных сетей", утвержденными Постановлением Правительства Российской Федерации от 20 ноября 2000 г. №878; Реестровый номер границы: 67.18.2.219

полное наименование должности	подпись	инициалы, фамилия

М.П.

Земельный участок			
вид объекта недвижимости			
Лист №2 Раздел 4.1	Всего листов раздела 4.1: 2	Всего разделов: 8	Всего листов выписки: 18
25 декабря 2020г. № КУВИ-002/2020-51668663			
Кадастровый номер:		67:18:0010302:259	
67:18:0010302:259 /3	274.83	<p>Вид ограничения (обременения): Ограничения прав на земельный участок, предусмотренные статьями 56, 56.1 Земельного кодекса Российской Федерации; Реквизиты документа-основания: Доверенность от 10.01.2018 № 2; Документ, содержащий необходимые для внесения в государственный кадастр недвижимости сведения об установлении или изменении территориальной зоны или зоны с особыми условиями использования территорий, либо об отмене установления такой зоны от 15.10.2018 № ZoneToGKN_500cf2c9-eb93-4aed-ab7a-a758ebca4787; Документ, воспроизводящий сведения, содержащиеся в решении об установлении или изменении границ зон с особыми условиями использования территорий от 15.10.2018 № interact_entry_boundaries ; Распоряжение от 01.08.2014 № 1018-р/адм выдан: Администрация Смоленской области; Заключение кадастрового инженера от 23.08.2018 № б/н выдан: ООО "ГЕОЛИДЕР"; Содержание ограничения (обременения): В соответствии с Постановлением Правительства РФ от 20 ноября 2000 г. №878 "Об утверждении Правил охраны газораспределительных сетей" на земельные участки, входящие в охранные зоны газораспределительных сетей, в целях предупреждения их повреждения или нарушения условий их нормальной эксплуатации налагаются ограничения (обременения), которыми запрещается лицам, указанным в пункте 2 настоящих Правил:</p> <p>а) строить объекты жилищно-гражданского и производственного назначения;</p> <p>б) сносить и реконструировать мосты, коллекторы, автомобильные и железные дороги с расположенными на них газораспределительными сетями без предварительного выноса этих газопроводов по согласованию с эксплуатационными организациями;</p> <p>в) разрушать берегоукрепительные сооружения, водопропускные устройства, земляные и иные сооружения, предохраняющие газораспределительные сети от разрушений;</p> <p>г) перемещать, повреждать, засыпать и уничтожать опознавательные знаки, контрольно-измерительные пункты и другие устройства газораспределительных сетей;</p> <p>д) устраивать свалки и склады, разливать растворы кислот, солей, щелочей и других химически активных веществ;</p> <p>е) огораживать и перегораживать охранные зоны, препятствовать доступу персонала эксплуатационных организаций к газораспределительным сетям, проведению обслуживания и устранению повреждений газораспределительных сетей;</p> <p>ж) разводить огонь и размещать источники огня;</p> <p>з) рыть погреба, копать и обрабатывать почву сельскохозяйственными и мелиоративными орудиями и механизмами на глубину более 0,3 метра;</p> <p>и) открывать калитки и двери газорегуляторных пунктов, станций катодной и дренажной защиты, люки подземных колодцев, включать или отключать электроснабжение средств связи, освещения и систем телемеханики;</p> <p>к) набрасывать, приставлять и привязывать к опорам и надземным газопроводам, ограждениям и зданиям газораспределительных сетей посторонние предметы, лестницы, влезать на них;</p> <p>л) самовольно подключаться к газораспределительным сетям.; Реестровый номер границы: 67:18-6.190; Вид объекта реестра границ: Зона с особыми условиями использования территории; Вид зоны по документу: Охранная зона газораспределительной сети "Производственно-технический комплекс, протяженность: 31 854,275 метра, состоящий из 11 газопроводов" площадью 123 100 кв.метров, расположенной в Смоленской области, Смоленском районе; Тип зоны: Охранная зона инженерных коммуникаций; Номер: 67:18-6.190</p>	

полное наименование должности	подпись	инициалы, фамилия

М.П.

Выписка из Единого государственного реестра недвижимости об объекте недвижимости
Сведения о частях земельного участка

Земельный участок			
вид объекта недвижимости			
Лист №1 Раздел 4.2	Всего листов раздела 4.2: 3	Всего разделов: 8	Всего листов выписки: 18
25 декабря 2020г. № КУВИ-002/2020-51668663			
Кадастровый номер:	67:18:0010302:259		

Сведения о характерных точках границы части (частей) земельного участка				
Учетный номер части: 67:18:0010302:259/1				
Система координат МСК 67				
Номер точки	Координаты, м		Описание закрепления на местности	Средняя квадратичная погрешность определения координат характерных точек границ земельного участка, м
	X	Y		
1	2	3	4	5
1	463601.16	1207868.37	-	7.5
2	463429.48	1207783.78	-	7.5
3	463433.42	1207777.35	-	7.5
4	463437.35	1207770.93	-	7.5
5	463596.17	1207849.15	-	7.5
6	463598.7	1207858.75	-	7.5
7	463601.16	1207868.37	-	7.5

полное наименование должности	подпись	инициалы, фамилия
-------------------------------	---------	-------------------

М.П.

Земельный участок			
вид объекта недвижимости			
Лист №2 Раздел 4.2	Всего листов раздела 4.2: 3	Всего разделов: 8	Всего листов выписки: 18

25 декабря 2020г. № КУВИ-002/2020-51668663

Кадастровый номер: 67:18:0010302:259

Сведения о характерных точках границы части (частей) земельного участка			
Учетный номер части: 67:18:0010302:259/2			
Система координат МСК_67			

Номер точки	Координаты, м		Описание закрепления на местности	Средняя квадратичная погрешность определения координат характерных точек границ земельного участка, м
	X	Y		
1	2	3	4	5
1	463454.11	1207758.36	-	0.1
2	463446.53	1207755.97	-	-
3	463444.38	1207759.48	-	-
4	463452.68	1207762.1	-	0.1
5	463492.17	1207779.86	-	-
6	463482.93	1207774.13	-	7.5
7	463471.06	1207765.98	-	-
8	463454.11	1207758.36	-	0.1

полное наименование должности	подпись	инициалы, фамилия

М.П.

Земельный участок				
вид объекта недвижимости				
Лист №3 Раздел 4.2		Всего листов раздела 4.2: 3		Всего разделов: 8
Всего листов выписки: 18				
25 декабря 2020г. № КУВИ-002/2020-51668663				
Кадастровый номер:			67:18:0010302:259	
Сведения о характерных точках границы части (частей) земельного участка				
Учетный номер части: 67:18:0010302:259/3				
Система координат				
Номер точки	Координаты, м		Описание закрепления на местности	Средняя квадратичная погрешность определения координат характерных точек границ земельного участка, м
	X	Y		
1	2	3	4	5
1	463445.01	1207758.45	-	-
2	463454.78	1207757.37	-	-
3	463471.64	1207766.38	-	-
4	463482.93	1207774.13	-	-
5	463515.79	1207794.52	-	-
6	463452.9	1207760.9	-	-
1	463445.01	1207758.45	-	-
1	463536.68	1207805.8	-	-
2	463569.04	1207821.8	-	-
3	463588.52	1207832.57	-	-
4	463590.48	1207836.34	-	-
1	463536.68	1207805.8	-	-

полное наименование должности	подпись	инициалы, фамилия
-------------------------------	---------	-------------------

М.П.