

Филиал Федерального государственного бюджетного учреждения «Федеральная кадастровая палата Федеральной службы государственной регистрации, кадастра и картографии» по Смоленской области
полное наименование органа регистрации прав

Выписка из Единого государственного реестра недвижимости об объекте недвижимости

Сведения о характеристиках объекта недвижимости

На основании запроса от 26.11.2020, поступившего на рассмотрение 27.11.2020, сообщаем, что согласно записям Единого государственного реестра недвижимости:

Раздел 1 Лист 1

Земельный участок	
вид объекта недвижимости	
Лист №1 Раздел 1	Всего листов раздела 1: 3
Всего разделов: 8	
Всего листов выписки: 32	
28 ноября 2020г. № КУВИ-002/2020-43649921	
Кадастровый номер:	67:18:0010302:231
Номер кадастрового квартала:	67:18:0010302
Дата присвоения кадастрового номера:	01.07.2009
Ранее присвоенный государственный учетный номер:	данные отсутствуют
Адрес (местоположение):	Российская Федерация, обл. Смоленская, р-н Смоленский, в 1350м. северо-восточнее д. Новое Куприно
Площадь, м2:	63500
Кадастровая стоимость, руб.:	187325
Кадастровые номера расположенных в пределах земельного участка объектов недвижимости:	данные отсутствуют
Кадастровые номера объектов недвижимости, из которых образован объект недвижимости:	67:18:0000000:493
Кадастровые номера образованных объектов недвижимости:	данные отсутствуют
Категория земель:	Земли сельскохозяйственного назначения
Виды разрешенного использования:	для сельскохозяйственного производства, для сельскохозяйственного производства
Сведения о кадастровом инженерере:	данные отсутствуют
Сведения о лесах, водных объектах и об иных природных объектах, расположенных в пределах земельного участка:	данные отсутствуют
Сведения о том, что земельный участок полностью или частично расположен в границах зоны с особыми условиями использования территории или территории объекта культурного наследия:	Земельный участок частично расположен в границах зоны с реестровым номером 67:00-6.483 от 10.07.2020, вид/наименование: Прибрежная защитная полоса бассейна реки Днепр, тип: Прибрежная защитная полоса, дата решения: 08.07.2020, номер решения: PVD-0069/2020-25877 (67.00.2.2), наименование ОГВ/ОМСУ: Филиал ФГБУ "ФКП Росреестра" по Смоленской области
Сведения о том, что земельный участок расположен в границах особой экономической зоны, территории опережающего социально-экономического развития, зоны территориального развития в Российской Федерации, игровой зоны:	данные отсутствуют

полное наименование должности	подпись	инициалы, фамилия
-------------------------------	---------	-------------------

М.П.

Земельный участок			
вид объекта недвижимости			
Лист №2 Раздел 1	Всего листов раздела 1: 3	Всего разделов: 8	Всего листов выписки: 32
28 ноября 2020г. № КУВИ-002/2020-4364921			
Кадастровый номер:		67:18:0010302:231	
Сведения о том, что земельный участок расположен в границах особо охраняемой природной территории, охотничьих угодий, лесничеств, лесопарков:		данные отсутствуют	
Сведения о результатах проведения государственного земельного надзора:		Мероприятие: Внеплановая проверка по государственному земельному надзору проведено: Управление Россельхознадзора по Брянской и Смоленской областям. Дата окончания проведения мероприятия по государственному земельному надзору: 16.07.2018 Результаты проведенного мероприятия: правонарушение выявлено. Вид выявленного правонарушения: Заращение участка сорной травянистой и древесно-кустарниковой растительностью, включая площадь нарушения: 63500, признаки выявленного правонарушения: . В ходе проведенного мероприятия оформлен Иной документ Номер: СМ-ЗН-072/18 Дата: 16.07.2018 Не устранено	
Сведения о расположении земельного участка в границах территории, в отношении которой утверждён проект межевания территории:		данные отсутствуют	
Условный номер земельного участка:		данные отсутствуют	
Сведения о принятии акта и (или) заключении договора, предусматривающих предоставление в соответствии с земельным законодательством исполнительным органом государственным органом власти или органом местного самоуправления, находящегося в государственной или муниципальной собственности земельного участка для строительства наемного дома социального использования или наемного дома коммерческого использования:		данные отсутствуют	
Сведения о том, что земельный участок или земельные участки образованы на основании решения об изъятии земельного участка и (или) расположенного на нем объекта недвижимости для государственных или муниципальных нужд:		данные отсутствуют	
Сведения о том, что земельный участок образован из земель или земельного участка, государственная собственность на которые не разграничена:		данные отсутствуют	
Сведения о наличии земельного спора о местоположении границ земельных участков:		данные отсутствуют	
Статус записи об объекте недвижимости:		Сведения об объекте недвижимости имеют статус "актуальные"	

полное наименование должности	подпись	инициалы, фамилия

М.П.

Земельный участок			
вид объекта недвижимости			
Лист №3 Раздел 1	Всего листов раздела 1: 3	Всего разделов: 8	Всего листов выписки: 32
28 ноября 2020г. № КУВИ-002/2020-43649921			
Кадастровый номер:		67:18:0010302:231	
Особые отметки:		<p>Сведения об ограничениях права на объект недвижимости, обременениях данного объекта, не зарегистрированных в реестре прав, ограничений прав и обременений недвижимого имущества: Вид ограничения (обременения): Публичный сервитут. Вид ограничения (обременения): Публичный сервитут. Вид ограничения (обременения): Публичный сервитут. Вид ограничения (обременения): Ограничения прав на земельный участок, предусмотренные статьями 56, 56.1 Земельного кодекса Российской Федерации; Срок действия: с 27.12.2015; Реквизиты документа-основания: Заявление об исправлении кадастровой ошибки от 04.06.2013 № вх. 06/6689 выдан: ООО "БИНОМ". Вид ограничения (обременения): Ограничения прав на земельный участок, предусмотренные статьями 56, 56.1 Земельного кодекса Российской Федерации; Срок действия: с 07.12.2016; Реквизиты документа-основания: Землеустроительное дело от 01.04.2014 № б/н выдан: ООО "Бином". Вид ограничения (обременения): Ограничения прав на земельный участок, предусмотренные статьями 56, 56.1 Земельного кодекса Российской Федерации; Срок действия: с 31.03.2018; Реквизиты документа-основания: Водный кодекс от 03.06.2006 № 74-ФЗ выдан: -. Вид ограничения (обременения): Ограничения прав на земельный участок, предусмотренные статьями 56, 56.1 Земельного кодекса Российской Федерации; Срок действия: с 17.06.2018; Реквизиты документа-основания: Водный кодекс от 03.06.2006 № 74-ФЗ выдан: -. Вид ограничения (обременения): Ограничения прав на земельный участок, предусмотренные статьями 56, 56.1 Земельного кодекса Российской Федерации; Срок действия: с 31.07.2020; Реквизиты документа-основания: Документ, воспроизводящий сведения, содержащиеся в решении об установлении или изменении границ зон с особыми условиями использования территорий от 08.07.2020 № PVD-0069/2020-25877 (67.00.2.2) выдан: Филиал ФГБУ "ФКП Росреестра" по Смоленской области.</p>	
Получатель выписки:		Департамент Смоленской области по информационным технологиям	

полное наименование должности	подпись	инициалы, фамилия

М.П.

Выписка из Единого государственного реестра недвижимости об объекте недвижимости

Сведения о зарегистрированных правах

Земельный участок			
вид объекта недвижимости			
Лист №1 Раздел 2	Всего листов раздела 2: 2	Всего разделов: 8	Всего листов выписки: 32
28 ноября 2020г. № КУВИ-002/2020-43649921			
Кадастровый номер:		67:18:0010302:231	

1	Правообладатель (правообладатели):	1.1	Левченко Юлия Сергеевна, 18.10.1986, гор. Электросталь Московской обл., Российская Федерация, СНИЛС 136-235-801 46 Паспорт гражданина Российской Федерации серия 46 08 №390636, выдан 15.12.2008, Отделом УФМС России по Московской области в гор.Электростали
2	Вид, номер и дата государственной регистрации права:	2.1	Собственность 67-67-01/041/2014-301 18.02.2014 00:00:00
3	Ограничение прав и обременение объекта недвижимости:	не зарегистрировано	
4	Договоры участия в долевом строительстве:	не зарегистрировано	
5	Заявленные в судебном порядке права требования:	данные отсутствуют	
6	Сведения о возражении в отношении зарегистрированного права:	данные отсутствуют	
7	Сведения о наличии решения об изъятии объекта недвижимости для государственных и муниципальных нужд:	данные отсутствуют	
8	Сведения о невозможности государственной регистрации без личного участия правообладателя или его законного представителя:	данные отсутствуют	
9	Правопритязания и сведения о наличии поступивших, но не рассмотренных заявлений о проведении государственной регистрации права (перехода, прекращения права), ограничения права или обременения объекта недвижимости, сделки в отношении объекта недвижимости	отсутствуют	

полное наименование должности	подпись	инициалы, фамилия
-------------------------------	---------	-------------------

М.П.

Земельный участок			
вид объекта недвижимости			
Лист №2 Раздел 2	Всего листов раздела 2: 2	Всего разделов: 8	Всего листов выписки: 32
28 ноября 2020г. № КУВИ-002/2020-43649921			
Кадастровый номер:		67:18:0010302:231	
10	Сведения об осуществлении государственной регистрации сделки, права, ограничения права без необходимого в силу закона согласия третьего лица, органа:	данные отсутствуют	
11	Сведения о невозможности государственной регистрации перехода, прекращения, ограничения права на земельный участок из земель сельскохозяйственного назначения:	данные отсутствуют	

полное наименование должности	подпись	инициалы, фамилия

М.П.

Выписка из Единого государственного реестра недвижимости об объекте недвижимости
 Описание местоположения земельного участка

Земельный участок			
вид объекта недвижимости			
Лист №1 Раздел 3	Всего листов раздела 3: 1	Всего разделов: 8	Всего листов выписки: 32
28 ноября 2020г. № КУВИ-002/2020-43649921			
Кадастровый номер:		67:18:0010302:231	

План (чертеж, схема) земельного участка



Масштаб 1:5000 Условные обозначения:

полное наименование должности	подпись	инициалы, фамилия
-------------------------------	---------	-------------------

М.П.

Выписка из Единого государственного реестра недвижимости об объекте недвижимости

Описание местоположения земельного участка

Земельный участок			
вид объекта недвижимости			

Лист №1 Раздел 3.1	Всего листов раздела 3.1: 3	Всего разделов: 8	Всего листов выписки: 32
--------------------	-----------------------------	-------------------	--------------------------

28 ноября 2020г. № КУВИ-002/2020-43649921

Кадастровый номер: 67:18:0010302:231

Описание местоположения границ земельного участка

№ п/п	Номер точки		Дирекционный угол	Горизонтальное проложение, м	Описание закрепления на местности	Кадастровые номера смежных участков	Сведения об адресах правообладателей смежных земельных участков
	начальн ая	конечн ая					
1	2	3	4	5	6	7	8
1	1.1.1	1.1.2	318°30.1'	35.42	данные отсутствуют	данные отсутствуют	данные отсутствуют
2	1.1.2	1.1.3	270°0.0'	12.24	данные отсутствуют	данные отсутствуют	данные отсутствуют
3	1.1.3	1.1.4	224°35.8'	50.15	данные отсутствуют	данные отсутствуют	данные отсутствуют
4	1.1.4	1.1.5	269°48.2'	29.15	данные отсутствуют	данные отсутствуют	данные отсутствуют
5	1.1.5	1.1.6	348°17.6'	17.3	данные отсутствуют	данные отсутствуют	данные отсутствуют
6	1.1.6	1.1.7	40°24.1'	31.49	данные отсутствуют	данные отсутствуют	данные отсутствуют
7	1.1.7	1.1.8	286°57.7'	31.47	данные отсутствуют	данные отсутствуют	данные отсутствуют
8	1.1.8	1.1.9	303°25.8'	30.57	данные отсутствуют	данные отсутствуют	данные отсутствуют
9	1.1.9	1.1.10	327°19.1'	23.63	данные отсутствуют	данные отсутствуют	данные отсутствуют
10	1.1.10	1.1.11	256°24.4'	19.44	данные отсутствуют	данные отсутствуют	данные отсутствуют
11	1.1.11	1.1.12	218°20.0'	18.88	данные отсутствуют	данные отсутствуют	данные отсутствуют
12	1.1.12	1.1.13	136°6.3'	40.33	данные отсутствуют	данные отсутствуют	данные отсутствуют
13	1.1.13	1.1.14	221°13.0'	15.65	данные отсутствуют	данные отсутствуют	данные отсутствуют
14	1.1.14	1.1.15	276°13.0'	34.08	данные отсутствуют	данные отсутствуют	данные отсутствуют
15	1.1.15	1.1.16	322°37.9'	28.75	данные отсутствуют	данные отсутствуют	данные отсутствуют
16	1.1.16	1.1.17	282°57.7'	59.17	данные отсутствуют	данные отсутствуют	данные отсутствуют
17	1.1.17	1.1.18	322°40.3'	51.32	данные отсутствуют	данные отсутствуют	данные отсутствуют
18	1.1.18	1.1.19	330°19.4'	72.67	данные отсутствуют	данные отсутствуют	данные отсутствуют
19	1.1.19	1.1.20	320°41.9'	60.81	данные отсутствуют	данные отсутствуют	данные отсутствуют
20	1.1.20	1.1.21	279°27.3'	12.42	данные отсутствуют	данные отсутствуют	данные отсутствуют
21	1.1.21	1.1.22	255°58.1'	29.45	данные отсутствуют	данные отсутствуют	данные отсутствуют
22	1.1.22	1.1.23	275°21.2'	32.8	данные отсутствуют	данные отсутствуют	данные отсутствуют
23	1.1.23	1.1.24	298°51.5'	54.18	данные отсутствуют	данные отсутствуют	данные отсутствуют
24	1.1.24	1.1.25	340°19.9'	47.0	данные отсутствуют	данные отсутствуют	данные отсутствуют
25	1.1.25	1.1.26	304°15.3'	85.19	данные отсутствуют	данные отсутствуют	данные отсутствуют

полное наименование должности	подпись	инициалы, фамилия
-------------------------------	---------	-------------------

М.П.

Земельный участок							
вид объекта недвижимости							
Лист №2 Раздел 3.1		Всего листов раздела 3.1: 3		Всего разделов: 8		Всего листов выписки: 32	
28 ноября 2020г. № КУВИ-002/2020-43649921							
Кадастровый номер:				67:18:0010302:231			
26	1.1.26	1.1.27	296°33.9'	44.5	данные отсутствуют	данные отсутствуют	данные отсутствуют
27	1.1.27	1.1.28	281°24.6'	54.14	данные отсутствуют	данные отсутствуют	данные отсутствуют
28	1.1.28	1.1.29	270°46.4'	47.45	данные отсутствуют	данные отсутствуют	данные отсутствуют
29	1.1.29	1.1.30	288°50.9'	16.19	данные отсутствуют	данные отсутствуют	данные отсутствуют
30	1.1.30	1.1.31	28°0.5'	85.58	данные отсутствуют	67:18:0010302:490, 67:18:0010302:157	данные отсутствуют
31	1.1.31	1.1.32	118°10.0'	19.51	данные отсутствуют	данные отсутствуют	данные отсутствуют
32	1.1.32	1.1.33	120°32.1'	83.4	данные отсутствуют	данные отсутствуют	данные отсутствуют
33	1.1.33	1.1.34	120°34.2'	104.7	данные отсутствуют	данные отсутствуют	данные отсутствуют
34	1.1.34	1.1.35	120°48.1'	100.01	данные отсутствуют	данные отсутствуют	данные отсутствуют
35	1.1.35	1.1.36	117°23.8'	36.66	данные отсутствуют	данные отсутствуют	данные отсутствуют
36	1.1.36	1.1.37	206°26.2'	2.0	данные отсутствуют	данные отсутствуют	данные отсутствуют
37	1.1.37	1.1.38	117°27.2'	43.6	данные отсутствуют	данные отсутствуют	данные отсутствуют
38	1.1.38	1.1.39	117°27.2'	96.09	данные отсутствуют	данные отсутствуют	данные отсутствуют
39	1.1.39	1.1.40	135°41.0'	18.39	данные отсутствуют	данные отсутствуют	данные отсутствуют
40	1.1.40	1.1.41	108°18.4'	38.36	данные отсутствуют	данные отсутствуют	данные отсутствуют
41	1.1.41	1.1.42	117°5.3'	17.13	данные отсутствуют	данные отсутствуют	данные отсутствуют
42	1.1.42	1.1.43	111°9.7'	2.99	данные отсутствуют	данные отсутствуют	данные отсутствуют
43	1.1.43	1.1.44	108°42.3'	17.46	данные отсутствуют	данные отсутствуют	данные отсутствуют
44	1.1.44	1.1.45	196°29.9'	4.12	данные отсутствуют	данные отсутствуют	данные отсутствуют
45	1.1.45	1.1.46	106°59.1'	5.0	данные отсутствуют	данные отсутствуют	данные отсутствуют
46	1.1.46	1.1.47	105°43.6'	5.02	данные отсутствуют	данные отсутствуют	данные отсутствуют
47	1.1.47	1.1.48	16°26.0'	3.71	данные отсутствуют	данные отсутствуют	данные отсутствуют
48	1.1.48	1.1.49	108°38.5'	5.29	данные отсутствуют	данные отсутствуют	данные отсутствуют
49	1.1.49	1.1.50	165°19.3'	17.72	данные отсутствуют	данные отсутствуют	данные отсутствуют
50	1.1.50	1.1.51	134°5.2'	11.54	данные отсутствуют	данные отсутствуют	данные отсутствуют
51	1.1.51	1.1.52	80°42.5'	22.11	данные отсутствуют	данные отсутствуют	данные отсутствуют
52	1.1.52	1.1.53	75°36.0'	17.17	данные отсутствуют	данные отсутствуют	данные отсутствуют
53	1.1.53	1.1.54	108°42.1'	21.74	данные отсутствуют	данные отсутствуют	данные отсутствуют
54	1.1.54	1.1.55	110°30.7'	77.6	данные отсутствуют	данные отсутствуют	данные отсутствуют
55	1.1.55	1.1.56	21°15.9'	1.99	данные отсутствуют	данные отсутствуют	данные отсутствуют
56	1.1.56	1.1.57	110°31.0'	110.17	данные отсутствуют	данные отсутствуют	данные отсутствуют
57	1.1.57	1.1.58	183°39.5'	43.57	данные отсутствуют	67:18:0010302:232	адрес отсутствует

полное наименование должности	подпись	инициалы, фамилия
-------------------------------	---------	-------------------

М.П.

Земельный участок							
вид объекта недвижимости							
Лист №3 Раздел 3.1			Всего листов раздела 3.1: 3		Всего разделов: 8		Всего листов выписки: 32
28 ноября 2020г. № КУВИ-002/2020-43649921							
Кадастровый номер:				67:18:0010302:231			
58	1.1.58	1.1.59	228°20.8`	24.83	данные отсутствуют	данные отсутствуют	данные отсутствуют
59	1.1.59	1.1.60	237°13.3`	19.51	данные отсутствуют	данные отсутствуют	данные отсутствуют
60	1.1.60	1.1.1	282°1.0`	28.63	данные отсутствуют	данные отсутствуют	данные отсутствуют

полное наименование должности	подпись	инициалы, фамилия

М.П.

Выписка из Единого государственного реестра недвижимости об объекте недвижимости

Описание местоположения земельного участка

Земельный участок			
вид объекта недвижимости			
Лист №1 Раздел 3.2	Всего листов раздела 3.2: 3	Всего разделов: 8	Всего листов выписки: 32
28 ноября 2020г. № КУВИ-002/2020-43649921			
Кадастровый номер:		67:18:0010302:231	

Сведения о характерных точках границы земельного участка				
Система координат 67.1				
Номер точки	Координаты, м		Описание закрепления на местности	Средняя квадратичная погрешность определения координат характерных точек границ земельного участка, м
	X	Y		
1	2	3	4	5
1	463926.23	1201272.86	-	7.5
2	463952.76	1201249.39	-	7.5
3	463952.76	1201237.15	-	7.5
4	463917.05	1201201.94	-	7.5
5	463916.95	1201172.79	-	7.5
6	463933.89	1201169.28	-	7.5
7	463957.87	1201189.69	-	7.5
8	463967.05	1201159.59	-	7.5
9	463983.89	1201134.08	-	7.5
10	464003.78	1201121.32	-	7.5
11	463999.21	1201102.42	-	7.5
12	463984.4	1201090.71	-	7.5
13	463955.34	1201118.67	-	7.5
14	463943.57	1201108.36	-	7.5
15	463947.26	1201074.48	-	7.5
16	463970.11	1201057.03	-	7.5
17	463983.38	1200999.37	-	7.5
18	464024.19	1200968.25	-	7.5
19	464087.33	1200932.27	-	7.5
20	464134.39	1200893.75	-	7.5
21	464136.43	1200881.5	-	7.5
22	464129.29	1200852.93	-	7.5
23	464132.35	1200820.27	-	7.5
24	464158.5	1200772.82	-	7.5

полное наименование должности	подпись	инициалы, фамилия
-------------------------------	---------	-------------------

М.П.

Земельный участок					
вид объекта недвижимости					
Лист №2 Раздел 3.2		Всего листов раздела 3.2: 3		Всего разделов: 8	Всего листов выписки: 32
28 ноября 2020г. № КУВИ-002/2020-43649921					
Кадастровый номер:			67:18:0010302:231		
25	464202.76	1200757	-	7.5	
26	464250.71	1200686.59	-	7.5	
27	464270.61	1200646.79	-	7.5	
28	464281.32	1200593.72	-	7.5	
29	464281.96	1200546.27	-	7.5	
30	464287.19	1200530.95	-	7.5	
31	464362.75	1200571.14	-	7.5	
32	464353.54	1200588.34	-	7.5	
33	464311.17	1200660.17	-	7.5	
34	464257.92	1200750.32	-	7.5	
35	464206.71	1200836.22	-	7.5	
36	464189.84	1200868.77	-	7.5	
37	464188.05	1200867.88	-	7.5	
38	464167.95	1200906.57	-	7.5	
39	464123.65	1200991.84	-	7.5	
40	464110.49	1201004.69	-	7.5	
41	464098.44	1201041.11	-	7.5	
42	464090.64	1201056.36	-	7.5	
43	464089.56	1201059.15	-	7.5	
44	464083.96	1201075.69	-	7.5	
45	464080.01	1201074.52	-	7.5	
46	464078.55	1201079.3	-	7.5	
47	464077.19	1201084.13	-	7.5	
48	464080.75	1201085.18	-	7.5	
49	464079.06	1201090.19	-	7.5	
50	464061.92	1201094.68	-	7.5	
51	464053.89	1201102.97	-	7.5	
52	464057.46	1201124.79	-	7.5	
53	464061.73	1201141.42	-	7.5	
54	464054.76	1201162.01	-	7.5	
55	464027.57	1201234.69	-	7.5	
56	464029.42	1201235.41	-	7.5	
57	463990.81	1201338.59	-	7.5	

полное наименование должности	подпись	инициалы, фамилия
-------------------------------	---------	-------------------

М.П.

Земельный участок				
вид объекта недвижимости				
Лист №3 Раздел 3.2		Всего листов раздела 3.2: 3		Всего разделов: 8
Всего листов выписки: 32				
28 ноября 2020г. № КУВИ-002/2020-43649921				
Кадастровый номер:			67:18:0010302:231	
58	463947.33	1201335.81	-	7.5
59	463930.83	1201317.26	-	7.5
60	463920.27	1201300.86	-	7.5
61	463926.23	1201272.86	-	7.5

полное наименование должности	подпись	инициалы, фамилия

М.П.

Выписка из Единого государственного реестра недвижимости об объекте недвижимости
Сведения о частях земельного участка

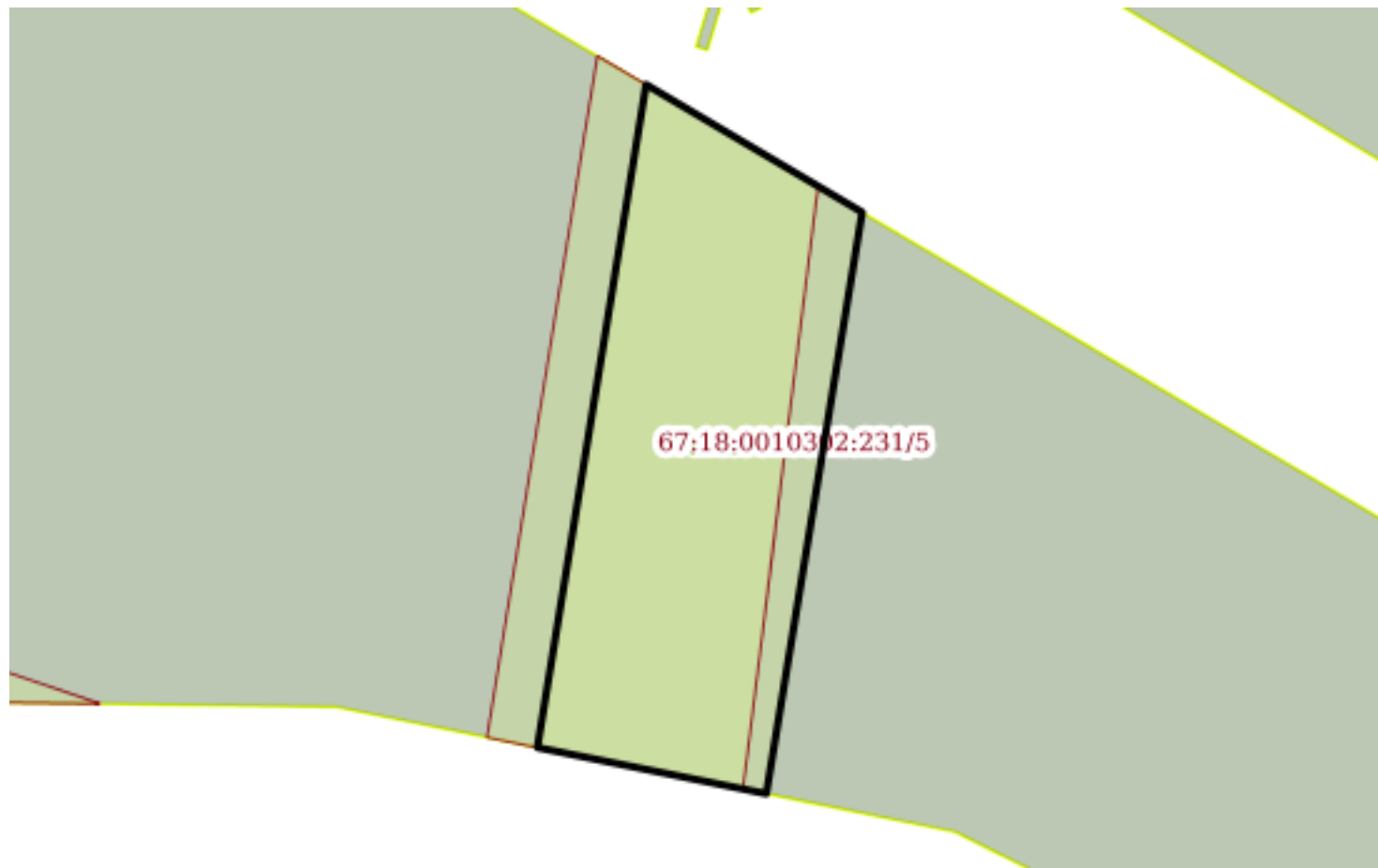
Земельный участок			
вид объекта недвижимости			

Лист №1 Раздел 4	Всего листов раздела 4: 8	Всего разделов: 8	Всего листов выписки: 32
------------------	---------------------------	-------------------	--------------------------

28 ноября 2020г. № КУВИ-002/2020-43649921

Кадастровый номер: 67:18:0010302:231

План (чертеж, схема) части земельного участка Учетный номер части: 67:18:0010302:231/1



Масштаб 1:600 Условные обозначения:

полное наименование должности	подпись	инициалы, фамилия

М.П.

Земельный участок

вид объекта недвижимости

Лист №2 Раздел 4

Всего листов раздела 4: 8

Всего разделов: 8

Всего листов выписки: 32

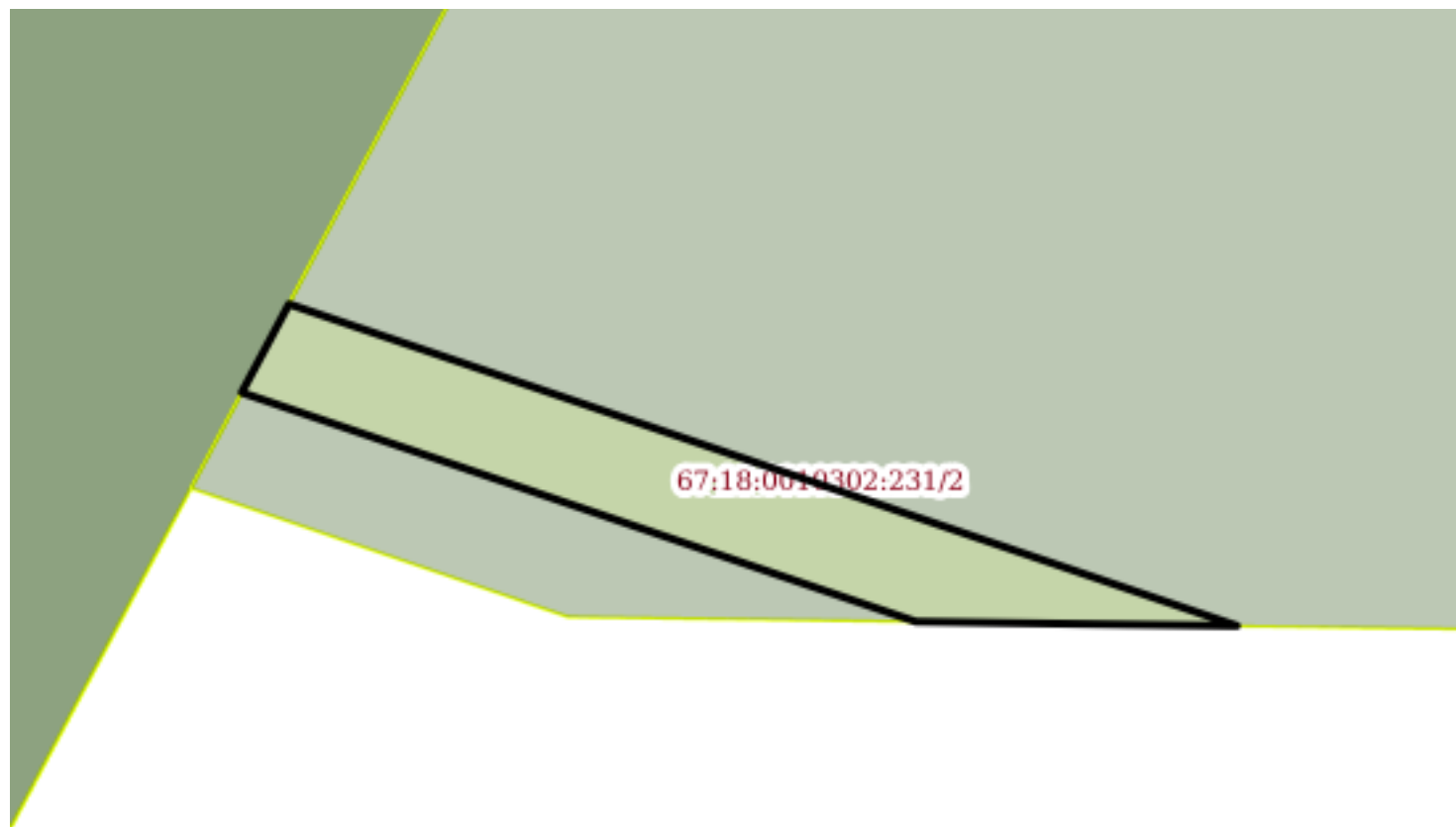
28 ноября 2020г. № КУВИ-002/2020-43649921

Кадастровый номер:

67:18:0010302:231

План (чертеж, схема) части земельного участка

Учетный номер части: 67:18:0010302:231/2



Масштаб 1:300

Условные обозначения:

полное наименование должности

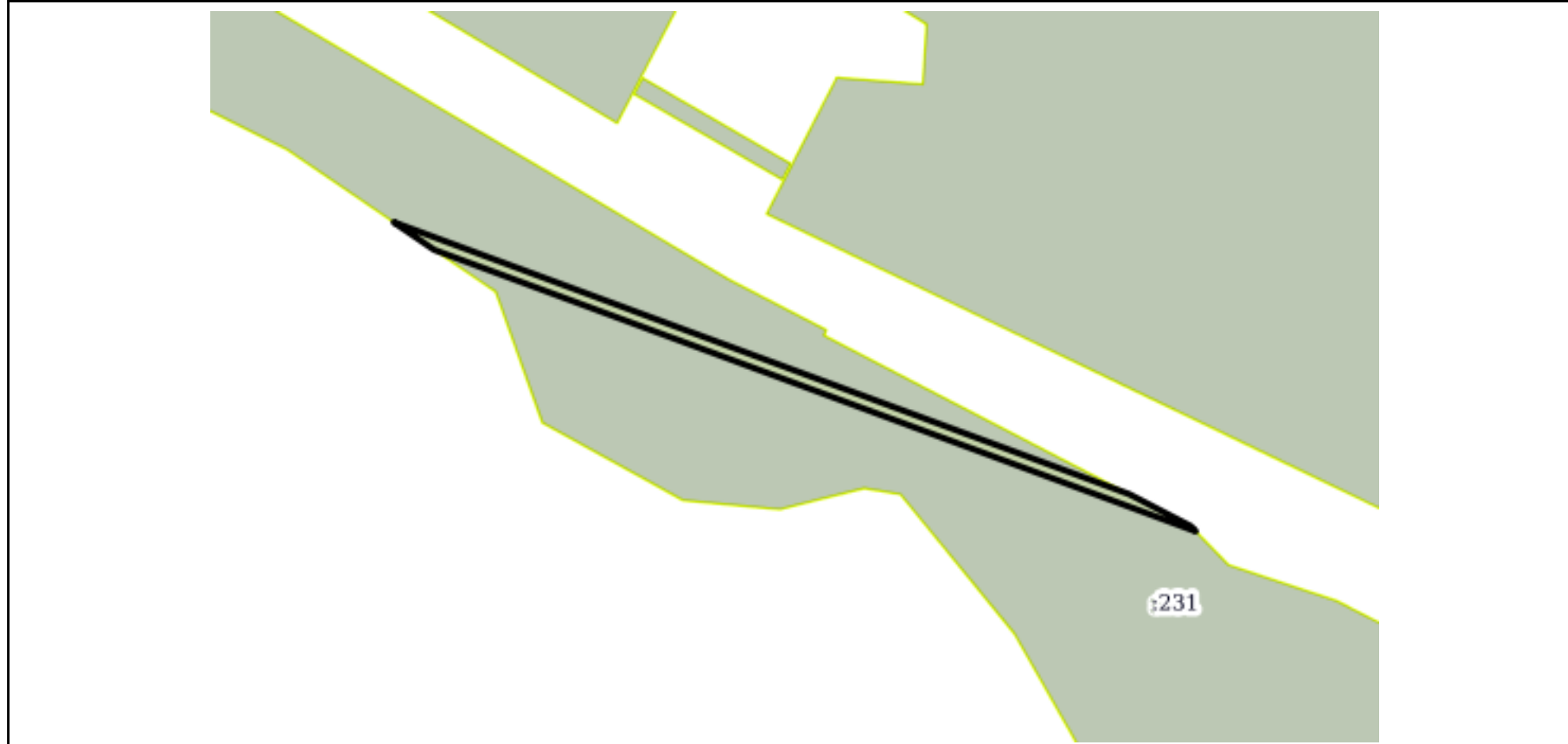
подпись

инициалы, фамилия

М.П.

Земельный участок			
вид объекта недвижимости			
Лист №3 Раздел 4	Всего листов раздела 4: 8	Всего разделов: 8	Всего листов выписки: 32
28 ноября 2020г. № КУВИ-002/2020-43649921			
Кадастровый номер:		67:18:0010302:231	

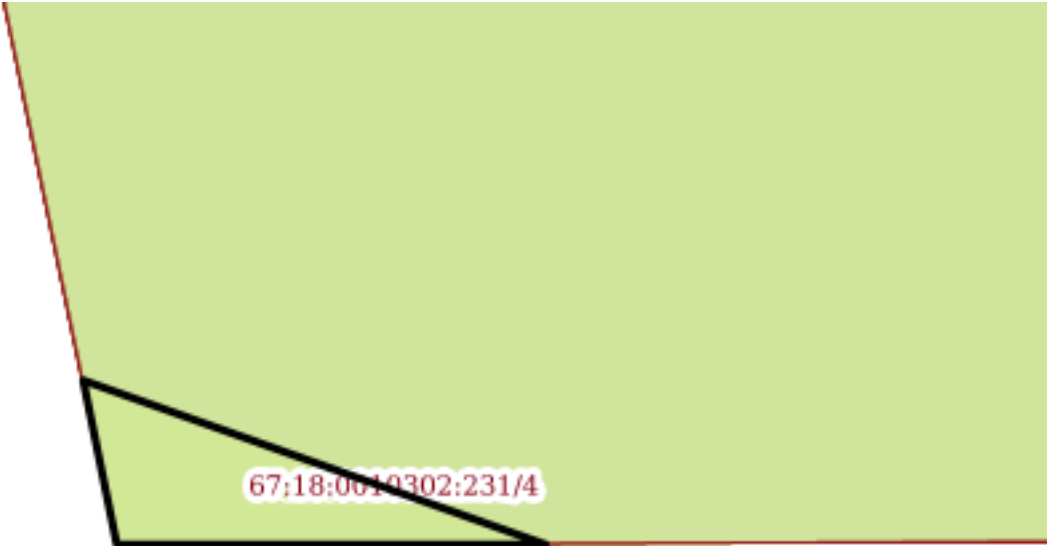
План (чертеж, схема) части земельного участка	Учетный номер части: 67:18:0010302:231/3
-----------------------------------------------	------------------------------------------



Масштаб 1:2000	Условные обозначения:		
----------------	-----------------------	--	--

полное наименование должности	подпись	инициалы, фамилия
-------------------------------	---------	-------------------

М.П.

Земельный участок			
вид объекта недвижимости			
Лист №4 Раздел 4	Всего листов раздела 4: 8	Всего разделов: 8	Всего листов выписки: 32
28 ноября 2020г. № КУВИ-002/2020-43649921			
Кадастровый номер:		67:18:0010302:231	
План (чертеж, схема) части земельного участка		Учетный номер части: 67:18:0010302:231/4	
			
Масштаб 1:20	Условные обозначения:		

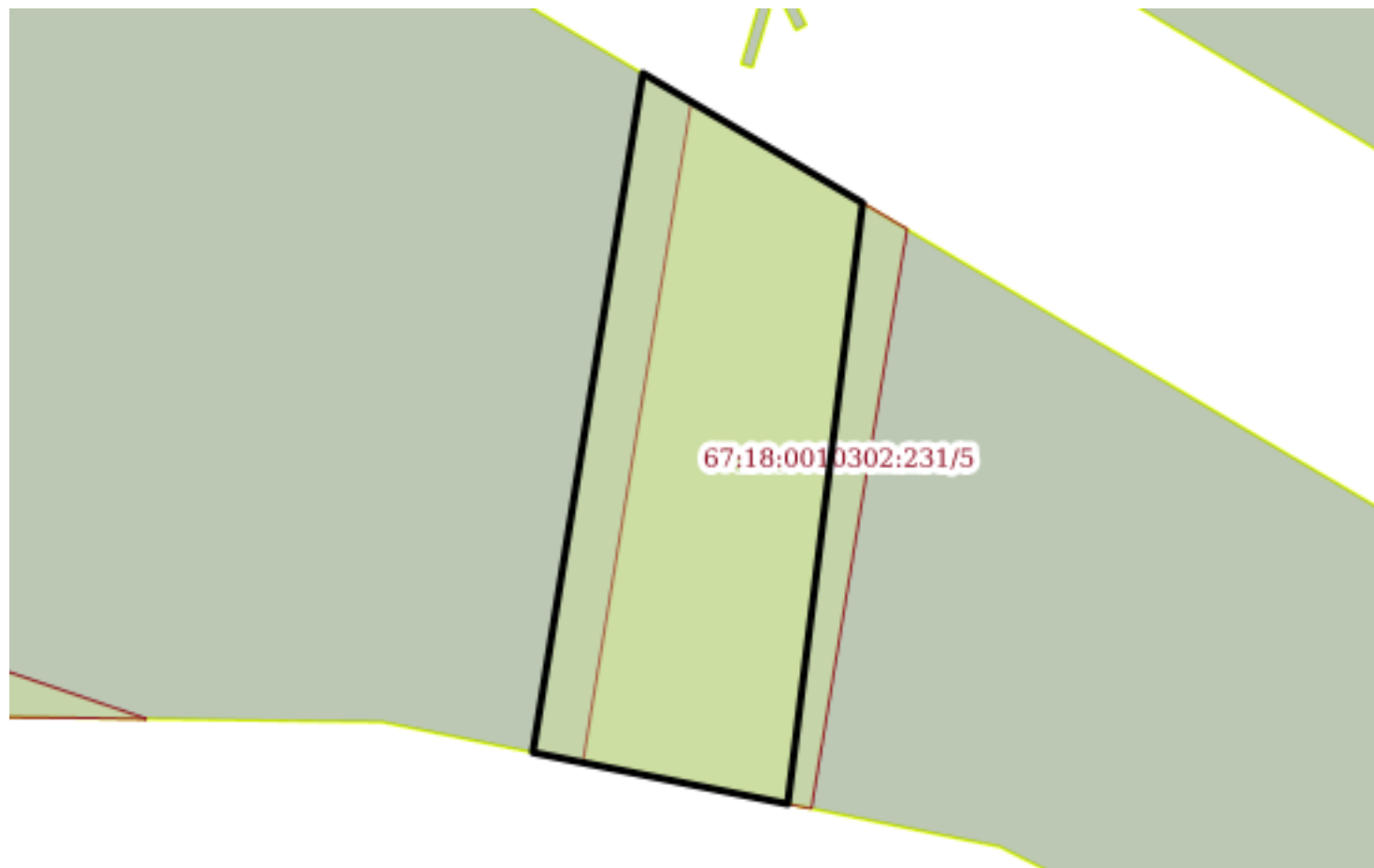
полное наименование должности	подпись	инициалы, фамилия
-------------------------------	---------	-------------------

М.П.

Земельный участок			
вид объекта недвижимости			
Лист №5 Раздел 4	Всего листов раздела 4: 8	Всего разделов: 8	Всего листов выписки: 32
28 ноября 2020г. № КУВИ-002/2020-43649921			
Кадастровый номер:		67:18:0010302:231	

План (чертеж, схема) части земельного участка

Учетный номер части: 67:18:0010302:231/5



Масштаб 1:600

Условные обозначения:

полное наименование должности	подпись	инициалы, фамилия
-------------------------------	---------	-------------------

М.П.

Земельный участок

вид объекта недвижимости

Лист №6 Раздел 4

Всего листов раздела 4: 8

Всего разделов: 8

Всего листов выписки: 32

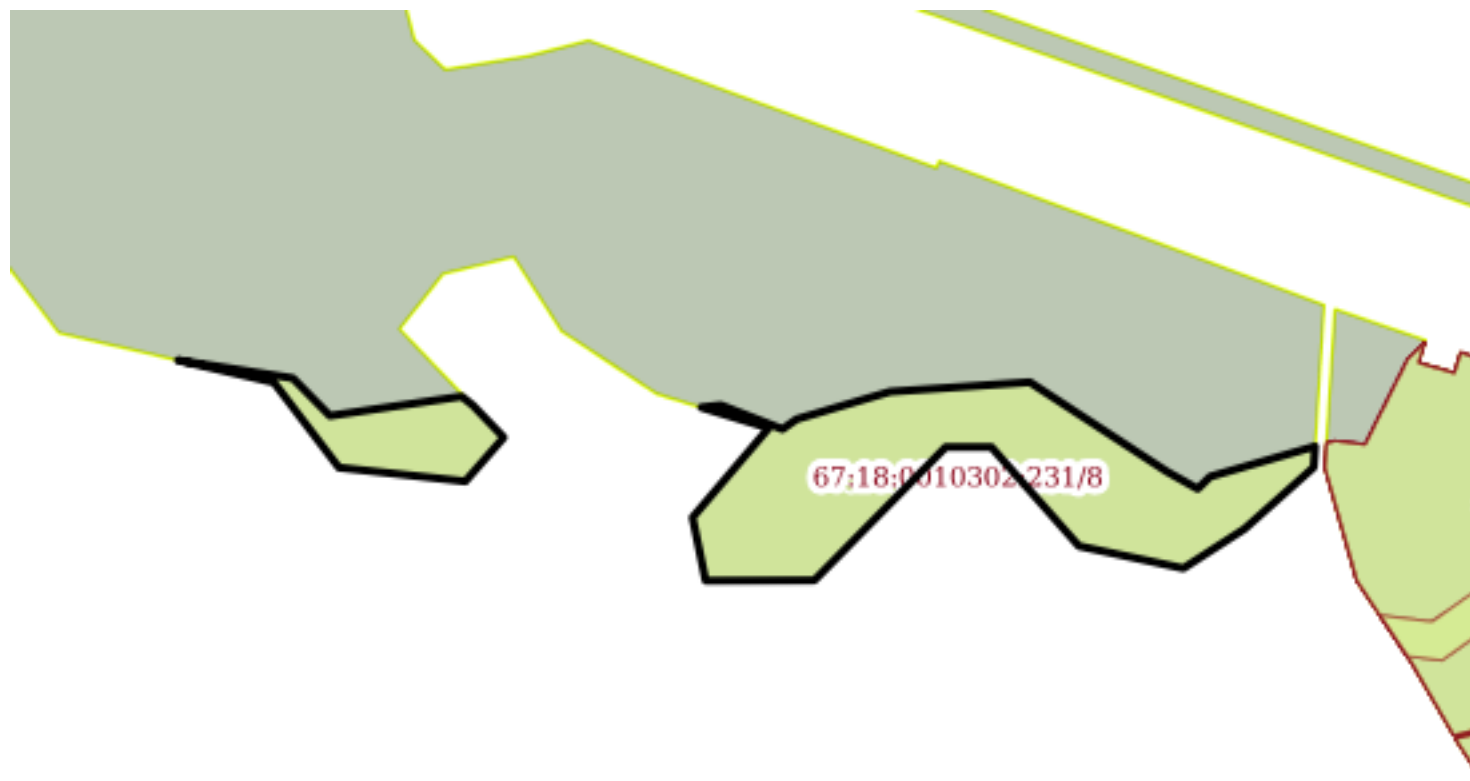
28 ноября 2020г. № КУВИ-002/2020-43649921

Кадастровый номер:

67:18:0010302:231

План (чертеж, схема) части земельного участка

Учетный номер части: 67:18:0010302:231/6



Масштаб 1:2000

Условные обозначения:

полное наименование должности

подпись

инициалы, фамилия

М.П.

Земельный участок			
вид объекта недвижимости			
Лист №7 Раздел 4	Всего листов раздела 4: 8	Всего разделов: 8	Всего листов выписки: 32

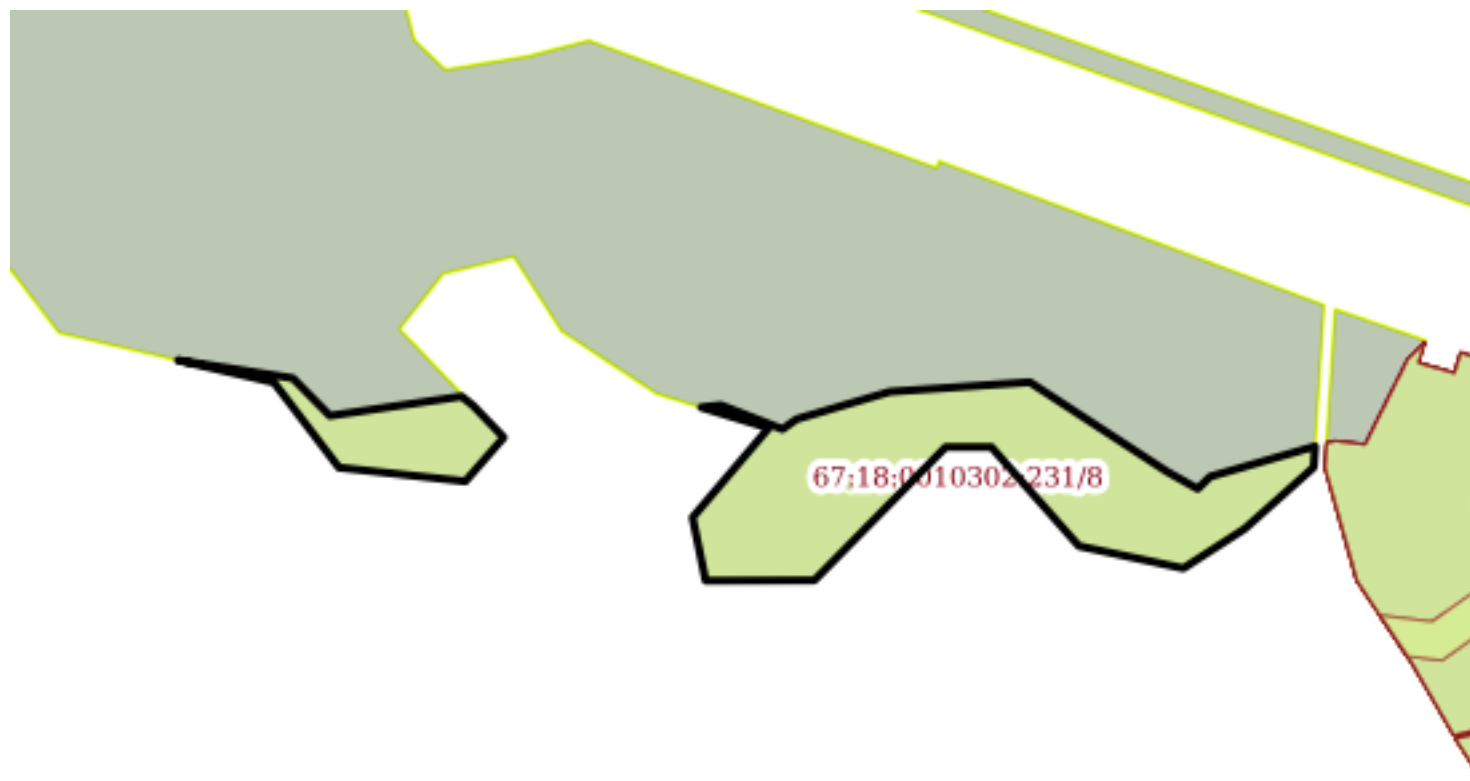
28 ноября 2020г. № КУВИ-002/2020-43649921

Кадастровый номер:

67:18:0010302:231

План (чертеж, схема) части земельного участка

Учетный номер части: 67:18:0010302:231/7




Масштаб 1:2000

Условные обозначения:

полное наименование должности	подпись	инициалы, фамилия
-------------------------------	---------	-------------------

М.П.

Земельный участок			
вид объекта недвижимости			
Лист №8 Раздел 4	Всего листов раздела 4: 8	Всего разделов: 8	Всего листов выписки: 32
28 ноября 2020г. № КУВИ-002/2020-43649921			
Кадастровый номер:		67:18:0010302:231	

План (чертеж, схема) части земельного участка		Учетный номер части: 67:18:0010302:231/8	
			
Масштаб 1:2000	Условные обозначения:		

полное наименование должности	подпись	инициалы, фамилия
-------------------------------	---------	-------------------

М.П.

Выписка из Единого государственного реестра недвижимости об объекте недвижимости
Сведения о частях земельного участка

Земельный участок		
вид объекта недвижимости		
Лист №1 Раздел 4.1	Всего листов раздела 4.1: 1	Всего разделов: 8
Всего листов выписки: 32		
28 ноября 2020г. № КУВИ-002/2020-43649921		
Кадастровый номер:	67:18:0010302:231	
Учетный номер части	Площадь, м2	Содержание ограничения в использовании или ограничения права на объект недвижимости или обременения объекта недвижимости
1	2	3
67:18:0010302:231/1	1084.06	Вид ограничения (обременения): Публичный сервитут
67:18:0010302:231/2	139.96	Вид ограничения (обременения): Публичный сервитут
67:18:0010302:231/3	1086.6	Вид ограничения (обременения): Публичный сервитут
67:18:0010302:231/4	0	Вид ограничения (обременения): Ограничения прав на земельный участок, предусмотренные статьями 56, 56.1 Земельного кодекса Российской Федерации; Реквизиты документа-основания: Заявление об исправлении кадастровой ошибки от 04.06.2013 № вх. 06/6689 выдан: ООО "БИНОМ"; Содержание ограничения (обременения): Режим использования в соответствии с Водным кодексом №74-ФЗ от 03.06.2006; Реестровый номер границы: 67.00.2.1
67:18:0010302:231/5	1187	Вид ограничения (обременения): Ограничения прав на земельный участок, предусмотренные статьями 56, 56.1 Земельного кодекса Российской Федерации; Реквизиты документа-основания: Землеустроительное дело от 01.04.2014 № б/н выдан: ООО "Бином"; Содержание ограничения (обременения): Постановление Правительства РФ от 24.02.2009 г. № 160 "О порядке установления охранных зон объектов электросетевого хозяйства и особых условий использования земельных участков, расположенных в границах таких зон"; Реестровый номер границы: 67.18.2.113
67:18:0010302:231/6	5320	Вид ограничения (обременения): Ограничения прав на земельный участок, предусмотренные статьями 56, 56.1 Земельного кодекса Российской Федерации; Реквизиты документа-основания: Водный кодекс от 03.06.2006 № 74-ФЗ выдан: -; Содержание ограничения (обременения): Режим использования в соответствии с Водным кодексом №74-ФЗ от 03.06.2006; Реестровый номер границы: 67.00.2.3
67:18:0010302:231/7	5320	Вид ограничения (обременения): Ограничения прав на земельный участок, предусмотренные статьями 56, 56.1 Земельного кодекса Российской Федерации; Реквизиты документа-основания: Водный кодекс от 03.06.2006 № 74-ФЗ выдан: -; Содержание ограничения (обременения): Режим использования в соответствии с Водным кодексом №74-ФЗ от 03.06.2006; Реестровый номер границы: 67.00.2.2
67:18:0010302:231/8		Вид ограничения (обременения): Ограничения прав на земельный участок, предусмотренные статьями 56, 56.1 Земельного кодекса Российской Федерации; Реквизиты документа-основания: Документ, воспроизводящий сведения, содержащиеся в решении об установлении или изменении границ зон с особыми условиями использования территорий от 08.07.2020 № PVD-0069/2020-25877 (67.00.2.2) выдан: Филиал ФГБУ "ФКП Росреестра" по Смоленской области; Содержание ограничения (обременения): Ограничения хозяйственной деятельности в пределах границ прибрежной защитной полосы установлены в соответствии со статьей 65 Водного Кодекса Российской Федерации №74-ФЗ от 03.06.2006 г.; Реестровый номер границы: 67:00-6.483; Вид объекта реестра границ: Зона с особыми условиями использования территории; Вид зоны по документу: Прибрежная защитная полоса бассейна реки Днепр; Тип зоны: Прибрежная защитная полоса

полное наименование должности	подпись	инициалы, фамилия
-------------------------------	---------	-------------------

М.П.

Выписка из Единого государственного реестра недвижимости об объекте недвижимости
Сведения о частях земельного участка

Земельный участок			
вид объекта недвижимости			
Лист №1 Раздел 4.2	Всего листов раздела 4.2: 11	Всего разделов: 8	Всего листов выписки: 32
28 ноября 2020г. № КУВИ-002/2020-43649921			
Кадастровый номер:		67:18:0010302:231	

Сведения о характерных точках границы части (частей) земельного участка				
Учетный номер части: 67:18:0010302:231/1				
Система координат МСК-67, зона 1				
Номер точки	Координаты, м		Описание закрепления на местности	Средняя квадратичная погрешность определения координат характерных точек границ земельного участка, м
	X	Y		
1	2	3	4	5
1	464273.88	1200630.61	-	7.5
2	464275.86	1200620.8	-	7.5
3	464277.84	1200610.97	-	7.5
4	464334.7	1200620.3	-	7.5
5	464329.21	1200629.59	-	7.5
6	464323.75	1200638.84	-	7.5
7	464273.88	1200630.61	-	7.5

полное наименование должности	подпись	инициалы, фамилия
-------------------------------	---------	-------------------

М.П.

Земельный участок				
вид объекта недвижимости				
Лист №2 Раздел 4.2	Всего листов раздела 4.2: 11		Всего разделов: 8	Всего листов выписки: 32
28 ноября 2020г. № КУВИ-002/2020-43649921				
Кадастровый номер:		67:18:0010302:231		
Сведения о характерных точках границы части (частей) земельного участка				
Учетный номер части: 67:18:0010302:231/2				
Система координат МСК-67, зона 1				
Номер точки	Координаты, м		Описание закрепления на местности	Средняя квадратичная погрешность определения координат характерных точек границ земельного участка, м
	X	Y		
1	2	3	4	5
1	464294.66	1200534.93	-	7.5
2	464281.6	1200573.42	-	7.5
3	464281.68	1200566.98	-	7.5
4	464281.77	1200560.38	-	7.5
5	464291.07	1200533.01	-	7.5
6	464292.86	1200533.97	-	7.5
7	464294.66	1200534.93	-	7.5

полное наименование должности	подпись	инициалы, фамилия
-------------------------------	---------	-------------------

М.П.

Земельный участок			
вид объекта недвижимости			
Лист №3 Раздел 4.2	Всего листов раздела 4.2: 11	Всего разделов: 8	Всего листов выписки: 32

28 ноября 2020г. № КУВИ-002/2020-43649921

Кадастровый номер: 67:18:0010302:231

Сведения о характерных точках границы части (частей) земельного участка			
Учетный номер части: 67:18:0010302:231/3			
Система координат МСК-67, зона 1			

Номер точки	Координаты, м		Описание закрепления на местности	Средняя квадратичная погрешность определения координат характерных точек границ земельного участка, м
	X	Y		
1	2	3	4	5
1	464226.23	1200722.54	-	7.5
2	464134.43	1200971.09	-	7.5
3	464127.01	1200985.37	-	7.5
4	464123.65	1200991.84	-	7.5
5	464121.9	1200993.54	-	7.5
6	464216.89	1200736.24	-	7.5
7	464221.6	1200729.33	-	7.5
8	464226.23	1200722.54	-	7.5

полное наименование должности	подпись	инициалы, фамилия

М.П.

Земельный участок				
вид объекта недвижимости				
Лист №4 Раздел 4.2	Всего листов раздела 4.2: 11		Всего разделов: 8	Всего листов выписки: 32
28 ноября 2020г. № КУВИ-002/2020-43649921				
Кадастровый номер:		67:18:0010302:231		
Сведения о характерных точках границы части (частей) земельного участка				
Учетный номер части: 67:18:0010302:231/4				
Система координат МСК-67, зона 1				
Номер точки	Координаты, м		Описание закрепления на местности	Средняя квадратичная погрешность определения координат характерных точек границ земельного участка, м
	X	Y		
1	2	3	4	5
1	463917.39	1201172.7	-	-
2	463916.95	1201172.79	-	7.5
3	463916.95	1201173.94	-	-
4	463917.39	1201172.7	-	-

полное наименование должности	подпись	инициалы, фамилия
-------------------------------	---------	-------------------

М.П.

Земельный участок				
вид объекта недвижимости				
Лист №5 Раздел 4.2	Всего листов раздела 4.2: 11		Всего разделов: 8	Всего листов выписки: 32
28 ноября 2020г. № КУВИ-002/2020-43649921				
Кадастровый номер:			67:18:0010302:231	
Сведения о характерных точках границы части (частей) земельного участка				
Учетный номер части: 67:18:0010302:231/5				
Система координат МСК-67, зона 1				
Номер точки	Координаты, м		Описание закрепления на местности	Средняя квадратичная погрешность определения координат характерных точек границ земельного участка, м
	X	Y		
1	2	3	4	5
1	464337.15	1200616.13	-	-
2	464278.71	1200606.66	-	-
3	464274.28	1200628.59	-	0.1
4	464325.99	1200635.04	-	-
5	464337.15	1200616.13	-	-

полное наименование должности	подпись	инициалы, фамилия
-------------------------------	---------	-------------------

М.П.

Земельный участок			
вид объекта недвижимости			
Лист №6 Раздел 4.2	Всего листов раздела 4.2: 11	Всего разделов: 8	Всего листов выписки: 32

28 ноября 2020г. № КУВИ-002/2020-43649921

Кадастровый номер: 67:18:0010302:231

Сведения о характерных точках границы части (частей) земельного участка			
Учетный номер части: 67:18:0010302:231/6			
Система координат МСК-67, зона 1			

Номер точки	Координаты, м		Описание закрепления на местности	Средняя квадратичная погрешность определения координат характерных точек границ земельного участка, м
	X	Y		
1	2	3	4	5
1	463976.03	1201031.31	-	-
2	463970.11	1201057.03	-	7.5
3	463947.26	1201074.48	-	7.5
4	463943.57	1201108.36	-	7.5
5	463955.34	1201118.67	-	7.5
6	463963.96	1201110.38	-	-
7	463966.33	1201107.39	-	-
8	463961.14	1201072.08	-	-
9	463971.22	1201062.13	-	-
10	463976.03	1201031.31	-	-
1	463933.89	1201169.28	-	7.5
2	463916.95	1201172.79	-	7.5
3	463917.05	1201201.94	-	7.5
4	463952.76	1201237.15	-	7.5
5	463952.76	1201249.39	-	7.5
6	463926.23	1201272.86	-	7.5
7	463920.27	1201300.86	-	7.5
8	463930.83	1201317.26	-	7.5
9	463947.33	1201335.81	-	7.5
10	463952.95	1201336.17	-	-
11	463944.85	1201308.06	-	-
12	463941.57	1201304.7	-	-
13	463946.21	1201296.41	-	-
14	463970.15	1201259.72	-	-
15	463967.59	1201222.21	-	-
16	463960.23	1201197.19	-	-
17	463957.56	1201193.38	-	-

полное наименование должности	подпись	инициалы, фамилия

М.П.

Земельный участок				
вид объекта недвижимости				
Лист №7 Раздел 4.2		Всего листов раздела 4.2: 11		Всего разделов: 8
Всего листов выписки: 32				
28 ноября 2020г. № КУВИ-002/2020-43649921				
Кадастровый номер:			67:18:0010302:231	
18	463963.98	1201176.88	-	-
19	463963.39	1201171.58	-	-
20	463957.87	1201189.69	-	7.5
21	463933.89	1201169.28	-	7.5

полное наименование должности	подпись	инициалы, фамилия

М.П.

Земельный участок			
вид объекта недвижимости			
Лист №8 Раздел 4.2	Всего листов раздела 4.2: 11	Всего разделов: 8	Всего листов выписки: 32

28 ноября 2020г. № КУВИ-002/2020-43649921

Кадастровый номер: 67:18:0010302:231

Сведения о характерных точках границы части (частей) земельного участка			
Учетный номер части: 67:18:0010302:231/7			
Система координат МСК-67, зона 1			

Номер точки	Координаты, м		Описание закрепления на местности	Средняя квадратичная погрешность определения координат характерных точек границ земельного участка, м
	X	Y		
1	2	3	4	5
1	463976.03	1201031.31	-	-
2	463970.11	1201057.03	-	7.5
3	463947.26	1201074.48	-	7.5
4	463943.57	1201108.36	-	7.5
5	463955.34	1201118.67	-	7.5
6	463963.93	1201110.4	-	-
7	463966.33	1201107.38	-	-
8	463961.15	1201072.07	-	-
9	463971.22	1201062.13	-	-
10	463976.03	1201031.31	-	-
1	463933.89	1201169.28	-	7.5
2	463916.95	1201172.79	-	7.5
3	463917.05	1201201.94	-	7.5
4	463952.76	1201237.15	-	7.5
5	463952.76	1201249.39	-	7.5
6	463926.23	1201272.86	-	7.5
7	463920.27	1201300.86	-	7.5
8	463930.83	1201317.26	-	7.5
9	463947.33	1201335.81	-	7.5
10	463952.95	1201336.17	-	-
11	463944.85	1201308.06	-	-
12	463941.57	1201304.69	-	-
13	463946.22	1201296.41	-	-
14	463970.15	1201259.71	-	-
15	463967.59	1201222.2	-	-
16	463960.24	1201197.19	-	-
17	463957.56	1201193.38	-	-

полное наименование должности	подпись	инициалы, фамилия

М.П.

Земельный участок				
вид объекта недвижимости				
Лист №9 Раздел 4.2		Всего листов раздела 4.2: 11		Всего разделов: 8
Всего листов выписки: 32				
28 ноября 2020г. № КУВИ-002/2020-43649921				
Кадастровый номер:			67:18:0010302:231	
18	463963.99	1201176.88	-	-
19	463963.4	1201171.56	-	-
20	463957.87	1201189.69	-	7.5
21	463933.89	1201169.28	-	7.5

полное наименование должности	подпись	инициалы, фамилия

М.П.

Земельный участок			
вид объекта недвижимости			
Лист №10 Раздел 4.2	Всего листов раздела 4.2: 11	Всего разделов: 8	Всего листов выписки: 32

28 ноября 2020г. № КУВИ-002/2020-43649921

Кадастровый номер: 67:18:0010302:231

Сведения о характерных точках границы части (частей) земельного участка			
Учетный номер части: 67:18:0010302:231/8			
Система координат			

Номер точки	Координаты, м		Описание закрепления на местности	Средняя квадратичная погрешность определения координат характерных точек границ земельного участка, м
	X	Y		
1	2	3	4	5
1	463926.23	1201272.86	-	-
2	463952.76	1201249.39	-	-
3	463952.76	1201237.15	-	-
4	463917.05	1201201.94	-	-
5	463916.95	1201172.79	-	-
6	463933.89	1201169.28	-	-
7	463957.87	1201189.69	-	-
8	463963.4	1201171.56	-	-
9	463963.99	1201176.88	-	-
10	463957.56	1201193.38	-	-
11	463960.24	1201197.19	-	-
12	463967.59	1201222.2	-	-
13	463970.15	1201259.71	-	-
14	463946.22	1201296.41	-	-
15	463941.57	1201304.69	-	-
16	463944.85	1201308.06	-	-
17	463952.95	1201336.17	-	-
18	463947.33	1201335.81	-	-
19	463930.83	1201317.26	-	-
20	463920.27	1201300.86	-	-
1	463926.23	1201272.86	-	-
1	463963.93	1201110.4	-	-
2	463955.34	1201118.67	-	-
3	463943.57	1201108.36	-	-
4	463947.26	1201074.48	-	-
5	463970.11	1201057.03	-	-
6	463976.03	1201031.31	-	-

полное наименование должности	подпись	инициалы, фамилия

М.П.

Земельный участок				
вид объекта недвижимости				
Лист №11	Раздел 4.2	Всего листов раздела 4.2: 11	Всего разделов: 8	Всего листов выписки: 32
28 ноября 2020г. № КУВИ-002/2020-43649921				
Кадастровый номер:		67:18:0010302:231		
7	463971.22	1201062.13	-	-
8	463961.15	1201072.07	-	-
9	463966.33	1201107.38	-	-
1	463963.93	1201110.4	-	-

полное наименование должности	подпись	инициалы, фамилия

М.П.