

Выписка из Единого государственного реестра недвижимости об объекте недвижимости

Сведения о характеристиках объекта недвижимости

На основании запроса от 26.11.2020, поступившего на рассмотрение 27.11.2020, сообщаем, что согласно записям Единого государственного реестра недвижимости:

Раздел 1 Лист 1

Земельный участок			
вид объекта недвижимости			
Лист №1	Раздел 1	Всего листов раздела 1: 3	Всего листов выписки: 42
28 ноября 2020г. № КУВИ-002/2020-43647253			
Кадастровый номер:	67:18:0010302:207		
Номер кадастрового квартала:	67:18:0010302		
Дата присвоения кадастрового номера:	30.06.2009		
Ранее присвоенный государственный учетный номер:	данные отсутствуют		
Адрес (местоположение):	Местоположение установлено относительно ориентира, расположенного в границах участка. Почтовый адрес ориентира: обл. Смоленская, р-н Смоленский, в 850м. юго-западнее д. Ромы.		
Площадь, м2:	242000		
Кадастровая стоимость, руб.:	713900		
Кадастровые номера расположенных в пределах земельного участка объектов недвижимости:	данные отсутствуют		
Кадастровые номера объектов недвижимости, из которых образован объект недвижимости:	67:18:0000000:493		
Кадастровые номера образованных объектов недвижимости:	данные отсутствуют		
Категория земель:	Земли сельскохозяйственного назначения		
Виды разрешенного использования:	для сельскохозяйственного производства, для иных видов сельскохозяйственного использования		
Сведения о кадастровом инженерере:	данные отсутствуют		
Сведения о лесах, водных объектах и об иных природных объектах, расположенных в пределах земельного участка:	данные отсутствуют		
Сведения о том, что земельный участок полностью или частично расположен в границах зоны с особыми условиями использования территории или территории объекта культурного наследия:	Земельный участок частично расположен в границах зоны с реестровым номером 67:00-6.428 от 12.11.2019, вид/наименование: Береговая полоса бассейна реки Днепр, тип: Прибрежная защитная полоса, дата решения: 31.10.2019, номер решения: ZoneToGKN_ес4а40еа-0b6d-457b-8386-577a95а6с874, дата решения: 31.10.2019, номер решения: interact_entry_boundaries_постановка, дата решения: 27.09.2019, номер решения: 11-2465-МС, наименование ОГВ/ОМСУ: ФГБУ "ФКП Росреестра" Земельный участок частично расположен в границах зоны с реестровым номером 67:00-6.483 от 10.07.2020, вид/наименование: Прибрежная защитная полоса бассейна реки Днепр, тип: Прибрежная защитная полоса, дата решения: 08.07.2020, номер решения: PVD-0069/2020-25877 (67.00.2.2), наименование ОГВ/ОМСУ: Филиал ФГБУ "ФКП Росреестра" по Смоленской области		

полное наименование должности	подпись	инициалы, фамилия
-------------------------------	---------	-------------------

М.П.

Земельный участок			
вид объекта недвижимости			
Лист №2 Раздел 1	Всего листов раздела 1: 3	Всего разделов: 8	Всего листов выписки: 42
28 ноября 2020г. № КУВИ-002/2020-43647253			
Кадастровый номер:		67:18:0010302:207	
Сведения о том, что земельный участок расположен в границах особой экономической зоны, территории опережающего социально-экономического развития, зоны территориального развития в Российской Федерации, игровой зоны:		данные отсутствуют	
Сведения о том, что земельный участок расположен в границах особо охраняемой природной территории, охотничьих угодий, лесничеств, лесопарков:		данные отсутствуют	
Сведения о результатах проведения государственного земельного надзора:		Мероприятие: Внеплановая проверка по государственному земельному надзору проведено: Управление Россельхознадзора по Брянской и Смоленской областям. Дата окончания проведения мероприятия по государственному земельному надзору: 16.07.2018 Результаты проведенного мероприятия: правонарушение выявлено. Вид выявленного правонарушения: Заращение участка сорной травянистой и древесно-кустарниковой растительностью, включая площадь нарушения: 242000, признаки выявленного правонарушения: . В ходе проведенного мероприятия оформлен Иной документ Номер: СМ-ЗН-072/18 Дата: 16.07.2018 Не устранено	
Сведения о расположении земельного участка в границах территории, в отношении которой утвержден проект межевания территории:		данные отсутствуют	
Условный номер земельного участка:		данные отсутствуют	
Сведения о принятии акта и (или) заключении договора, предусматривающих предоставление в соответствии с земельным законодательством исполнительным органом государственным органом власти или органом местного самоуправления, находящегося в государственной или муниципальной собственности земельного участка для строительства наемного дома социального использования или наемного дома коммерческого использования:		данные отсутствуют	
Сведения о том, что земельный участок или земельные участки образованы на основании решения об изъятии земельного участка и (или) расположенного на нем объекта недвижимости для государственных или муниципальных нужд:		данные отсутствуют	
Сведения о том, что земельный участок образован из земель или земельного участка, государственная собственность на которые не разграничена:		данные отсутствуют	
Сведения о наличии земельного спора о местоположении границ земельных участков:		данные отсутствуют	
полное наименование должности		подпись	инициалы, фамилия

М.П.

Земельный участок			
вид объекта недвижимости			
Лист №3 Раздел 1	Всего листов раздела 1: 3	Всего разделов: 8	Всего листов выписки: 42
28 ноября 2020г. № КУВИ-002/2020-43647253			
Кадастровый номер:		67:18:0010302:207	
Статус записи об объекте недвижимости:		Сведения об объекте недвижимости имеют статус "актуальные"	
Особые отметки:		<p>Сведения об ограничениях права на объект недвижимости, обременениях данного объекта, не зарегистрированных в реестре прав, ограничений прав и обременений недвижимого имущества: Вид ограничения (обременения): Ограничения прав на земельный участок, предусмотренные статьями 56, 56.1 Земельного кодекса Российской Федерации; Срок действия: с 21.05.2015; Реквизиты документа-основания: Постановление от 07.11.2014 № 2844 выдан: Администрация Муниципального образования "Смоленский район" Смоленской области. Вид ограничения (обременения): Ограничения прав на земельный участок, предусмотренные статьями 56, 56.1 Земельного кодекса Российской Федерации; Срок действия: с 27.12.2015; Реквизиты документа-основания: Заявление об исправлении кадастровой ошибки от 04.06.2013 № вх. 06/6689 выдан: ООО "БИНОМ". Вид ограничения (обременения): Ограничения прав на земельный участок, предусмотренные статьями 56, 56.1 Земельного кодекса Российской Федерации; Срок действия: с 07.12.2016; Реквизиты документа-основания: Землеустроительное дело от 01.04.2014 № б/н выдан: ООО "Бином". Вид ограничения (обременения): Ограничения прав на земельный участок, предусмотренные статьями 56, 56.1 Земельного кодекса Российской Федерации; Срок действия: с 31.03.2018; Реквизиты документа-основания: Водный кодекс от 03.06.2006 № 74-ФЗ выдан: -. Вид ограничения (обременения): Ограничения прав на земельный участок, предусмотренные статьями 56, 56.1 Земельного кодекса Российской Федерации; Срок действия: с 17.06.2018; Реквизиты документа-основания: Водный кодекс от 03.06.2006 № 74-ФЗ выдан: -. Вид ограничения (обременения): Ограничения прав на земельный участок, предусмотренные статьями 56, 56.1 Земельного кодекса Российской Федерации; Срок действия: с 30.06.2020; Реквизиты документа-основания: Документ, воспроизводящий сведения, содержащиеся в решении об установлении или изменении границ зон с особыми условиями использования территорий от 31.10.2019 № ZoneToGKN_ес4а40еа-0b6d-457b-8386-577a95а6с874; Документ, содержащий необходимые для внесения в государственный кадастр недвижимости сведения об установлении или изменении территориальной зоны или зоны с особыми условиями использования территорий, либо об отмене установления такой зоны от 31.10.2019 № interact_entry_boundaries_ постановление; Письмо от 27.09.2019 № 11-2465-МС выдан: ФГБУ "ФКП Росреестра". Вид ограничения (обременения): Ограничения прав на земельный участок, предусмотренные статьями 56, 56.1 Земельного кодекса Российской Федерации; Срок действия: с 31.07.2020; Реквизиты документа-основания: Документ, воспроизводящий сведения, содержащиеся в решении об установлении или изменении границ зон с особыми условиями использования территорий от 08.07.2020 № PVD-0069/2020-25877 (67.00.2.2) выдан: Филиал ФГБУ "ФКП Росреестра" по Смоленской области. Право (ограничение права, обременение объекта недвижимости) зарегистрировано на объект недвижимости с видом(-ами) разрешенного использования: Для сельскохозяйственного производства.</p>	
Получатель выписки:		Департамент Смоленской области по информационным технологиям	

полное наименование должности	подпись	инициалы, фамилия

М.П.

## Выписка из Единого государственного реестра недвижимости об объекте недвижимости

## Сведения о зарегистрированных правах

Земельный участок			
вид объекта недвижимости			
Лист №1 Раздел 2	Всего листов раздела 2: 2	Всего разделов: 8	Всего листов выписки: 42
28 ноября 2020г. № КУВИ-002/2020-43647253			
Кадастровый номер:		67:18:0010302:207	

1	Правообладатель (правообладатели):	1.1	Левченко Юлия Сергеевна, 18.10.1986, гор. Электросталь Московской обл., Российская Федерация, СНИЛС 136-235-801 46 Паспорт гражданина Российской Федерации серия 46 08 №390636, выдан 15.12.2008, Отделом УФМС России по Московской области в гор.Электростали
2	Вид, номер и дата государственной регистрации права:	2.1	Собственность 67-67-01/041/2014-311 19.03.2014 00:00:00
3	Ограничение прав и обременение объекта недвижимости:	не зарегистрировано	
4	Договоры участия в долевом строительстве:	не зарегистрировано	
5	Заявленные в судебном порядке права требования:	данные отсутствуют	
6	Сведения о возражении в отношении зарегистрированного права:	данные отсутствуют	
7	Сведения о наличии решения об изъятии объекта недвижимости для государственных и муниципальных нужд:	данные отсутствуют	
8	Сведения о невозможности государственной регистрации без личного участия правообладателя или его законного представителя:	данные отсутствуют	
9	Правопритязания и сведения о наличии поступивших, но не рассмотренных заявлений о проведении государственной регистрации права (перехода, прекращения права), ограничения права или обременения объекта недвижимости, сделки в отношении объекта недвижимости	отсутствуют	

полное наименование должности	подпись	инициалы, фамилия
-------------------------------	---------	-------------------

М.П.

Земельный участок			
вид объекта недвижимости			
Лист №2 Раздел 2	Всего листов раздела 2: 2	Всего разделов: 8	Всего листов выписки: 42
28 ноября 2020г. № КУВИ-002/2020-43647253			
Кадастровый номер:		67:18:0010302:207	
10	Сведения об осуществлении государственной регистрации сделки, права, ограничения права без необходимого в силу закона согласия третьего лица, органа:	данные отсутствуют	
11	Сведения о невозможности государственной регистрации перехода, прекращения, ограничения права на земельный участок из земель сельскохозяйственного назначения:	данные отсутствуют	

полное наименование должности	подпись	инициалы, фамилия

М.П.

Выписка из Единого государственного реестра недвижимости об объекте недвижимости  
 Описание местоположения земельного участка

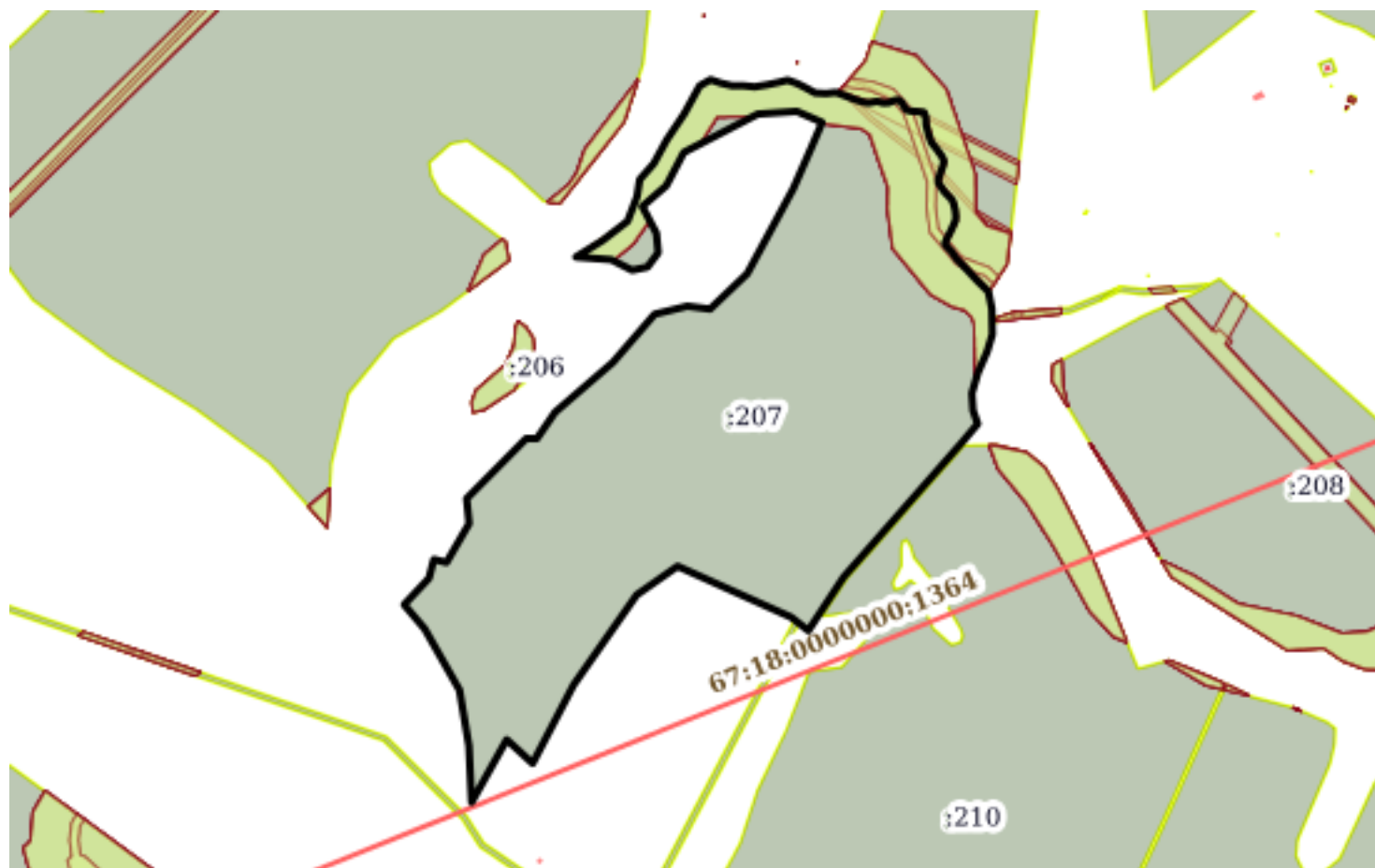
Земельный участок			
вид объекта недвижимости			

Лист №1 Раздел 3	Всего листов раздела 3: 1	Всего разделов: 8	Всего листов выписки: 42
------------------	---------------------------	-------------------	--------------------------

28 ноября 2020г. № КУВИ-002/2020-43647253

Кадастровый номер: 67:18:0010302:207

План (чертеж, схема) земельного участка



Масштаб 1:8000      Условные обозначения:

полное наименование должности	подпись	инициалы, фамилия
-------------------------------	---------	-------------------

М.П.

## Выписка из Единого государственного реестра недвижимости об объекте недвижимости

## Описание местоположения земельного участка

Земельный участок			
вид объекта недвижимости			

Лист №1 Раздел 3.1	Всего листов раздела 3.1: 5	Всего разделов: 8	Всего листов выписки: 42
--------------------	-----------------------------	-------------------	--------------------------

28 ноября 2020г. № КУВИ-002/2020-43647253

Кадастровый номер: 67:18:0010302:207

## Описание местоположения границ земельного участка

№ п/п	Номер точки		Дирекционный угол	Горизонтальное проложение, м	Описание закрепления на местности	Кадастровые номера смежных участков	Сведения об адресах правообладателей смежных земельных участков
	начальн ая	конечн ая					
1	2	3	4	5	6	7	8
1	1.1.1	1.1.2	196°50.9'	20.46	данные отсутствуют	данные отсутствуют	данные отсутствуют
2	1.1.2	1.1.3	203°34.6'	26.43	данные отсутствуют	данные отсутствуют	данные отсутствуют
3	1.1.3	1.1.4	196°20.2'	24.71	данные отсутствуют	данные отсутствуют	данные отсутствуют
4	1.1.4	1.1.5	176°13.9'	19.62	данные отсутствуют	данные отсутствуют	данные отсутствуют
5	1.1.5	1.1.6	160°33.7'	16.26	данные отсутствуют	данные отсутствуют	данные отсутствуют
6	1.1.6	1.1.7	220°10.5'	29.0	данные отсутствуют	данные отсутствуют	данные отсутствуют
7	1.1.7	1.1.8	221°19.1'	204.54	данные отсутствуют	67:18:0010302:210	адрес отсутствует
8	1.1.8	1.1.9	214°46.7'	0.44	данные отсутствуют	67:18:0010302:210	адрес отсутствует
9	1.1.9	1.1.10	213°25.1'	50.75	данные отсутствуют	67:18:0010302:210	адрес отсутствует
10	1.1.10	1.1.11	213°24.7'	22.17	данные отсутствуют	данные отсутствуют	данные отсутствуют
11	1.1.11	1.1.12	307°49.4'	25.13	данные отсутствуют	данные отсутствуют	данные отсутствуют
12	1.1.12	1.1.13	294°10.1'	142.54	данные отсутствуют	данные отсутствуют	данные отсутствуют
13	1.1.12	1.1.12			данные отсутствуют	67:18:0000000:1706	данные отсутствуют
14	1.1.13	1.1.14	234°59.5'	57.3	данные отсутствуют	данные отсутствуют	данные отсутствуют
15	1.1.14	1.1.15	215°2.2'	126.03	данные отсутствуют	данные отсутствуют	данные отсутствуют
16	1.1.15	1.1.16	207°34.0'	101.39	данные отсутствуют	данные отсутствуют	данные отсутствуют
17	1.1.16	1.1.17	312°28.6'	40.29	данные отсутствуют	данные отсутствуют	данные отсутствуют
18	1.1.17	1.1.18	209°17.2'	82.32	данные отсутствуют	данные отсутствуют	данные отсутствуют
19	1.1.18	1.1.19	357°19.4'	64.65	данные отсутствуют	данные отсутствуют	данные отсутствуют
20	1.1.19	1.1.20	350°22.3'	65.0	данные отсутствуют	данные отсутствуют	данные отсутствуют
21	1.1.20	1.1.21	330°21.6'	80.62	данные отсутствуют	данные отсутствуют	данные отсутствуют
22	1.1.21	1.1.22	319°42.5'	36.43	данные отсутствуют	данные отсутствуют	данные отсутствуют
23	1.1.22	1.1.23	43°12.3'	41.53	данные отсутствуют	данные отсутствуют	данные отсутствуют
24	1.1.23	1.1.24	14°40.6'	22.38	данные отсутствуют	данные отсутствуют	данные отсутствуют
25	1.1.24	1.1.25	104°2.8'	14.87	данные отсутствуют	данные отсутствуют	данные отсутствуют

полное наименование должности	подпись	инициалы, фамилия
-------------------------------	---------	-------------------

М.П.

Земельный участок							
вид объекта недвижимости							
Лист №2 Раздел 3.1		Всего листов раздела 3.1: 5		Всего разделов: 8		Всего листов выписки: 42	
28 ноября 2020г. № КУВИ-002/2020-43647253							
Кадастровый номер:				67:18:0010302:207			
26	1.1.25	1.1.26	30°9.1'	51.62	данные отсутствуют	данные отсутствуют	данные отсутствуют
27	1.1.26	1.1.27	354°20.6'	28.71	данные отсутствуют	данные отсутствуют	данные отсутствуют
28	1.1.27	1.1.28	44°47.0'	97.06	данные отсутствуют	данные отсутствуют	данные отсутствуют
29	1.1.28	1.1.29	90°19.6'	12.29	данные отсутствуют	данные отсутствуют	данные отсутствуют
30	1.1.29	1.1.30	34°28.4'	36.69	данные отсутствуют	данные отсутствуют	данные отсутствуют
31	1.1.30	1.1.31	49°16.0'	87.63	данные отсутствуют	данные отсутствуют	данные отсутствуют
32	1.1.31	1.1.32	40°53.3'	72.89	данные отсутствуют	данные отсутствуют	данные отсутствуют
33	1.1.32	1.1.33	76°14.7'	38.61	данные отсутствуют	данные отсутствуют	данные отсутствуют
34	1.1.33	1.1.34	97°13.3'	26.25	данные отсутствуют	данные отсутствуют	данные отсутствуют
35	1.1.34	1.1.35	46°24.8'	58.8	данные отсутствуют	данные отсутствуют	данные отсутствуют
36	1.1.35	1.1.36	28°27.2'	110.84	данные отсутствуют	данные отсутствуют	данные отсутствуют
37	1.1.36	1.1.37	23°47.3'	49.68	данные отсутствуют	данные отсутствуют	данные отсутствуют
38	1.1.37	1.1.38	23°14.0'	33.16	данные отсутствуют	данные отсутствуют	данные отсутствуют
39	1.1.38	1.1.39	293°26.3'	31.65	данные отсутствуют	данные отсутствуют	данные отсутствуют
40	1.1.39	1.1.40	266°11.3'	44.67	данные отсутствуют	данные отсутствуют	данные отсутствуют
41	1.1.40	1.1.41	242°37.1'	95.69	данные отсутствуют	данные отсутствуют	данные отсутствуют
42	1.1.41	1.1.42	207°47.3'	43.11	данные отсутствуют	данные отсутствуют	данные отсутствуют
43	1.1.42	1.1.43	229°6.9'	36.36	данные отсутствуют	данные отсутствуют	данные отсутствуют
44	1.1.43	1.1.44	152°20.7'	34.8	данные отсутствуют	данные отсутствуют	данные отсутствуют
45	1.1.44	1.1.45	174°41.3'	22.26	данные отсутствуют	данные отсутствуют	данные отсутствуют
46	1.1.45	1.1.46	216°52.5'	20.61	данные отсутствуют	данные отсутствуют	данные отсутствуют
47	1.1.46	1.1.47	258°21.4'	17.89	данные отсутствуют	данные отсутствуют	данные отсутствуют
48	1.1.47	1.1.48	296°44.8'	26.84	данные отсутствуют	данные отсутствуют	данные отсутствуют
49	1.1.48	1.1.49	274°16.1'	40.58	данные отсутствуют	данные отсутствуют	данные отсутствуют
50	1.1.49	1.1.50	58°8.5'	35.83	данные отсутствуют	данные отсутствуют	данные отсутствуют
51	1.1.50	1.1.51	52°23.7'	36.31	данные отсутствуют	данные отсутствуют	данные отсутствуют
52	1.1.51	1.1.52	21°3.3'	30.37	данные отсутствуют	данные отсутствуют	данные отсутствуют
53	1.1.52	1.1.53	8°46.3'	19.61	данные отсутствуют	данные отсутствуют	данные отсутствуют
54	1.1.53	1.1.54	41°23.9'	24.32	данные отсутствуют	данные отсутствуют	данные отсутствуют
55	1.1.54	1.1.55	28°41.8'	31.13	данные отсутствуют	данные отсутствуют	данные отсутствуют
56	1.1.55	1.1.56	33°55.1'	36.02	данные отсутствуют	данные отсутствуют	данные отсутствуют
57	1.1.56	1.1.57	28°49.4'	36.55	данные отсутствуют	данные отсутствуют	данные отсутствуют
58	1.1.57	1.1.58	60°43.3'	14.35	данные отсутствуют	данные отсутствуют	данные отсутствуют

полное наименование должности	подпись	инициалы, фамилия
-------------------------------	---------	-------------------

М.П.



Земельный участок							
вид объекта недвижимости							
Лист №3 Раздел 3.1		Всего листов раздела 3.1: 5		Всего разделов: 8		Всего листов выписки: 42	
28 ноября 2020г. № КУВИ-002/2020-43647253							
Кадастровый номер:				67:18:0010302:207			
59	1.1.58	1.1.59	108°27.0'	12.23	данные отсутствуют	данные отсутствуют	данные отсутствуют
60	1.1.59	1.1.60	103°14.0'	13.5	данные отсутствуют	данные отсутствуют	данные отсутствуют
61	1.1.60	1.1.61	89°35.0'	12.38	данные отсутствуют	данные отсутствуют	данные отсутствуют
62	1.1.61	1.1.62	95°46.4'	13.72	данные отсутствуют	данные отсутствуют	данные отсутствуют
63	1.1.62	1.1.63	80°21.7'	13.86	данные отсутствуют	данные отсутствуют	данные отсутствуют
64	1.1.63	1.1.64	78°2.0'	13.7	данные отсутствуют	данные отсутствуют	данные отсутствуют
65	1.1.64	1.1.65	76°19.3'	10.87	данные отсутствуют	данные отсутствуют	данные отсутствуют
66	1.1.65	1.1.66	109°38.0'	11.49	данные отсутствуют	данные отсутствуют	данные отсутствуют
67	1.1.66	1.1.67	116°33.9'	10.96	данные отсутствуют	данные отсутствуют	данные отсутствуют
68	1.1.67	1.1.68	118°41.1'	12.33	данные отсутствуют	данные отсутствуют	данные отсутствуют
69	1.1.68	1.1.69	93°7.9'	12.45	данные отсутствуют	данные отсутствуют	данные отсутствуют
70	1.1.69	1.1.70	83°35.0'	11.54	данные отсутствуют	данные отсутствуют	данные отсутствуют
71	1.1.70	1.1.71	110°9.8'	3.25	данные отсутствуют	данные отсутствуют	данные отсутствуют
72	1.1.71	1.1.72	110°10.6'	7.6	данные отсутствуют	67:18:0010302:201	адрес отсутствует
73	1.1.72	1.1.73	110°45.7'	13.09	данные отсутствуют	67:18:0010302:201	адрес отсутствует
74	1.1.73	1.1.74	107°33.8'	8.52	данные отсутствуют	67:18:0010302:201	адрес отсутствует
75	1.1.74	1.1.75	100°4.2'	5.89	данные отсутствуют	67:18:0010302:201	адрес отсутствует
76	1.1.75	1.1.76	95°46.4'	0.89	данные отсутствуют	67:18:0010302:201	адрес отсутствует
77	1.1.76	1.1.77	80°59.0'	5.49	данные отсутствуют	67:18:0010302:201	адрес отсутствует
78	1.1.77	1.1.78	77°39.4'	4.35	данные отсутствуют	67:18:0010302:201	адрес отсутствует
79	1.1.78	1.1.79	103°37.4'	4.37	данные отсутствуют	67:18:0010302:201	адрес отсутствует
80	1.1.79	1.1.80	105°17.8'	2.43	данные отсутствуют	67:18:0010302:201	адрес отсутствует
81	1.1.80	1.1.81	101°53.3'	0.97	данные отсутствуют	67:18:0010302:201	адрес отсутствует
82	1.1.81	1.1.82	86°47.9'	5.91	данные отсутствуют	67:18:0010302:201	адрес отсутствует
83	1.1.82	1.1.83	77°46.5'	0.61	данные отсутствуют	67:18:0010302:201	адрес отсутствует
84	1.1.83	1.1.84	66°52.7'	5.88	данные отсутствуют	67:18:0010302:201	адрес отсутствует
85	1.1.84	1.1.85	82°20.5'	5.85	данные отсутствуют	67:18:0010302:201	адрес отсутствует
86	1.1.85	1.1.86	132°56.3'	5.11	данные отсутствуют	67:18:0010302:201	адрес отсутствует
87	1.1.86	1.1.87	152°41.6'	4.49	данные отсутствуют	67:18:0010302:201	адрес отсутствует
88	1.1.87	1.1.88	146°56.8'	4.0	данные отсутствуют	67:18:0010302:201	адрес отсутствует
89	1.1.88	1.1.89	127°52.5'	1.48	данные отсутствуют	67:18:0010302:201	адрес отсутствует
90	1.1.89	1.1.90	103°55.2'	4.78	данные отсутствуют	67:18:0010302:201	адрес отсутствует
91	1.1.90	1.1.91	94°11.7'	7.11	данные отсутствуют	67:18:0010302:201	адрес отсутствует

полное наименование должности	подпись	инициалы, фамилия
-------------------------------	---------	-------------------

М.П.

Земельный участок							
вид объекта недвижимости							
Лист №4 Раздел 3.1		Всего листов раздела 3.1: 5		Всего разделов: 8		Всего листов выписки: 42	
28 ноября 2020г. № КУВИ-002/2020-43647253							
Кадастровый номер:				67:18:0010302:207			
92	1.1.91	1.1.92	95°41.3`	7.77	данные отсутствуют	67:18:0010302:201	адрес отсутствует
93	1.1.92	1.1.93	159°27.2`	6.61	данные отсутствуют	67:18:0010302:201	адрес отсутствует
94	1.1.93	1.1.94	178°32.4`	8.24	данные отсутствуют	67:18:0010302:201	адрес отсутствует
95	1.1.94	1.1.95	171°15.2`	0.26	данные отсутствуют	67:18:0010302:201	адрес отсутствует
96	1.1.95	1.1.96	164°56.8`	10.94	данные отсутствуют	67:18:0010302:201	адрес отсутствует
97	1.1.96	1.1.97	161°0.0`	9.61	данные отсутствуют	67:18:0010302:201	адрес отсутствует
98	1.1.97	1.1.98	149°55.9`	0.44	данные отсутствуют	67:18:0010302:201	адрес отсутствует
99	1.1.98	1.1.99	141°9.1`	9.44	данные отсутствуют	67:18:0010302:201	адрес отсутствует
100	1.1.99	1.1.100	144°45.2`	10.73	данные отсутствуют	67:18:0010302:201	адрес отсутствует
101	1.1.100	1.1.101	157°16.6`	6.01	данные отсутствуют	67:18:0010302:201	адрес отсутствует
102	1.1.101	1.1.102	194°40.3`	6.12	данные отсутствуют	67:18:0010302:201	адрес отсутствует
103	1.1.102	1.1.103	199°55.5`	7.54	данные отсутствуют	67:18:0010302:201	адрес отсутствует
104	1.1.103	1.1.104	198°33.5`	7.35	данные отсутствуют	67:18:0010302:201	адрес отсутствует
105	1.1.104	1.1.105	189°54.2`	0.64	данные отсутствуют	67:18:0010302:201	адрес отсутствует
106	1.1.105	1.1.106	179°11.2`	3.52	данные отсутствуют	67:18:0010302:201	адрес отсутствует
107	1.1.106	1.1.107	163°35.0`	1.17	данные отсутствуют	67:18:0010302:201	адрес отсутствует
108	1.1.107	1.1.108	145°29.8`	5.47	данные отсутствуют	67:18:0010302:201	адрес отсутствует
109	1.1.108	1.1.109	144°45.2`	6.84	данные отсутствуют	67:18:0010302:201	адрес отсутствует
110	1.1.109	1.1.110	139°38.1`	0.26	данные отсутствуют	67:18:0010302:201	адрес отсутствует
111	1.1.110	1.1.111	135°4.3`	5.65	данные отсутствуют	67:18:0010302:201	адрес отсутствует
112	1.1.111	1.1.112	136°35.3`	6.37	данные отсутствуют	67:18:0010302:201	адрес отсутствует
113	1.1.112	1.1.113	160°44.0`	5.67	данные отсутствуют	67:18:0010302:201	адрес отсутствует
114	1.1.113	1.1.114	167°4.8`	6.35	данные отсутствуют	67:18:0010302:201	адрес отсутствует
115	1.1.114	1.1.115	173°26.0`	6.73	данные отсутствуют	67:18:0010302:201	адрес отсутствует
116	1.1.115	1.1.116	184°13.0`	5.3	данные отсутствуют	67:18:0010302:201	адрес отсутствует
117	1.1.116	1.1.117	203°46.2`	6.05	данные отсутствуют	67:18:0010302:201	адрес отсутствует
118	1.1.117	1.1.118	204°31.4`	7.78	данные отсутствуют	67:18:0010302:201	адрес отсутствует
119	1.1.118	1.1.119	207°19.3`	8.13	данные отсутствуют	67:18:0010302:201	адрес отсутствует
120	1.1.119	1.1.120	204°31.9`	6.55	данные отсутствуют	67:18:0010302:201	адрес отсутствует
121	1.1.120	1.1.121	172°27.7`	2.06	данные отсутствуют	67:18:0010302:201	адрес отсутствует
122	1.1.121	1.1.122	136°32.5`	10.77	данные отсутствуют	67:18:0010302:201	адрес отсутствует
123	1.1.122	1.1.123	145°47.7`	10.19	данные отсутствуют	67:18:0010302:201	адрес отсутствует
124	1.1.123	1.1.124	135°33.1`	14.69	данные отсутствуют	67:18:0010302:201	адрес отсутствует

полное наименование должности	подпись	инициалы, фамилия
-------------------------------	---------	-------------------

М.П.

Земельный участок							
вид объекта недвижимости							
Лист №5 Раздел 3.1			Всего листов раздела 3.1: 5		Всего разделов: 8		Всего листов выписки: 42
28 ноября 2020г. № КУВИ-002/2020-43647253							
Кадастровый номер:					67:18:0010302:207		
125	1.1.124	1.1.125	137°2.9`	20.18	данные отсутствуют	67:18:0010302:201	адрес отсутствует
126	1.1.125	1.1.126	134°5.0`	17.23	данные отсутствуют	67:18:0010302:201	адрес отсутствует
127	1.1.126	1.1.127	168°28.7`	20.23	данные отсутствуют	данные отсутствуют	данные отсутствуют
128	1.1.127	1.1.1	178°59.2`	29.37	данные отсутствуют	данные отсутствуют	данные отсутствуют

полное наименование должности	подпись	инициалы, фамилия

М.П.

## Выписка из Единого государственного реестра недвижимости об объекте недвижимости

## Описание местоположения земельного участка

Земельный участок			
вид объекта недвижимости			
Лист №1 Раздел 3.2	Всего листов раздела 3.2: 5	Всего разделов: 8	Всего листов выписки: 42
28 ноября 2020г. № КУВИ-002/2020-43647253			
Кадастровый номер:		67:18:0010302:207	

Сведения о характерных точках границы земельного участка				
Система координат 67.1				
Номер точки	Координаты, м		Описание закрепления на местности	Средняя квадратичная погрешность определения координат характерных точек границ земельного участка, м
	X	Y		
1	2	3	4	5
1	465727.78	1198310.68	-	7.5
2	465708.2	1198304.75	-	7.5
3	465683.98	1198294.18	-	7.5
4	465660.27	1198287.23	-	7.5
5	465640.69	1198288.52	-	7.5
6	465625.36	1198293.93	-	7.5
7	465603.2	1198275.22	-	7.5
8	465449.58	1198140.17	-	7.5
9	465449.22	1198139.92	-	7.5
10	465406.86	1198111.97	-	7.5
11	465388.35	1198099.76	-	7.5
12	465403.76	1198079.91	-	7.5
13	465462.12	1197949.86	-	7.5
14	465429.25	1197902.93	-	7.5
15	465326.06	1197830.58	-	7.5
16	465236.18	1197783.66	-	7.5
17	465263.39	1197753.94	-	7.5
18	465191.59	1197713.67	-	7.5
19	465256.17	1197710.65	-	7.5
20	465320.25	1197699.78	-	7.5
21	465390.32	1197659.91	-	7.5
22	465418.11	1197636.35	-	7.5
23	465448.38	1197664.78	-	7.5
24	465470.03	1197670.45	-	7.5

полное наименование должности	подпись	инициалы, фамилия
-------------------------------	---------	-------------------

М.П.

Земельный участок				
вид объекта недвижимости				
Лист №2 Раздел 3.2	Всего листов раздела 3.2: 5		Всего разделов: 8	Всего листов выписки: 42
28 ноября 2020г. № КУВИ-002/2020-43647253				
Кадастровый номер:			67:18:0010302:207	
25	465466.42	1197684.88	-	7.5
26	465511.06	1197710.81	-	7.5
27	465539.63	1197707.98	-	7.5
28	465608.52	1197776.35	-	7.5
29	465608.45	1197788.64	-	7.5
30	465638.7	1197809.41	-	7.5
31	465695.88	1197875.81	-	7.5
32	465750.98	1197923.52	-	7.5
33	465760.16	1197961.02	-	7.5
34	465756.86	1197987.06	-	7.5
35	465797.4	1198029.65	-	7.5
36	465894.85	1198082.46	-	7.5
37	465940.31	1198102.5	-	7.5
38	465970.78	1198115.58	-	7.5
39	465983.37	1198086.54	-	7.5
40	465980.4	1198041.97	-	7.5
41	465936.39	1197957	-	7.5
42	465898.25	1197936.9	-	7.5
43	465874.45	1197909.41	-	7.5
44	465843.63	1197925.56	-	7.5
45	465821.47	1197927.62	-	7.5
46	465804.98	1197915.25	-	7.5
47	465801.37	1197897.73	-	7.5
48	465813.45	1197873.76	-	7.5
49	465816.47	1197833.29	-	7.5
50	465835.38	1197863.72	-	7.5
51	465857.54	1197892.49	-	7.5
52	465885.88	1197903.4	-	7.5
53	465905.26	1197906.39	-	7.5
54	465923.5	1197922.47	-	7.5
55	465950.81	1197937.42	-	7.5
56	465980.7	1197957.52	-	7.5
57	466012.72	1197975.14	-	7.5

полное наименование должности	подпись	инициалы, фамилия
-------------------------------	---------	-------------------

М.П.

Земельный участок					
вид объекта недвижимости					
Лист №3 Раздел 3.2		Всего листов раздела 3.2: 5		Всего разделов: 8	Всего листов выписки: 42
28 ноября 2020г. № КУВИ-002/2020-43647253					
Кадастровый номер:			67:18:0010302:207		
58	466019.74	1197987.66	-	7.5	
59	466015.87	1197999.26	-	7.5	
60	466012.78	1198012.4	-	7.5	
61	466012.87	1198024.78	-	7.5	
62	466011.49	1198038.43	-	7.5	
63	466013.81	1198052.09	-	7.5	
64	466016.65	1198065.49	-	7.5	
65	466019.22	1198076.05	-	7.5	
66	466015.36	1198086.87	-	7.5	
67	466010.46	1198096.67	-	7.5	
68	466004.54	1198107.49	-	7.5	
69	466003.86	1198119.92	-	7.5	
70	466005.15	1198131.39	-	7.5	
71	466004.03	1198134.44	-	7.5	
72	466001.41	1198141.57	-	7.5	
73	465996.77	1198153.81	-	7.5	
74	465994.2	1198161.93	-	7.5	
75	465993.17	1198167.73	-	7.5	
76	465993.08	1198168.62	-	7.5	
77	465993.94	1198174.04	-	7.5	
78	465994.87	1198178.29	-	7.5	
79	465993.84	1198182.54	-	7.5	
80	465993.2	1198184.88	-	7.5	
81	465993	1198185.83	-	7.5	
82	465993.33	1198191.73	-	7.5	
83	465993.46	1198192.33	-	7.5	
84	465995.77	1198197.74	-	7.5	
85	465996.55	1198203.54	-	7.5	
86	465993.07	1198207.28	-	7.5	
87	465989.08	1198209.34	-	7.5	
88	465985.73	1198211.52	-	7.5	
89	465984.82	1198212.69	-	7.5	
90	465983.67	1198217.33	-	7.5	

полное наименование должности	подпись	инициалы, фамилия
-------------------------------	---------	-------------------

М.П.

Земельный участок				
вид объекта недвижимости				
Лист №4	Раздел 3.2	Всего листов раздела 3.2: 5	Всего разделов: 8	Всего листов выписки: 42
28 ноября 2020г. № КУВИ-002/2020-43647253				
Кадастровый номер:		67:18:0010302:207		
91	465983.15	1198224.42	-	7.5
92	465982.38	1198232.15	-	7.5
93	465976.19	1198234.47	-	7.5
94	465967.95	1198234.68	-	7.5
95	465967.69	1198234.72	-	7.5
96	465957.13	1198237.56	-	7.5
97	465948.04	1198240.69	-	7.5
98	465947.66	1198240.91	-	7.5
99	465940.31	1198246.83	-	7.5
100	465931.55	1198253.02	-	7.5
101	465926.01	1198255.34	-	7.5
102	465920.09	1198253.79	-	7.5
103	465913	1198251.22	-	7.5
104	465906.03	1198248.88	-	7.5
105	465905.4	1198248.77	-	7.5
106	465901.88	1198248.82	-	7.5
107	465900.76	1198249.15	-	7.5
108	465896.25	1198252.25	-	7.5
109	465890.66	1198256.2	-	7.5
110	465890.46	1198256.37	-	7.5
111	465886.46	1198260.36	-	7.5
112	465881.83	1198264.74	-	7.5
113	465876.48	1198266.61	-	7.5
114	465870.29	1198268.03	-	7.5
115	465863.6	1198268.8	-	7.5
116	465858.31	1198268.41	-	7.5
117	465852.77	1198265.97	-	7.5
118	465845.69	1198262.74	-	7.5
119	465838.47	1198259.01	-	7.5
120	465832.51	1198256.29	-	7.5
121	465830.47	1198256.56	-	7.5
122	465822.65	1198263.97	-	7.5
123	465814.22	1198269.7	-	7.5

полное наименование должности	подпись	инициалы, фамилия
-------------------------------	---------	-------------------

М.П.

Земельный участок				
вид объекта недвижимости				
Лист №5 Раздел 3.2		Всего листов раздела 3.2: 5		Всего разделов: 8
Всего листов выписки: 42				
28 ноября 2020г. № КУВИ-002/2020-43647253				
Кадастровый номер:			67:18:0010302:207	
124	465803.73	1198279.99	-	7.5
125	465788.96	1198293.74	-	7.5
126	465776.97	1198306.12	-	7.5
127	465757.15	1198310.16	-	7.5
128	465727.78	1198310.68	-	7.5

полное наименование должности	подпись	инициалы, фамилия

М.П.



Выписка из Единого государственного реестра недвижимости об объекте недвижимости  
Сведения о частях земельного участка

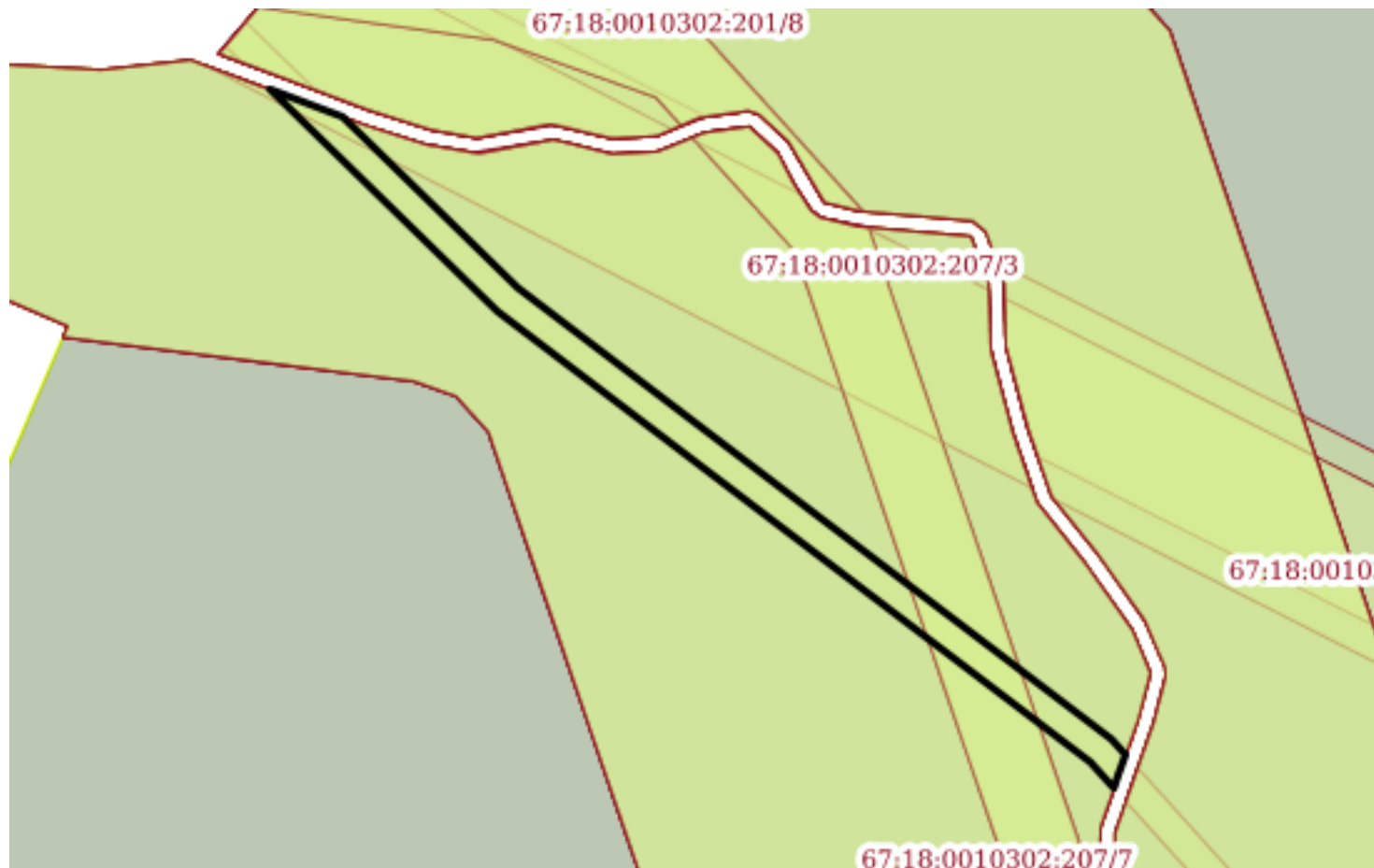
Земельный участок			
вид объекта недвижимости			

Лист №1 Раздел 4	Всего листов раздела 4: 7	Всего разделов: 8	Всего листов выписки: 42
------------------	---------------------------	-------------------	--------------------------

28 ноября 2020г. № КУВИ-002/2020-43647253

Кадастровый номер: 67:18:0010302:207

План (чертеж, схема) части земельного участка      Учетный номер части: 67:18:0010302:207/1



Масштаб 1:900      Условные обозначения:

полное наименование должности	подпись	инициалы, фамилия
-------------------------------	---------	-------------------

М.П.

Земельный участок  
вид объекта недвижимости

Лист №2 Раздел 4

Всего листов раздела 4: 7

Всего разделов: 8

Всего листов выписки: 42

28 ноября 2020г. № КУВИ-002/2020-43647253

Кадастровый номер:

67:18:0010302:207

План (чертеж, схема) части земельного участка

Учетный номер части: 67:18:0010302:207/2



Масштаб 1:2000

Условные обозначения:

полное наименование должности

подпись

инициалы, фамилия

М.П.

Земельный участок

вид объекта недвижимости

Лист №3 Раздел 4

Всего листов раздела 4: 7

Всего разделов: 8

Всего листов выписки: 42

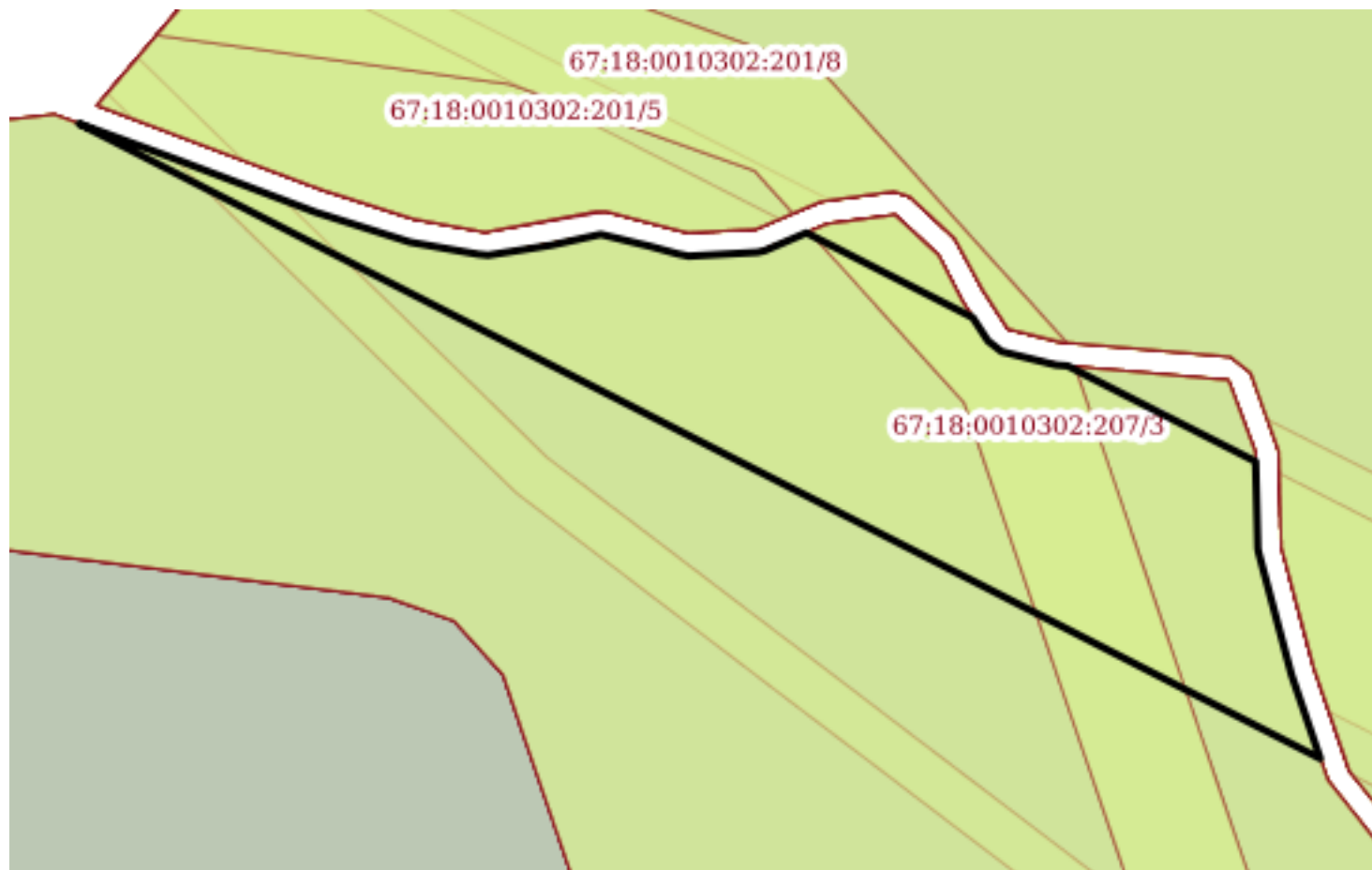
28 ноября 2020г. № КУВИ-002/2020-43647253

Кадастровый номер:

67:18:0010302:207

План (чертеж, схема) части земельного участка

Учетный номер части: 67:18:0010302:207/3



Масштаб 1:600

Условные обозначения:

полное наименование должности

подпись

инициалы, фамилия

М.П.

Земельный участок

вид объекта недвижимости

Лист №4 Раздел 4

Всего листов раздела 4: 7

Всего разделов: 8

Всего листов выписки: 42

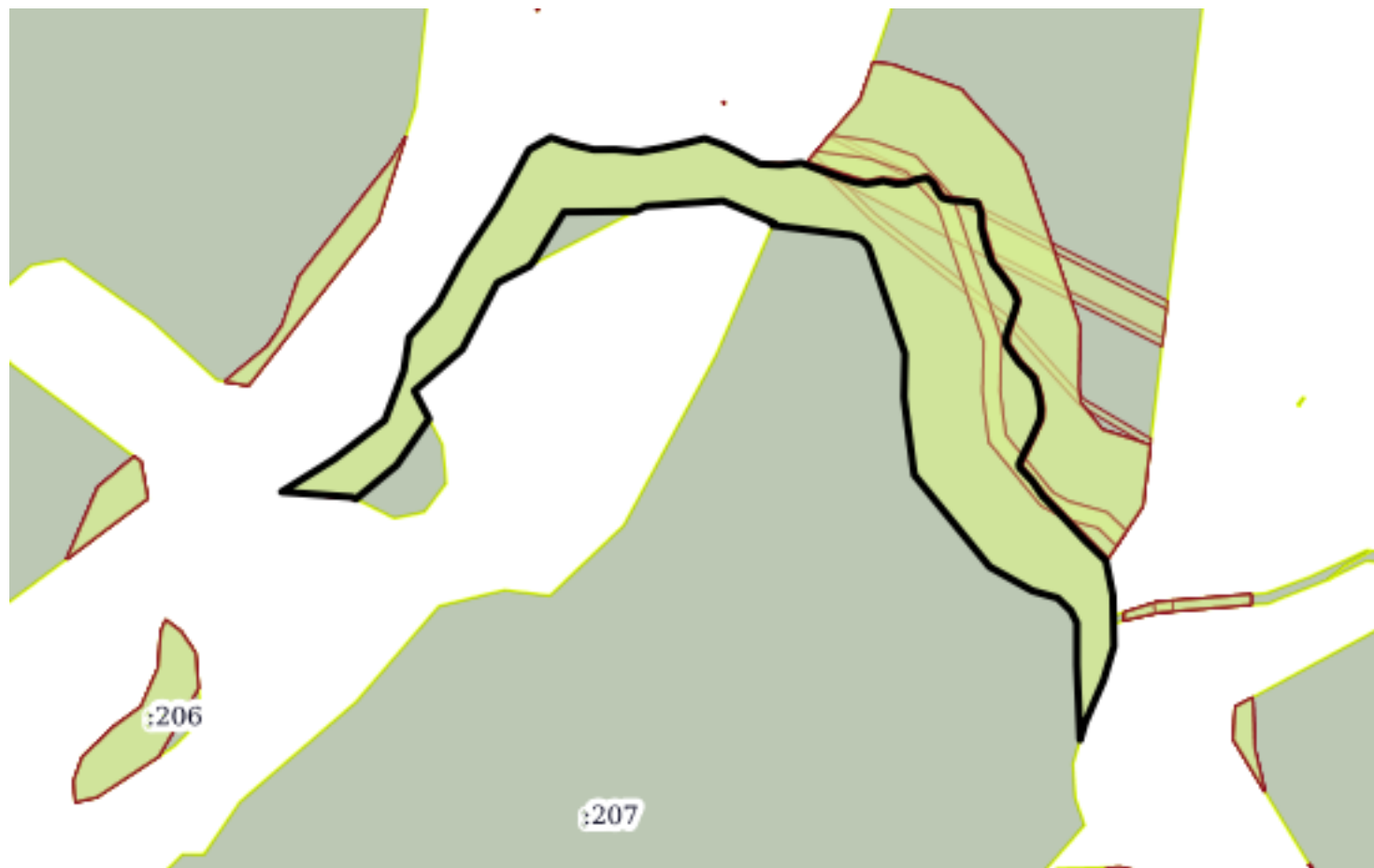
28 ноября 2020г. № КУВИ-002/2020-43647253

Кадастровый номер:

67:18:0010302:207

План (чертеж, схема) части земельного участка

Учетный номер части: 67:18:0010302:207/4



Масштаб 1:4000

Условные обозначения:

полное наименование должности

подпись

инициалы, фамилия

М.П.

Земельный участок  
вид объекта недвижимости

Лист №5 Раздел 4

Всего листов раздела 4: 7

Всего разделов: 8

Всего листов выписки: 42

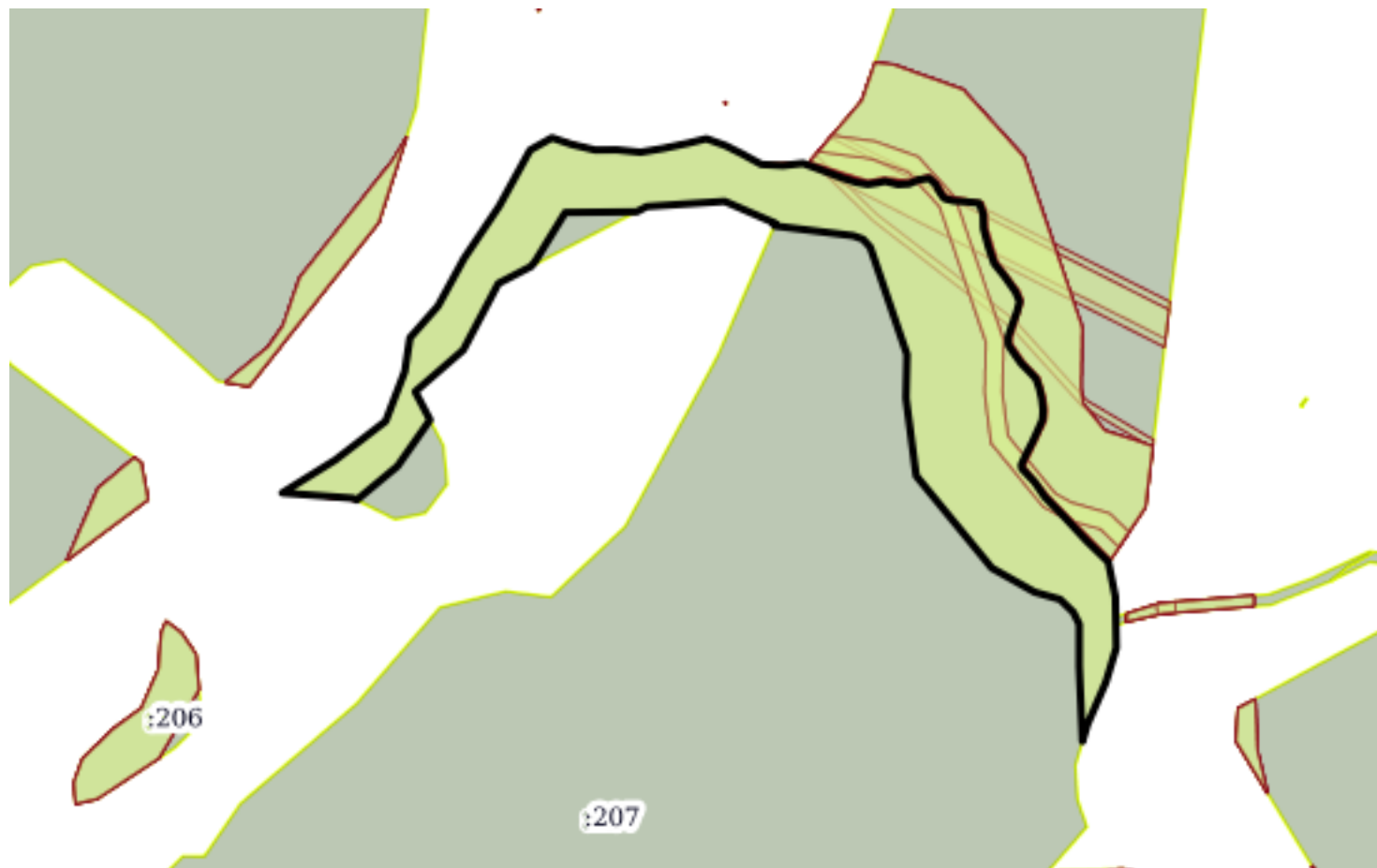
28 ноября 2020г. № КУВИ-002/2020-43647253

Кадастровый номер:

67:18:0010302:207

План (чертеж, схема) части земельного участка

Учетный номер части: 67:18:0010302:207/5



Масштаб 1:4000

Условные обозначения:

полное наименование должности

подпись

инициалы, фамилия

М.П.

Земельный участок  
вид объекта недвижимости

Лист №6 Раздел 4

Всего листов раздела 4: 7

Всего разделов: 8

Всего листов выписки: 42

28 ноября 2020г. № КУВИ-002/2020-43647253

Кадастровый номер:

67:18:0010302:207

План (чертеж, схема) части земельного участка

Учетный номер части: 67:18:0010302:207/6



Масштаб 1:2000

Условные обозначения:

полное наименование должности

подпись

инициалы, фамилия

М.П.

Земельный участок

вид объекта недвижимости

Лист №7 Раздел 4

Всего листов раздела 4: 7

Всего разделов: 8

Всего листов выписки: 42

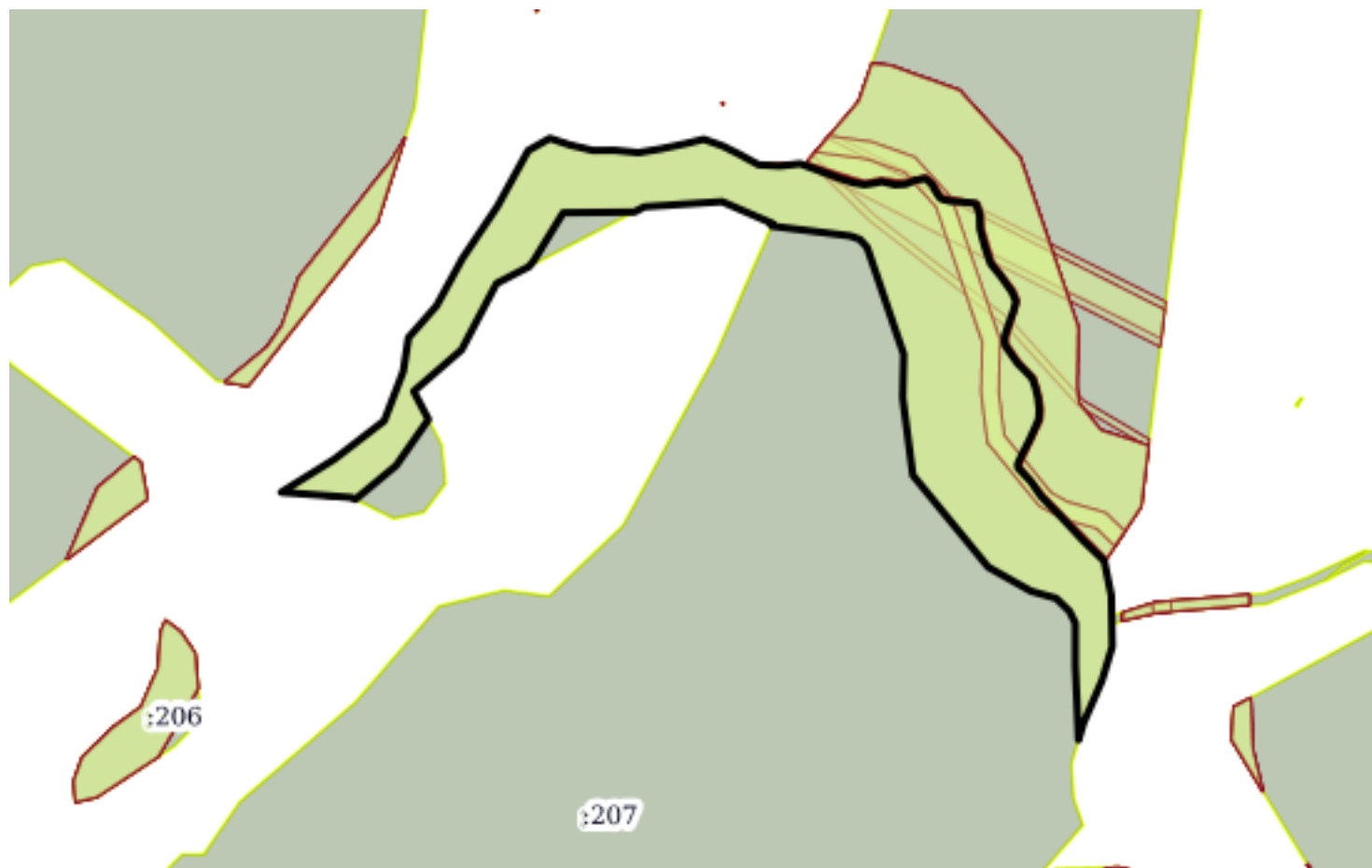
28 ноября 2020г. № КУВИ-002/2020-43647253

Кадастровый номер:

67:18:0010302:207

План (чертеж, схема) части земельного участка

Учетный номер части: 67:18:0010302:207/7



Масштаб 1:4000

Условные обозначения:

полное наименование должности

подпись

инициалы, фамилия

М.П.

Выписка из Единого государственного реестра недвижимости об объекте недвижимости  
Сведения о частях земельного участка

Земельный участок			
вид объекта недвижимости			
Лист №1 Раздел 4.1	Всего листов раздела 4.1: 3	Всего разделов: 8	Всего листов выписки: 42
28 ноября 2020г. № КУВИ-002/2020-43647253			
Кадастровый номер:		67:18:0010302:207	
Учетный номер части	Площадь, м2	Содержание ограничения в использовании или ограничения права на объект недвижимости или обременения объекта недвижимости	
1	2	3	

полное наименование должности	подпись	инициалы, фамилия

М.П.



Земельный участок			
вид объекта недвижимости			
Лист №2 Раздел 4.1	Всего листов раздела 4.1: 3	Всего разделов: 8	Всего листов выписки: 42
28 ноября 2020г. № КУВИ-002/2020-43647253			
Кадастровый номер:		67:18:0010302:207	
67:18:0010302:207 /1	545	<p>Вид ограничения (обременения): Ограничения прав на земельный участок, предусмотренные статьями 56, 56.1 Земельного кодекса Российской Федерации; Реквизиты документа-основания: Постановление от 07.11.2014 № 2844 выдан: Администрация Муниципального образования "Смоленский район" Смоленской области; Содержание ограничения (обременения): В охранных зонах линий и сооружений связи запрещается производить всякого рода действия, которые могут нарушить нормальную работу линий связи и линий радиофикации, в частности:</p> <p>а) производить снос и реконструкцию зданий и мостов, осуществлять переустройство коллекторов, туннелей метрополитена и железных дорог, где проложены кабели связи, установлены столбы воздушных линий связи и линий радиофикации, размещены технические сооружения радиорелейных станций, кабельные ящики и распределительные коробки, без предварительного выноса заказчиками (застройщиками) линий и сооружений связи, линий и сооружений радиофикации по согласованию с предприятиями, в ведении которых находятся эти линии и сооружения;</p> <p>б) производить засыпку трасс подземных кабельных линий связи, устраивать на этих трассах временные склады, стоки химически активных веществ и свалки промышленных, бытовых и прочих отходов, ломать замерные, сигнальные, предупредительные знаки и телефонные колодцы;</p> <p>в) открывать двери и люки необслуживаемых усилительных и регенерационных пунктов (наземных и подземных) и радиорелейных станций, кабельных колодцев телефонной канализации, распределительных шкафов и кабельных ящиков, а также подключаться к линиям связи (за исключением лиц, обслуживающих эти линии);</p> <p>г) огораживать трассы линий связи, препятствуя свободному доступу к ним технического персонала;</p> <p>д) самовольно подключаться к абонентской телефонной линии и линии радиофикации в целях пользования услугами связи;</p> <p>е) совершать иные действия, которые могут причинить повреждения сооружениям связи и радиофикации (повреждать опоры и арматуру воздушных линий связи, обрывать провода, набрасывать на них посторонние предметы и другое).</p> <p>В пределах охранных зон без письменного согласия и присутствия представителей предприятий, эксплуатирующих линии связи и линии радиофикации, юридическим и физическим лицам запрещается:</p> <p>а) осуществлять всякого рода строительные, монтажные и взрывные работы, планировку грунта землеройными механизмами (за исключением зон песчаных барханов) и земляные работы (за исключением вспашки на глубину не более 0,3 метра);</p> <p>б) производить геолого-съёмочные, поисковые, геодезические и другие изыскательские работы, которые связаны с бурением скважин, шурфованием, взятием проб грунта, осуществлением взрывных работ;</p> <p>в) производить посадку деревьев, располагать полевые станы, содержать скот, складировать материалы, корма и удобрения, жечь костры, устраивать стрельбища;</p> <p>г) устраивать проезды и стоянки автотранспорта, тракторов и механизмов, провозить негабаритные грузы под проводами воздушных линий связи и линий радиофикации, строить каналы (арыки), устраивать заграждения и другие препятствия;</p> <p>д) устраивать причалы для стоянки судов, барж и плавучих кранов, производить погрузочно-разгрузочные, подводно-технические, дноуглубительные и землечерпательные работы, выделять рыбопромысловые участки, производить добычу рыбы, других водных животных, а также водных растений придонными орудиями лова, устраивать водопой, производить колку и заготовку льда. Судам и другим плавучим средствам запрещается бросать якоря, проходить с отданными якорями, цепями, лотами, волокушами и тралами;</p> <p>е) производить строительство и реконструкцию линий электропередач, радиостанций и других объектов, излучающих электромагнитную энергию и оказывающих опасное воздействие на линии связи и линии радиофикации;</p> <p>ж) производить защиту подземных коммуникаций от коррозии без учета проходящих подземных кабельных линий связи.; Реестровый номер границы: 67.18.2.472</p>	

полное наименование должности	подпись	инициалы, фамилия

М.П.

Земельный участок			
вид объекта недвижимости			
Лист №3	Раздел 4.1	Всего листов раздела 4.1: 3	Всего разделов: 8
		Всего листов выписки: 42	
28 ноября 2020г. № КУВИ-002/2020-43647253			
Кадастровый номер:		67:18:0010302:207	
67:18:0010302:207/2	1863	Вид ограничения (обременения): Ограничения прав на земельный участок, предусмотренные статьями 56, 56.1 Земельного кодекса Российской Федерации; Реквизиты документа-основания: Заявление об исправлении кадастровой ошибки от 04.06.2013 № вх. 06/6689 выдан: ООО "БИНОМ"; Содержание ограничения (обременения): Режим использования в соответствии с Водным кодексом №74-ФЗ от 03.06.2006; Реестровый номер границы: 67.00.2.1	
67:18:0010302:207/3	1391	Вид ограничения (обременения): Ограничения прав на земельный участок, предусмотренные статьями 56, 56.1 Земельного кодекса Российской Федерации; Реквизиты документа-основания: Землеустроительное дело от 01.04.2014 № б/н выдан: ООО "Бином"; Содержание ограничения (обременения): Постановление Правительства РФ от 24.02.2009 г. № 160 "О порядке установления охранных зон объектов электросетевого хозяйства и особых условий использования земельных участков, расположенных в границах таких зон"; Реестровый номер границы: 67.18.2.113	
67:18:0010302:207/4	29182	Вид ограничения (обременения): Ограничения прав на земельный участок, предусмотренные статьями 56, 56.1 Земельного кодекса Российской Федерации; Реквизиты документа-основания: Водный кодекс от 03.06.2006 № 74-ФЗ выдан: -; Содержание ограничения (обременения): Режим использования в соответствии с Водным кодексом №74-ФЗ от 03.06.2006; Реестровый номер границы: 67.00.2.3	
67:18:0010302:207/5	29181	Вид ограничения (обременения): Ограничения прав на земельный участок, предусмотренные статьями 56, 56.1 Земельного кодекса Российской Федерации; Реквизиты документа-основания: Водный кодекс от 03.06.2006 № 74-ФЗ выдан: -; Содержание ограничения (обременения): Режим использования в соответствии с Водным кодексом №74-ФЗ от 03.06.2006; Реестровый номер границы: 67.00.2.2	
67:18:0010302:207/6	1863	Вид ограничения (обременения): Ограничения прав на земельный участок, предусмотренные статьями 56, 56.1 Земельного кодекса Российской Федерации; Реквизиты документа-основания: Документ, воспроизводящий сведения, содержащиеся в решении об установлении или изменении границ зон с особыми условиями использования территорий от 31.10.2019 № ZoneToGKN_ес4а40еа-0b6d-457b-8386-577a95abc874; Документ, содержащий необходимые для внесения в государственный кадастр недвижимости сведения об установлении или изменении территориальной зоны или зоны с особыми условиями использования территорий, либо об отмене установления такой зоны от 31.10.2019 № interact_entry_boundaries_ постановление; Письмо от 27.09.2019 № 11-2465-МС выдан: ФГБУ "ФКП Росреестра"; Содержание ограничения (обременения): Режим использования в соответствии с Водным кодексом №74-ФЗ от 03.06.2006 года; Реестровый номер границы: 67:00-6.428; Вид объекта реестра границ: Зона с особыми условиями использования территории; Вид зоны по документу: Береговая полоса бассейна реки Днепр; Тип зоны: Прибрежная защитная полоса	
67:18:0010302:207/7		Вид ограничения (обременения): Ограничения прав на земельный участок, предусмотренные статьями 56, 56.1 Земельного кодекса Российской Федерации; Реквизиты документа-основания: Документ, воспроизводящий сведения, содержащиеся в решении об установлении или изменении границ зон с особыми условиями использования территорий от 08.07.2020 № PVD-0069/2020-25877 (67.00.2.2) выдан: Филиал ФГБУ "ФКП Росреестра" по Смоленской области; Содержание ограничения (обременения): Ограничения хозяйственной деятельности в пределах границ прибрежной защитной полосы установлены в соответствии со статьей 65 Водного Кодекса Российской Федерации №74-ФЗ от 03.06.2006 г.; Реестровый номер границы: 67:00-6.483; Вид объекта реестра границ: Зона с особыми условиями использования территории; Вид зоны по документу: Прибрежная защитная полоса бассейна реки Днепр; Тип зоны: Прибрежная защитная полоса	

полное наименование должности	подпись	инициалы, фамилия
-------------------------------	---------	-------------------

М.П.

Выписка из Единого государственного реестра недвижимости об объекте недвижимости  
Сведения о частях земельного участка

Земельный участок			
вид объекта недвижимости			
Лист №1 Раздел 4.2	Всего листов раздела 4.2: 16	Всего разделов: 8	Всего листов выписки: 42
28 ноября 2020г. № КУВИ-002/2020-43647253			
Кадастровый номер:	67:18:0010302:207		

Сведения о характерных точках границы части (частей) земельного участка				
Учетный номер части: 67:18:0010302:207/1				
Система координат МСК 67				
Номер точки	Координаты, м		Описание закрепления на местности	Средняя квадратичная погрешность определения координат характерных точек границ земельного участка, м
	X	Y		
1	2	3	4	5
1	466001.36	1198141.69	-	-
2	465972.69	1198171.06	-	0.1
3	465914.51	1198247.59	-	0.1
4	465911.17	1198250.61	-	-
5	465913	1198251.22	-	7.5
6	465915.47	1198252.12	-	-
7	465917.47	1198250.31	-	0.1
8	465975.73	1198173.68	-	0.1
9	465997.81	1198151.06	-	-
10	466001.36	1198141.69	-	-

полное наименование должности	подпись	инициалы, фамилия
-------------------------------	---------	-------------------

М.П.

Земельный участок			
вид объекта недвижимости			
Лист №2 Раздел 4.2	Всего листов раздела 4.2: 16	Всего разделов: 8	Всего листов выписки: 42

28 ноября 2020г. № КУВИ-002/2020-43647253

Кадастровый номер: 67:18:0010302:207

Сведения о характерных точках границы части (частей) земельного участка			
Учетный номер части: 67:18:0010302:207/2			
Система координат МСК_67			

Номер точки	Координаты, м		Описание закрепления на местности	Средняя квадратичная погрешность определения координат характерных точек границ земельного участка, м
	X	Y		
1	2	3	4	5
1	465995.11	1198196.19	-	-
2	465980.4	1198209.48	-	5
3	465902.67	1198236.07	-	5
4	465873.17	1198235.38	-	5
5	465844.86	1198239.11	-	5
6	465808.57	1198268.87	-	5
7	465801.54	1198281.37	-	5
8	465801.29	1198282.26	-	-
9	465803.73	1198279.99	-	7.5
10	465814.22	1198269.7	-	7.5
11	465822.65	1198263.97	-	7.5
12	465830.47	1198256.56	-	7.5
13	465832.51	1198256.29	-	7.5
14	465837.12	1198258.39	-	-
15	465848.99	1198248.65	-	5
16	465873.71	1198245.4	-	5
17	465904.22	1198246.11	-	5
18	465983.55	1198218.96	-	-
19	465983.67	1198217.33	-	7.5
20	465984.82	1198212.69	-	7.5
21	465985.73	1198211.52	-	7.5
22	465989.08	1198209.34	-	7.5
23	465993.07	1198207.28	-	7.5
24	465996.55	1198203.54	-	7.5
25	465995.77	1198197.74	-	7.5
26	465995.11	1198196.19	-	-

полное наименование должности	подпись	инициалы, фамилия

М.П.

Земельный участок			
вид объекта недвижимости			
Лист №3 Раздел 4.2	Всего листов раздела 4.2: 16	Всего разделов: 8	Всего листов выписки: 42

28 ноября 2020г. № КУВИ-002/2020-43647253

Кадастровый номер: 67:18:0010302:207

Сведения о характерных точках границы части (частей) земельного участка			
Учетный номер части: 67:18:0010302:207/3			
Система координат МСК_67			

Номер точки	Координаты, м		Описание закрепления на местности	Средняя квадратичная погрешность определения координат характерных точек границ земельного участка, м
	X	Y		
1	2	3	4	5
1	466004.37	1198133.5	-	-
2	465949.92	1198240.04	-	-
3	465957.13	1198237.56	-	-
4	465967.69	1198234.72	-	-
5	465967.95	1198234.68	-	-
6	465975.39	1198234.49	-	-
7	465983.59	1198218.36	-	-
8	465983.67	1198217.33	-	-
9	465984.82	1198212.69	-	-
10	465985.73	1198211.52	-	-
11	465987.74	1198210.21	-	-
12	465995	1198195.94	-	-
13	465993.46	1198192.33	-	-
14	465993.33	1198191.73	-	-
15	465993	1198185.83	-	-
16	465993.2	1198184.88	-	-
17	465993.84	1198182.54	-	-
18	465994.87	1198178.29	-	-
19	465993.94	1198174.04	-	-
20	465993.08	1198168.62	-	-
21	465993.17	1198167.73	-	-
22	465994.2	1198161.93	-	-
23	465996.77	1198153.81	-	-
24	466001.41	1198141.57	-	-
25	466004.03	1198134.44	-	-
26	466004.37	1198133.5	-	-

полное наименование должности	подпись	инициалы, фамилия

М.П.

Земельный участок			
вид объекта недвижимости			
Лист №4 Раздел 4.2	Всего листов раздела 4.2: 16	Всего разделов: 8	Всего листов выписки: 42

28 ноября 2020г. № КУВИ-002/2020-43647253

Кадастровый номер: 67:18:0010302:207

Сведения о характерных точках границы части (частей) земельного участка			
Учетный номер части: 67:18:0010302:207/4			
Система координат МСК_67			

Номер точки	Координаты, м		Описание закрепления на местности	Средняя квадратичная погрешность определения координат характерных точек границ земельного участка, м
	X	Y		
1	2	3	4	5
1	465835.38	1197863.72	-	7.5
2	465816.47	1197833.29	-	7.5
3	465813.45	1197873.76	-	7.5
4	465812.37	1197875.9	-	-
5	465831.77	1197899.28	-	-
6	465858.29	1197917.88	-	-
7	465874.45	1197909.41	-	7.5
8	465898.25	1197936.9	-	7.5
9	465936.39	1197957	-	7.5
10	465946.1	1197975.74	-	-
11	465949.26	1197978.25	-	-
12	465977.01	1197995.28	-	-
13	465977.39	1198036.16	-	-
14	465980.4	1198041.97	-	7.5
15	465983.37	1198086.54	-	7.5
16	465970.78	1198115.58	-	7.5
17	465969.34	1198114.96	-	-
18	465963.7	1198160.09	-	-
19	465961.7	1198165.72	-	-
20	465957.09	1198169.89	-	-
21	465895.69	1198190.9	-	-
22	465870.74	1198190.32	-	-
23	465826.24	1198196.17	-	-
24	465773.49	1198239.44	-	-
25	465759.7	1198263.97	-	-
26	465755.58	1198278.48	-	-
27	465748.16	1198286.14	-	-

полное наименование должности	подпись	инициалы, фамилия

М.П.

Земельный участок					
вид объекта недвижимости					
Лист №5 Раздел 4.2		Всего листов раздела 4.2: 16		Всего разделов: 8	Всего листов выписки: 42
28 ноября 2020г. № КУВИ-002/2020-43647253					
Кадастровый номер:			67:18:0010302:207		
28	465741.3	1198289.48	-	-	
29	465717.19	1198289.48	-	-	
30	465674.27	1198291.34	-	-	
31	465683.98	1198294.18	-	7.5	
32	465708.2	1198304.75	-	7.5	
33	465727.78	1198310.68	-	7.5	
34	465757.15	1198310.16	-	7.5	
35	465776.97	1198306.12	-	7.5	
36	465788.96	1198293.74	-	7.5	
37	465803.73	1198279.99	-	7.5	
38	465814.22	1198269.7	-	7.5	
39	465822.65	1198263.97	-	7.5	
40	465830.47	1198256.56	-	7.5	
41	465832.51	1198256.29	-	7.5	
42	465838.47	1198259.01	-	7.5	
43	465845.69	1198262.74	-	7.5	
44	465852.77	1198265.97	-	7.5	
45	465858.31	1198268.41	-	7.5	
46	465863.6	1198268.8	-	7.5	
47	465870.29	1198268.03	-	7.5	
48	465876.48	1198266.61	-	7.5	
49	465881.83	1198264.74	-	7.5	
50	465886.46	1198260.36	-	7.5	
51	465890.46	1198256.37	-	7.5	
52	465890.66	1198256.2	-	7.5	
53	465896.25	1198252.25	-	7.5	
54	465900.76	1198249.15	-	7.5	
55	465901.88	1198248.82	-	7.5	
56	465905.4	1198248.77	-	7.5	
57	465906.03	1198248.88	-	7.5	
58	465913	1198251.22	-	7.5	
59	465920.09	1198253.79	-	7.5	
60	465926.01	1198255.34	-	7.5	

полное наименование должности	подпись	инициалы, фамилия
-------------------------------	---------	-------------------

М.П.

Земельный участок				
вид объекта недвижимости				
Лист №6 Раздел 4.2		Всего листов раздела 4.2: 16		Всего разделов: 8
Всего листов выписки: 42				
28 ноября 2020г. № КУВИ-002/2020-43647253				
Кадастровый номер:			67:18:0010302:207	
61	465931.55	1198253.02	-	7.5
62	465940.31	1198246.83	-	7.5
63	465947.66	1198240.91	-	7.5
64	465948.04	1198240.69	-	7.5
65	465957.13	1198237.56	-	7.5
66	465967.69	1198234.72	-	7.5
67	465967.95	1198234.68	-	7.5
68	465976.19	1198234.47	-	7.5
69	465982.38	1198232.15	-	7.5
70	465983.15	1198224.42	-	7.5
71	465983.67	1198217.33	-	7.5
72	465984.82	1198212.69	-	7.5
73	465985.73	1198211.52	-	7.5
74	465989.08	1198209.34	-	7.5
75	465993.07	1198207.28	-	7.5
76	465996.55	1198203.54	-	7.5
77	465995.77	1198197.74	-	7.5
78	465993.46	1198192.33	-	7.5
79	465993.33	1198191.73	-	7.5
80	465993	1198185.83	-	7.5
81	465993.2	1198184.88	-	7.5
82	465993.84	1198182.54	-	7.5
83	465994.87	1198178.29	-	7.5
84	465993.94	1198174.04	-	7.5
85	465993.08	1198168.62	-	7.5
86	465993.17	1198167.73	-	7.5
87	465994.2	1198161.93	-	7.5
88	465996.77	1198153.81	-	7.5
89	466001.41	1198141.57	-	7.5
90	466004.03	1198134.44	-	7.5
91	466005.15	1198131.39	-	7.5
92	466003.86	1198119.92	-	7.5
93	466004.54	1198107.49	-	7.5

полное наименование должности	подпись	инициалы, фамилия
-------------------------------	---------	-------------------

М.П.



Земельный участок				
вид объекта недвижимости				
Лист №7 Раздел 4.2		Всего листов раздела 4.2: 16		Всего разделов: 8
Всего листов выписки: 42				
28 ноября 2020г. № КУВИ-002/2020-43647253				
Кадастровый номер:			67:18:0010302:207	
94	466010.46	1198096.67	-	7.5
95	466015.36	1198086.87	-	7.5
96	466019.22	1198076.05	-	7.5
97	466016.65	1198065.49	-	7.5
98	466013.81	1198052.09	-	7.5
99	466011.49	1198038.43	-	7.5
100	466012.87	1198024.78	-	7.5
101	466012.78	1198012.4	-	7.5
102	466015.87	1197999.26	-	7.5
103	466019.74	1197987.66	-	7.5
104	466012.72	1197975.14	-	7.5
105	465980.7	1197957.52	-	7.5
106	465950.81	1197937.42	-	7.5
107	465923.5	1197922.47	-	7.5
108	465905.26	1197906.39	-	7.5
109	465885.88	1197903.4	-	7.5
110	465857.54	1197892.49	-	7.5
111	465835.38	1197863.72	-	7.5

полное наименование должности	подпись	инициалы, фамилия

М.П.

Земельный участок			
вид объекта недвижимости			
Лист №8 Раздел 4.2	Всего листов раздела 4.2: 16	Всего разделов: 8	Всего листов выписки: 42

28 ноября 2020г. № КУВИ-002/2020-43647253

Кадастровый номер: 67:18:0010302:207

Сведения о характерных точках границы части (частей) земельного участка			
Учетный номер части: 67:18:0010302:207/5			
Система координат МСК_67			

Номер точки	Координаты, м		Описание закрепления на местности	Средняя квадратичная погрешность определения координат характерных точек границ земельного участка, м
	X	Y		
1	2	3	4	5
1	465835.38	1197863.72	-	7.5
2	465816.47	1197833.29	-	7.5
3	465813.45	1197873.76	-	7.5
4	465812.38	1197875.89	-	-
5	465831.78	1197899.28	-	-
6	465858.29	1197917.88	-	-
7	465874.45	1197909.41	-	7.5
8	465898.25	1197936.9	-	7.5
9	465936.39	1197957	-	7.5
10	465946.1	1197975.74	-	-
11	465949.26	1197978.25	-	-
12	465977.01	1197995.28	-	-
13	465977.39	1198036.16	-	-
14	465980.4	1198041.97	-	7.5
15	465983.37	1198086.54	-	7.5
16	465970.78	1198115.58	-	7.5
17	465969.35	1198114.96	-	-
18	465963.7	1198160.09	-	-
19	465961.71	1198165.72	-	-
20	465957.09	1198169.89	-	-
21	465895.69	1198190.9	-	-
22	465870.74	1198190.32	-	-
23	465826.25	1198196.17	-	-
24	465773.5	1198239.44	-	-
25	465759.7	1198263.97	-	-
26	465755.59	1198278.48	-	-
27	465748.16	1198286.14	-	-

полное наименование должности	подпись	инициалы, фамилия

М.П.

Земельный участок				
вид объекта недвижимости				
Лист №9 Раздел 4.2		Всего листов раздела 4.2: 16		Всего разделов: 8
Всего листов выписки: 42				
28 ноября 2020г. № КУВИ-002/2020-43647253				
Кадастровый номер:			67:18:0010302:207	
28	465741.3	1198289.48	-	-
29	465717.19	1198289.48	-	-
30	465674.27	1198291.34	-	-
31	465683.98	1198294.18	-	7.5
32	465708.2	1198304.75	-	7.5
33	465727.78	1198310.68	-	7.5
34	465757.15	1198310.16	-	7.5
35	465776.97	1198306.12	-	7.5
36	465788.96	1198293.74	-	7.5
37	465803.73	1198279.99	-	7.5
38	465814.22	1198269.7	-	7.5
39	465822.65	1198263.97	-	7.5
40	465830.47	1198256.56	-	7.5
41	465832.51	1198256.29	-	7.5
42	465838.47	1198259.01	-	7.5
43	465845.69	1198262.74	-	7.5
44	465852.77	1198265.97	-	7.5
45	465858.31	1198268.41	-	7.5
46	465863.6	1198268.8	-	7.5
47	465870.29	1198268.03	-	7.5
48	465876.48	1198266.61	-	7.5
49	465881.83	1198264.74	-	7.5
50	465886.46	1198260.36	-	7.5
51	465890.46	1198256.37	-	7.5
52	465890.66	1198256.2	-	7.5
53	465896.25	1198252.25	-	7.5
54	465900.76	1198249.15	-	7.5
55	465901.88	1198248.82	-	7.5
56	465905.4	1198248.77	-	7.5
57	465906.03	1198248.88	-	7.5
58	465913	1198251.22	-	7.5
59	465920.09	1198253.79	-	7.5
60	465926.01	1198255.34	-	7.5

полное наименование должности	подпись	инициалы, фамилия
-------------------------------	---------	-------------------

М.П.

Земельный участок				
вид объекта недвижимости				
Лист №10 Раздел 4.2		Всего листов раздела 4.2: 16		Всего разделов: 8
Всего листов выписки: 42				
28 ноября 2020г. № КУВИ-002/2020-43647253				
Кадастровый номер:			67:18:0010302:207	
61	465931.55	1198253.02	-	7.5
62	465940.31	1198246.83	-	7.5
63	465947.66	1198240.91	-	7.5
64	465948.04	1198240.69	-	7.5
65	465957.13	1198237.56	-	7.5
66	465967.69	1198234.72	-	7.5
67	465967.95	1198234.68	-	7.5
68	465976.19	1198234.47	-	7.5
69	465982.38	1198232.15	-	7.5
70	465983.15	1198224.42	-	7.5
71	465983.67	1198217.33	-	7.5
72	465984.82	1198212.69	-	7.5
73	465985.73	1198211.52	-	7.5
74	465989.08	1198209.34	-	7.5
75	465993.07	1198207.28	-	7.5
76	465996.55	1198203.54	-	7.5
77	465995.77	1198197.74	-	7.5
78	465993.46	1198192.33	-	7.5
79	465993.33	1198191.73	-	7.5
80	465993	1198185.83	-	7.5
81	465993.2	1198184.88	-	7.5
82	465993.84	1198182.54	-	7.5
83	465994.87	1198178.29	-	7.5
84	465993.94	1198174.04	-	7.5
85	465993.08	1198168.62	-	7.5
86	465993.17	1198167.73	-	7.5
87	465994.2	1198161.93	-	7.5
88	465996.77	1198153.81	-	7.5
89	466001.41	1198141.57	-	7.5
90	466004.03	1198134.44	-	7.5
91	466005.15	1198131.39	-	7.5
92	466003.86	1198119.92	-	7.5
93	466004.54	1198107.49	-	7.5

полное наименование должности	подпись	инициалы, фамилия
-------------------------------	---------	-------------------

М.П.

Земельный участок				
вид объекта недвижимости				
Лист №11 Раздел 4.2		Всего листов раздела 4.2: 16		Всего разделов: 8
28 ноября 2020г. № КУВИ-002/2020-43647253				
Кадастровый номер:			67:18:0010302:207	
94	466010.46	1198096.67	-	7.5
95	466015.36	1198086.87	-	7.5
96	466019.22	1198076.05	-	7.5
97	466016.65	1198065.49	-	7.5
98	466013.81	1198052.09	-	7.5
99	466011.49	1198038.43	-	7.5
100	466012.87	1198024.78	-	7.5
101	466012.78	1198012.4	-	7.5
102	466015.87	1197999.26	-	7.5
103	466019.74	1197987.66	-	7.5
104	466012.72	1197975.14	-	7.5
105	465980.7	1197957.52	-	7.5
106	465950.81	1197937.42	-	7.5
107	465923.5	1197922.47	-	7.5
108	465905.26	1197906.39	-	7.5
109	465885.88	1197903.4	-	7.5
110	465857.54	1197892.49	-	7.5
111	465835.38	1197863.72	-	7.5

полное наименование должности	подпись	инициалы, фамилия
-------------------------------	---------	-------------------

М.П.

Земельный участок			
вид объекта недвижимости			
Лист №12 Раздел 4.2	Всего листов раздела 4.2: 16	Всего разделов: 8	Всего листов выписки: 42

28 ноября 2020г. № КУВИ-002/2020-43647253

Кадастровый номер: 67:18:0010302:207

Сведения о характерных точках границы части (частей) земельного участка			
Учетный номер части: 67:18:0010302:207/6			
Система координат			

Номер точки	Координаты, м		Описание закрепления на местности	Средняя квадратичная погрешность определения координат характерных точек границ земельного участка, м
	X	Y		
1	2	3	4	5
1	465995.11	1198196.19	-	-
2	465995.77	1198197.74	-	-
3	465996.55	1198203.54	-	-
4	465993.07	1198207.28	-	-
5	465989.08	1198209.34	-	-
6	465985.73	1198211.52	-	-
7	465984.82	1198212.69	-	-
8	465983.67	1198217.33	-	-
9	465983.55	1198218.96	-	-
10	465904.22	1198246.11	-	-
11	465873.71	1198245.4	-	-
12	465848.99	1198248.65	-	-
13	465837.12	1198258.39	-	-
14	465832.51	1198256.29	-	-
15	465830.47	1198256.56	-	-
16	465822.65	1198263.97	-	-
17	465814.22	1198269.7	-	-
18	465803.73	1198279.99	-	-
19	465801.29	1198282.26	-	-
20	465801.54	1198281.37	-	-
21	465808.57	1198268.87	-	-
22	465844.86	1198239.11	-	-
23	465873.17	1198235.38	-	-
24	465902.67	1198236.07	-	-
25	465980.4	1198209.48	-	-
1	465995.11	1198196.19	-	-

полное наименование должности	подпись	инициалы, фамилия
-------------------------------	---------	-------------------

М.П.

Земельный участок			
вид объекта недвижимости			
Лист №13 Раздел 4.2	Всего листов раздела 4.2: 16	Всего разделов: 8	Всего листов выписки: 42

28 ноября 2020г. № КУВИ-002/2020-43647253

Кадастровый номер: 67:18:0010302:207

Сведения о характерных точках границы части (частей) земельного участка			
Учетный номер части: 67:18:0010302:207/7			
Система координат			

Номер точки	Координаты, м		Описание закрепления на местности	Средняя квадратичная погрешность определения координат характерных точек границ земельного участка, м
	X	Y		
1	2	3	4	5
1	465727.78	1198310.68	-	-
2	465708.2	1198304.75	-	-
3	465683.98	1198294.18	-	-
4	465674.27	1198291.34	-	-
5	465717.19	1198289.48	-	-
6	465741.3	1198289.48	-	-
7	465748.16	1198286.14	-	-
8	465755.59	1198278.48	-	-
9	465759.7	1198263.97	-	-
10	465773.5	1198239.44	-	-
11	465826.25	1198196.17	-	-
12	465870.74	1198190.32	-	-
13	465895.69	1198190.9	-	-
14	465957.09	1198169.89	-	-
15	465961.71	1198165.72	-	-
16	465963.7	1198160.09	-	-
17	465969.35	1198114.96	-	-
18	465970.78	1198115.58	-	-
19	465983.37	1198086.54	-	-
20	465980.4	1198041.97	-	-
21	465977.39	1198036.16	-	-
22	465977.01	1197995.28	-	-
23	465949.26	1197978.25	-	-
24	465946.1	1197975.74	-	-
25	465936.39	1197957	-	-
26	465898.25	1197936.9	-	-
27	465874.45	1197909.41	-	-

полное наименование должности	подпись	инициалы, фамилия
-------------------------------	---------	-------------------

М.П.

Земельный участок					
вид объекта недвижимости					
Лист №14 Раздел 4.2		Всего листов раздела 4.2: 16		Всего разделов: 8	Всего листов выписки: 42
28 ноября 2020г. № КУВИ-002/2020-43647253					
Кадастровый номер:			67:18:0010302:207		
28	465858.29	1197917.88	-	-	
29	465831.78	1197899.28	-	-	
30	465812.38	1197875.89	-	-	
31	465813.45	1197873.76	-	-	
32	465816.47	1197833.29	-	-	
33	465835.38	1197863.72	-	-	
34	465857.54	1197892.49	-	-	
35	465885.88	1197903.4	-	-	
36	465905.26	1197906.39	-	-	
37	465923.5	1197922.47	-	-	
38	465950.81	1197937.42	-	-	
39	465980.7	1197957.52	-	-	
40	466012.72	1197975.14	-	-	
41	466019.74	1197987.66	-	-	
42	466015.87	1197999.26	-	-	
43	466012.78	1198012.4	-	-	
44	466012.87	1198024.78	-	-	
45	466011.49	1198038.43	-	-	
46	466013.81	1198052.09	-	-	
47	466016.65	1198065.49	-	-	
48	466019.22	1198076.05	-	-	
49	466015.36	1198086.87	-	-	
50	466010.46	1198096.67	-	-	
51	466004.54	1198107.49	-	-	
52	466003.86	1198119.92	-	-	
53	466005.15	1198131.39	-	-	
54	466004.03	1198134.44	-	-	
55	466001.41	1198141.57	-	-	
56	465996.77	1198153.81	-	-	
57	465994.2	1198161.93	-	-	
58	465993.17	1198167.73	-	-	
59	465993.08	1198168.62	-	-	
60	465993.94	1198174.04	-	-	

полное наименование должности	подпись	инициалы, фамилия
-------------------------------	---------	-------------------

М.П.



Земельный участок					
вид объекта недвижимости					
Лист №15 Раздел 4.2		Всего листов раздела 4.2: 16		Всего разделов: 8	Всего листов выписки: 42
28 ноября 2020г. № КУВИ-002/2020-43647253					
Кадастровый номер:			67:18:0010302:207		
61	465994.87	1198178.29	-	-	
62	465993.84	1198182.54	-	-	
63	465993.2	1198184.88	-	-	
64	465993	1198185.83	-	-	
65	465993.33	1198191.73	-	-	
66	465993.46	1198192.33	-	-	
67	465995.77	1198197.74	-	-	
68	465996.55	1198203.54	-	-	
69	465993.07	1198207.28	-	-	
70	465989.08	1198209.34	-	-	
71	465985.73	1198211.52	-	-	
72	465984.82	1198212.69	-	-	
73	465983.67	1198217.33	-	-	
74	465983.15	1198224.42	-	-	
75	465982.38	1198232.15	-	-	
76	465976.19	1198234.47	-	-	
77	465967.95	1198234.68	-	-	
78	465967.69	1198234.72	-	-	
79	465957.13	1198237.56	-	-	
80	465948.04	1198240.69	-	-	
81	465947.66	1198240.91	-	-	
82	465940.31	1198246.83	-	-	
83	465931.55	1198253.02	-	-	
84	465926.01	1198255.34	-	-	
85	465920.09	1198253.79	-	-	
86	465913	1198251.22	-	-	
87	465906.03	1198248.88	-	-	
88	465905.4	1198248.77	-	-	
89	465901.88	1198248.82	-	-	
90	465900.76	1198249.15	-	-	
91	465896.25	1198252.25	-	-	
92	465890.66	1198256.2	-	-	
93	465890.46	1198256.37	-	-	

полное наименование должности	подпись	инициалы, фамилия
-------------------------------	---------	-------------------

М.П.

Земельный участок				
вид объекта недвижимости				
Лист №16 Раздел 4.2		Всего листов раздела 4.2: 16		Всего разделов: 8
Всего листов выписки: 42				
28 ноября 2020г. № КУВИ-002/2020-43647253				
Кадастровый номер:			67:18:0010302:207	
94	465886.46	1198260.36	-	-
95	465881.83	1198264.74	-	-
96	465876.48	1198266.61	-	-
97	465870.29	1198268.03	-	-
98	465863.6	1198268.8	-	-
99	465858.31	1198268.41	-	-
100	465852.77	1198265.97	-	-
101	465845.69	1198262.74	-	-
102	465838.47	1198259.01	-	-
103	465832.51	1198256.29	-	-
104	465830.47	1198256.56	-	-
105	465822.65	1198263.97	-	-
106	465814.22	1198269.7	-	-
107	465803.73	1198279.99	-	-
108	465788.96	1198293.74	-	-
109	465776.97	1198306.12	-	-
110	465757.15	1198310.16	-	-
1	465727.78	1198310.68	-	-

полное наименование должности	подпись	инициалы, фамилия

М.П.