

Выписка из Единого государственного реестра недвижимости об объекте недвижимости

Сведения о характеристиках объекта недвижимости

На основании запроса от 25.11.2020, поступившего на рассмотрение 25.11.2020, сообщаем, что согласно записям Единого государственного реестра недвижимости:

Раздел 1 Лист 1

Земельный участок			
вид объекта недвижимости			
Лист №1 Раздел 1	Всего листов раздела 1: 3	Всего разделов: 8	Всего листов выписки: 20
26 ноября 2020г. № КУВИ-002/2020-43090966			
Кадастровый номер:	67:18:0010302:257		
Номер кадастрового квартала:	67:18:0010302		
Дата присвоения кадастрового номера:	01.07.2009		
Ранее присвоенный государственный учетный номер:	данные отсутствуют		
Адрес (местоположение):	Российская Федерация, Смоленская обл., р-н Смоленский, в 1200м. северо-восточнее д. Старые Батеки		
Площадь, м2:	97000		
Кадастровая стоимость, руб.:	286150		
Кадастровые номера расположенных в пределах земельного участка объектов недвижимости:	данные отсутствуют		
Кадастровые номера объектов недвижимости, из которых образован объект недвижимости:	67:18:0000000:493		
Кадастровые номера образованных объектов недвижимости:	данные отсутствуют		
Категория земель:	Земли сельскохозяйственного назначения		
Виды разрешенного использования:	для сельскохозяйственного производства, для сельскохозяйственного производства		
Сведения о кадастровом инженерере:	данные отсутствуют		
Сведения о лесах, водных объектах и об иных природных объектах, расположенных в пределах земельного участка:	данные отсутствуют		
Сведения о том, что земельный участок полностью или частично расположен в границах зоны с особыми условиями использования территории или территории объекта культурного наследия:	данные отсутствуют		
Сведения о том, что земельный участок расположен в границах особой экономической зоны, территории опережающего социально-экономического развития, зоны территориального развития в Российской Федерации, игровой зоны:	данные отсутствуют		

полное наименование должности	подпись	инициалы, фамилия
-------------------------------	---------	-------------------

М.П.

Земельный участок			
вид объекта недвижимости			
Лист №2 Раздел 1	Всего листов раздела 1: 3	Всего разделов: 8	Всего листов выписки: 20
26 ноября 2020г. № КУВИ-002/2020-43090966			
Кадастровый номер:		67:18:0010302:257	
Сведения о том, что земельный участок расположен в границах особо охраняемой природной территории, охотничьих угодий, лесничеств, лесопарков:		данные отсутствуют	
Сведения о результатах проведения государственного земельного надзора:		Мероприятие: Внеплановая проверка по государственному земельному надзору проведено: Управление Россельхознадзора по Брянской и Смоленской областям. Дата окончания проведения мероприятия по государственному земельному надзору: 16.07.2018 Результаты проведенного мероприятия: правонарушение выявлено. Вид выявленного правонарушения: Заращение участка сорной травянистой и древесно-кустарниковой растительностью, включая площадь нарушения: 97000, признаки выявленного правонарушения: . В ходе проведенного мероприятия оформлен Иной документ Номер: СМ-ЗН-072/18 Дата: 16.07.2018 Не устранено	
Сведения о расположении земельного участка в границах территории, в отношении которой утверждён проект межевания территории:		данные отсутствуют	
Условный номер земельного участка:		данные отсутствуют	
Сведения о принятии акта и (или) заключении договора, предусматривающих предоставление в соответствии с земельным законодательством исполнительным органом государственным органом власти или органом местного самоуправления, находящегося в государственной или муниципальной собственности земельного участка для строительства наемного дома социального использования или наемного дома коммерческого использования:		данные отсутствуют	
Сведения о том, что земельный участок или земельные участки образованы на основании решения об изъятии земельного участка и (или) расположенного на нем объекта недвижимости для государственных или муниципальных нужд:		данные отсутствуют	
Сведения о том, что земельный участок образован из земель или земельного участка, государственная собственность на которые не разграничена:		данные отсутствуют	
Сведения о наличии земельного спора о местоположении границ земельных участков:		данные отсутствуют	
Статус записи об объекте недвижимости:		Сведения об объекте недвижимости имеют статус "актуальные"	

полное наименование должности	подпись	инициалы, фамилия

М.П.

Земельный участок			
вид объекта недвижимости			
Лист №3 Раздел 1	Всего листов раздела 1: 3	Всего разделов: 8	Всего листов выписки: 20
26 ноября 2020г. № КУВИ-002/2020-43090966			
Кадастровый номер:		67:18:0010302:257	
Особые отметки:		Сведения об ограничениях права на объект недвижимости, обременениях данного объекта, не зарегистрированных в реестре прав, ограничений прав и обременений недвижимого имущества: Вид ограничения (обременения): Публичный сервитут. Вид ограничения (обременения): Публичный сервитут. Вид ограничения (обременения): Ограничения прав на земельный участок, предусмотренные статьями 56, 56.1 Земельного кодекса Российской Федерации; Срок действия: с 02.12.2016; Реквизиты документа-основания: Землеустроительное дело от 09.04.2014 № б/н выдан: ООО "Бином". Вид ограничения (обременения): Ограничения прав на земельный участок, предусмотренные статьями 56, 56.1 Земельного кодекса Российской Федерации; Срок действия: с 07.12.2016; Реквизиты документа-основания: Постановление от 26.03.1984 № 255 выдан: Совет Министров СССР.	
Получатель выписки:		Департамент Смоленской области по информационным технологиям	

полное наименование должности	подпись	инициалы, фамилия

М.П.

## Выписка из Единого государственного реестра недвижимости об объекте недвижимости

## Сведения о зарегистрированных правах

Земельный участок			
вид объекта недвижимости			
Лист №1 Раздел 2	Всего листов раздела 2: 2	Всего разделов: 8	Всего листов выписки: 20
26 ноября 2020г. № КУВИ-002/2020-43090966			
Кадастровый номер:		67:18:0010302:257	

1	Правообладатель (правообладатели):	1.1	Левченко Юлия Сергеевна, 18.10.1986, гор. Электросталь Московской обл., Российская Федерация, СНИЛС 136-235-801 46 Паспорт гражданина Российской Федерации серия 46 08 №390636, выдан 15.12.2008, Отделом УФМС России по Московской области в гор.Электростали
2	Вид, номер и дата государственной регистрации права:	2.1	Собственность 67-67-01/041/2014-319 18.02.2014 00:00:00
3	Ограничение прав и обременение объекта недвижимости:	не зарегистрировано	
4	Договоры участия в долевом строительстве:	не зарегистрировано	
5	Заявленные в судебном порядке права требования:	данные отсутствуют	
6	Сведения о возражении в отношении зарегистрированного права:	данные отсутствуют	
7	Сведения о наличии решения об изъятии объекта недвижимости для государственных и муниципальных нужд:	данные отсутствуют	
8	Сведения о невозможности государственной регистрации без личного участия правообладателя или его законного представителя:	данные отсутствуют	
9	Правопритязания и сведения о наличии поступивших, но не рассмотренных заявлений о проведении государственной регистрации права (перехода, прекращения права), ограничения права или обременения объекта недвижимости, сделки в отношении объекта недвижимости	отсутствуют	

полное наименование должности	подпись	инициалы, фамилия
-------------------------------	---------	-------------------

М.П.

Земельный участок			
вид объекта недвижимости			
Лист №2 Раздел 2	Всего листов раздела 2: 2	Всего разделов: 8	Всего листов выписки: 20
26 ноября 2020г. № КУВИ-002/2020-43090966			
Кадастровый номер:		67:18:0010302:257	
10	Сведения об осуществлении государственной регистрации сделки, права, ограничения права без необходимого в силу закона согласия третьего лица, органа:	данные отсутствуют	
11	Сведения о невозможности государственной регистрации перехода, прекращения, ограничения права на земельный участок из земель сельскохозяйственного назначения:	данные отсутствуют	

полное наименование должности	подпись	инициалы, фамилия

М.П.

Выписка из Единого государственного реестра недвижимости об объекте недвижимости  
 Описание местоположения земельного участка

Земельный участок			
вид объекта недвижимости			
Лист №1 Раздел 3	Всего листов раздела 3: 1	Всего разделов: 8	Всего листов выписки: 20
26 ноября 2020г. № КУВИ-002/2020-43090966			
Кадастровый номер:		67:18:0010302:257	

План (чертеж, схема) земельного участка



Масштаб 1:5000      Условные обозначения:

полное наименование должности	подпись	инициалы, фамилия
-------------------------------	---------	-------------------

М.П.

## Выписка из Единого государственного реестра недвижимости об объекте недвижимости

## Описание местоположения земельного участка

Земельный участок			
вид объекта недвижимости			

Лист №1 Раздел 3.1	Всего листов раздела 3.1: 3	Всего разделов: 8	Всего листов выписки: 20
--------------------	-----------------------------	-------------------	--------------------------

26 ноября 2020г. № КУВИ-002/2020-43090966

Кадастровый номер: 67:18:0010302:257

## Описание местоположения границ земельного участка

№ п/п	Номер точки		Дирекционный угол	Горизонтальное проложение, м	Описание закрепления на местности	Кадастровые номера смежных участков	Сведения об адресах правообладателей смежных земельных участков
	начальная	конечная					
1	2	3	4	5	6	7	8
1	1.1.1	1.1.2	101°14.3'	6.21	данные отсутствуют	67:18:0010302:170, 67:18:0010302:151	Смоленская область, г.Смоленск, пер.2-й Краснинский, д.8, кв.5; olnot@rambler.ru, 214022, Смоленская обл, г. Смоленск, пер. Серебрянки 2-й, д. 1, кв. 3; 214525, Смоленская обл, р-н. Смоленский, д. Новые Батеки, ул. Первомайская, д. 9; адрес отсутствует
2	1.1.2	1.1.3	12°20.2'	244.13	данные отсутствуют	67:18:0010302:170	Смоленская область, г.Смоленск, пер.2-й Краснинский, д.8, кв.5
3	1.1.3	1.1.4	9°42.1'	129.2	данные отсутствуют	67:18:0010302:268	Смоленская область, г.Смоленск, ул.Рыленкова, д.38, кв.89
4	1.1.4	1.1.5	101°54.2'	196.73	данные отсутствуют	данные отсутствуют	данные отсутствуют
5	1.1.4	1.1.4			данные отсутствуют	67:18:0020202:20	данные отсутствуют
6	1.1.5	1.1.6	215°31.7'	60.54	данные отсутствуют	данные отсутствуют	данные отсутствуют
7	1.1.6	1.1.7	221°5.5'	80.73	данные отсутствуют	данные отсутствуют	данные отсутствуют
8	1.1.7	1.1.8	170°52.1'	17.7	данные отсутствуют	данные отсутствуют	данные отсутствуют
9	1.1.8	1.1.9	108°25.6'	24.2	данные отсутствуют	данные отсутствуют	данные отсутствуют
10	1.1.9	1.1.10	78°37.3'	47.9	данные отсутствуют	данные отсутствуют	данные отсутствуют
11	1.1.10	1.1.11	191°35.5'	1.59	данные отсутствуют	67:18:0010302:3	данные отсутствуют
12	1.1.11	1.1.12	190°49.6'	380.07	данные отсутствуют	67:18:0010302:3	данные отсутствуют

полное наименование должности	подпись	инициалы, фамилия
-------------------------------	---------	-------------------

М.П.

Земельный участок							
вид объекта недвижимости							
Лист №2 Раздел 3.1			Всего листов раздела 3.1: 3		Всего разделов: 8		Всего листов выписки: 20
26 ноября 2020г. № КУВИ-002/2020-43090966							
Кадастровый номер:				67:18:0010302:257			
13	1.1.12	1.1.1 3	260°5.8'	28.67	данные отсутствуют	данные отсутствуют	данные отсутствуют
14	1.1.13	1.1.1 4	267°12.4'	21.35	данные отсутствуют	данные отсутствуют	данные отсутствуют
15	1.1.14	1.1.1 5	260°27.5'	32.34	данные отсутствуют	данные отсутствуют	данные отсутствуют
16	1.1.15	1.1.1 6	329°4.4'	23.76	данные отсутствуют	данные отсутствуют	данные отсутствуют
17	1.1.16	1.1.1 7	345°37.0'	35.14	данные отсутствуют	данные отсутствуют	данные отсутствуют
18	1.1.17	1.1.1 8	356°27.4'	72.99	данные отсутствуют	данные отсутствуют	данные отсутствуют
19	1.1.18	1.1.1 9	12°25.4'	26.12	данные отсутствуют	данные отсутствуют	данные отсутствуют
20	1.1.19	1.1.2 0	351°42.2'	49.55	данные отсутствуют	данные отсутствуют	данные отсутствуют
21	1.1.20	1.1.2 1	312°33.1'	26.32	данные отсутствуют	данные отсутствуют	данные отсутствуют
22	1.1.21	1.1.2 2	272°2.6'	14.3	данные отсутствуют	данные отсутствуют	данные отсутствуют
23	1.1.22	1.1.2 3	207°34.6'	12.66	данные отсутствуют	данные отсутствуют	данные отсутствуют
24	1.1.23	1.1.2 4	165°31.6'	15.29	данные отсутствуют	данные отсутствуют	данные отсутствуют
25	1.1.24	1.1.2 5	172°5.4'	31.25	данные отсутствуют	данные отсутствуют	данные отсутствуют
26	1.1.25	1.1.2 6	189°28.2'	106.72	данные отсутствуют	данные отсутствуют	данные отсутствуют
27	1.1.26	1.1.2 7	173°39.7'	32.34	данные отсутствуют	данные отсутствуют	данные отсутствуют
28	1.1.27	1.1.2 8	158°56.9'	33.18	данные отсутствуют	данные отсутствуют	данные отсутствуют
29	1.1.28	1.1.2 9	267°29.8'	21.52	данные отсутствуют	данные отсутствуют	данные отсутствуют
30	1.1.29	1.1.3 0	280°34.1'	17.72	данные отсутствуют	данные отсутствуют	данные отсутствуют

полное наименование должности	подпись	инициалы, фамилия
-------------------------------	---------	-------------------

М.П.



Земельный участок							
вид объекта недвижимости							
Лист №3 Раздел 3.1			Всего листов раздела 3.1: 3		Всего разделов: 8		Всего листов выписки: 20
26 ноября 2020г. № КУВИ-002/2020-43090966							
Кадастровый номер:				67:18:0010302:257			
31	1.1.30	1.1.3 1	288°16.1'	16.24	данные отсутствуют	данные отсутствуют	данные отсутствуют
32	1.1.31	1.1.3 2	294°20.5'	29.4	данные отсутствуют	данные отсутствуют	данные отсутствуют
33	1.1.32	1.1.1	12°15.9'	177.71	данные отсутствуют	67:18:0010302:151	olnot@rambler.ru, 214022, Смоленская обл, г. Смоленск, пер. Серебрянки 2-й, д. 1, кв. 3; 214525, Смоленская обл, р-н. Смоленский, д. Новые Батеки, ул. Первомайская, д. 9; адрес отсутствует
34	1.2.33	1.2.3 4	187°51.2'	2.34	данные отсутствуют	67:18:0010302:39	данные отсутствуют
35	1.2.34	1.2.3 5	98°5.8'	2.34	данные отсутствуют	67:18:0010302:39	данные отсутствуют
36	1.2.35	1.2.3 6	7°49.2'	2.35	данные отсутствуют	67:18:0010302:39	данные отсутствуют
37	1.2.36	1.2.3 3	277°51.2'	2.34	данные отсутствуют	67:18:0010302:39	данные отсутствуют
38	1.3.37	1.3.3 8	187°51.2'	2.34	данные отсутствуют	67:18:0010302:3, 67:18:0010302:40	данные отсутствуют
39	1.3.38	1.3.3 9	98°5.8'	2.34	данные отсутствуют	67:18:0010302:3, 67:18:0010302:40	данные отсутствуют
40	1.3.39	1.3.4 0	7°49.2'	2.35	данные отсутствуют	67:18:0010302:3, 67:18:0010302:40	данные отсутствуют
41	1.3.40	1.3.3 7	277°51.2'	2.34	данные отсутствуют	67:18:0010302:3, 67:18:0010302:40	данные отсутствуют

полное наименование должности	подпись	инициалы, фамилия
-------------------------------	---------	-------------------

М.П.

## Выписка из Единого государственного реестра недвижимости об объекте недвижимости

## Описание местоположения земельного участка

Земельный участок			
вид объекта недвижимости			
Лист №1	Раздел 3.2	Всего листов раздела 3.2: 2	Всего разделов: 8
		Всего листов выписки: 20	
26 ноября 2020г. № КУВИ-002/2020-43090966			
Кадастровый номер:		67:18:0010302:257	

Сведения о характерных точках границы земельного участка				
Система координат 67.1				
Номер точки	Координаты, м		Описание закрепления на местности	Средняя квадратичная погрешность определения координат характерных точек границ земельного участка, м
	X	Y		
1	2	3	4	5
1	464868.7	1209555.81	-	0.3
2	464867.49	1209561.9	-	7.5
3	465105.98	1209614.06	-	7.5
4	465233.33	1209635.83	-	7.5
5	465192.75	1209828.33	-	7.5
6	465143.48	1209793.15	-	7.5
7	465082.64	1209740.09	-	7.5
8	465065.16	1209742.9	-	7.5
9	465057.51	1209765.86	-	7.5
10	465066.96	1209812.82	-	0.1
11	465065.4	1209812.5	-	0.1
12	464692.09	1209741.11	-	7.5
13	464687.16	1209712.87	-	7.5
14	464686.12	1209691.55	-	7.5
15	464680.76	1209659.66	-	7.5
16	464701.14	1209647.45	-	7.5
17	464735.18	1209638.72	-	7.5
18	464808.03	1209634.21	-	7.5
19	464833.54	1209639.83	-	7.5
20	464882.57	1209632.68	-	7.5
21	464900.37	1209613.29	-	7.5
22	464900.88	1209599	-	7.5
23	464889.66	1209593.14	-	7.5
24	464874.86	1209596.96	-	7.5

полное наименование должности	подпись	инициалы, фамилия

М.П.

Земельный участок					
вид объекта недвижимости					
Лист №2 Раздел 3.2		Всего листов раздела 3.2: 2		Всего разделов: 8	Всего листов выписки: 20
26 ноября 2020г. № КУВИ-002/2020-43090966					
Кадастровый номер:			67:18:0010302:257		
25	464843.91	1209601.26	-	7.5	
26	464738.64	1209583.7	-	7.5	
27	464706.5	1209587.27	-	7.5	
28	464675.53	1209599.19	-	7.5	
29	464674.59	1209577.69	-	7.5	
30	464677.84	1209560.27	-	7.5	
31	464682.93	1209544.85	-	7.5	
32	464695.05	1209518.06	-	7.5	
33	464868.7	1209555.81	-	0.3	
1	464967.64	1209778.92	-	0.3	
2	464967.32	1209781.24	-	0.3	
3	464964.99	1209780.92	-	0.3	
4	464965.32	1209778.6	-	0.3	
5	464967.64	1209778.92	-	0.3	
1	464821.84	1209762.8	-	0.3	
2	464821.52	1209765.12	-	0.3	
3	464819.19	1209764.8	-	0.3	
4	464819.52	1209762.48	-	0.3	
5	464821.84	1209762.8	-	0.3	

полное наименование должности	подпись	инициалы, фамилия

М.П.

Выписка из Единого государственного реестра недвижимости об объекте недвижимости  
Сведения о частях земельного участка

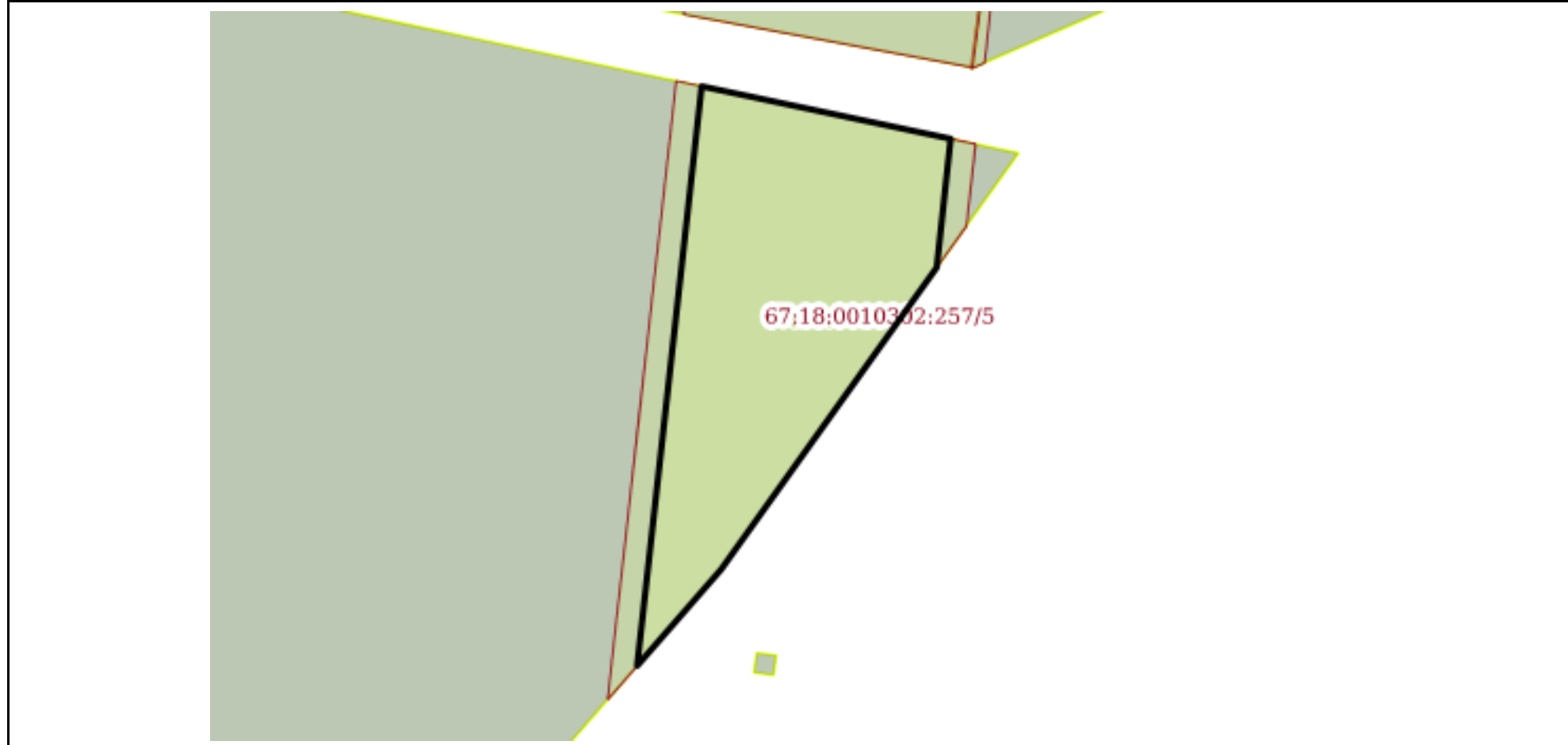
Земельный участок			
вид объекта недвижимости			

Лист №1 Раздел 4	Всего листов раздела 4: 4	Всего разделов: 8	Всего листов выписки: 20
------------------	---------------------------	-------------------	--------------------------

26 ноября 2020г. № КУВИ-002/2020-43090966

Кадастровый номер: 67:18:0010302:257

План (чертеж, схема) части земельного участка      Учетный номер части: 67:18:0010302:257/2



Масштаб 1:700      Условные обозначения:

полное наименование должности	подпись	инициалы, фамилия

М.П.

Земельный участок  
вид объекта недвижимости

Лист №2 Раздел 4

Всего листов раздела 4: 4

Всего разделов: 8

Всего листов выписки: 20

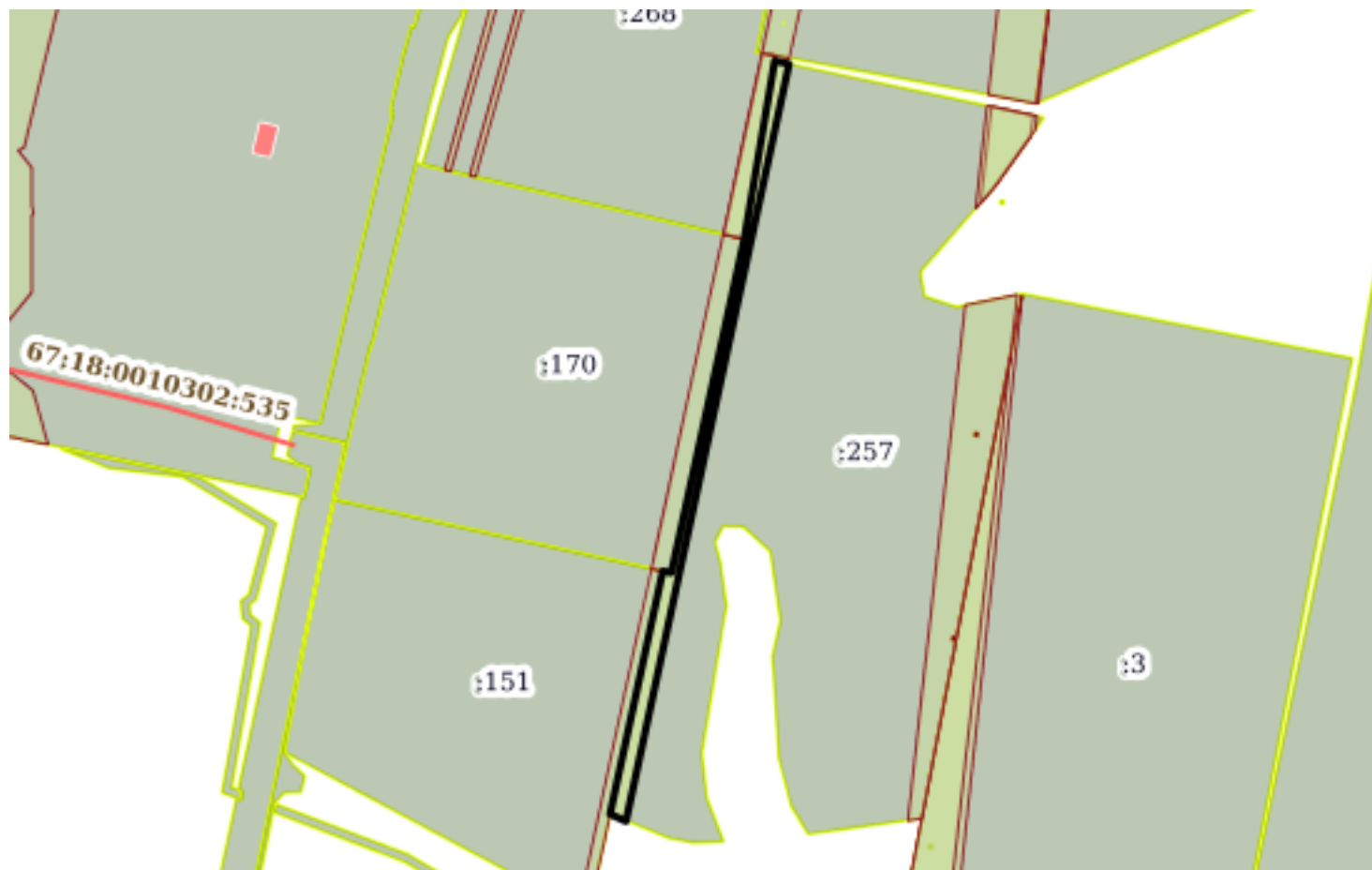
26 ноября 2020г. № КУВИ-002/2020-43090966

Кадастровый номер:

67:18:0010302:257

План (чертеж, схема) части земельного участка

Учетный номер части: 67:18:0010302:257/3



Масштаб 1:5000

Условные обозначения:

полное наименование должности

подпись

инициалы, фамилия

М.П.

Земельный участок

вид объекта недвижимости

Лист №3 Раздел 4

Всего листов раздела 4: 4

Всего разделов: 8

Всего листов выписки: 20

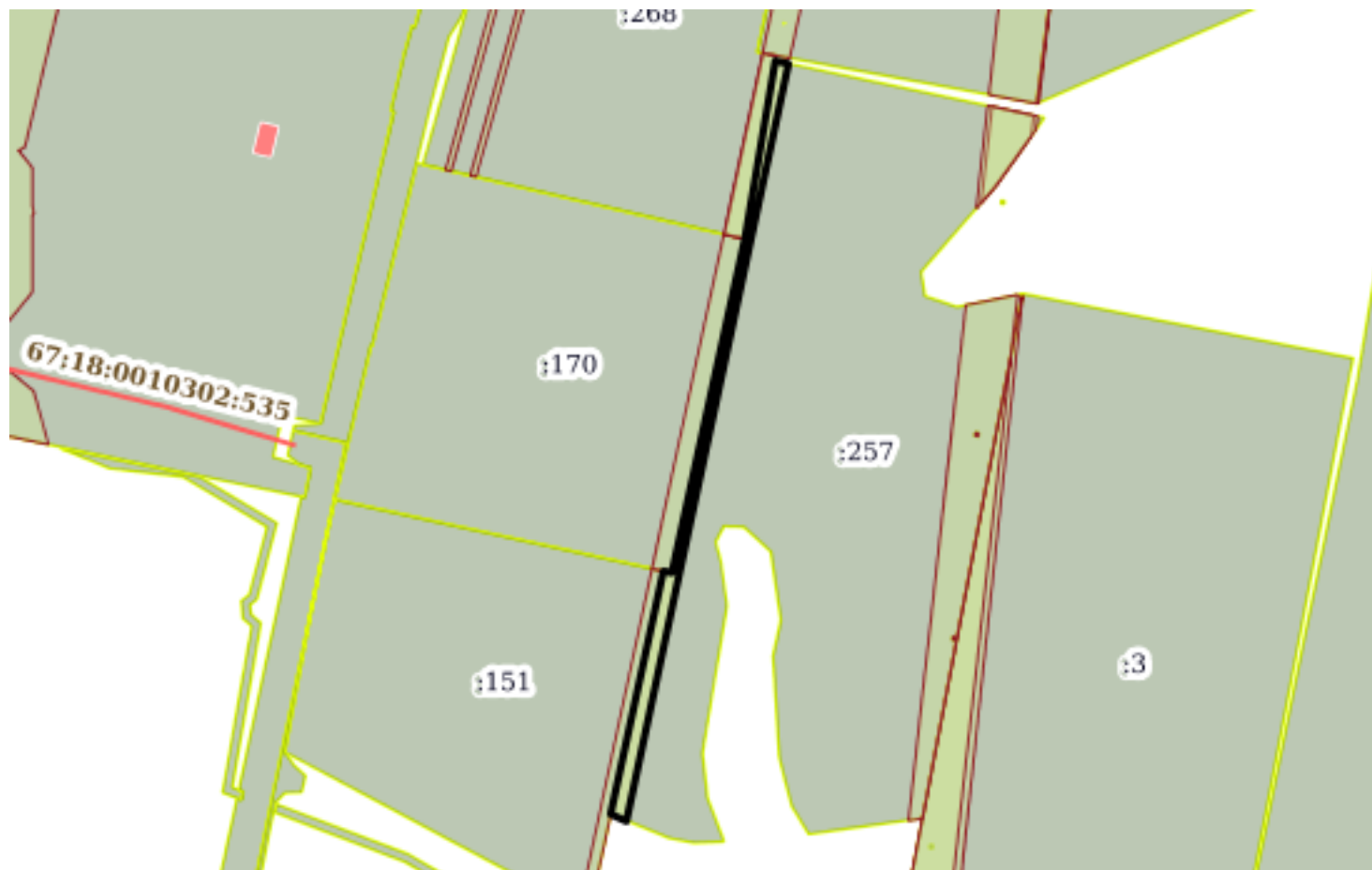
26 ноября 2020г. № КУВИ-002/2020-43090966

Кадастровый номер:

67:18:0010302:257

План (чертеж, схема) части земельного участка

Учетный номер части: 67:18:0010302:257/4



Масштаб 1:5000

Условные обозначения:

полное наименование должности

подпись

инициалы, фамилия

М.П.

Земельный участок  
вид объекта недвижимости

Лист №4 Раздел 4

Всего листов раздела 4: 4

Всего разделов: 8

Всего листов выписки: 20

26 ноября 2020г. № КУВИ-002/2020-43090966

Кадастровый номер:

67:18:0010302:257

План (чертеж, схема) части земельного участка

Учетный номер части: 67:18:0010302:257/5



Масштаб 1:5000

Условные обозначения:

полное наименование должности

подпись

инициалы, фамилия

М.П.

Выписка из Единого государственного реестра недвижимости об объекте недвижимости  
Сведения о частях земельного участка

Земельный участок		
вид объекта недвижимости		
Лист №1 Раздел 4.1	Всего листов раздела 4.1: 1	Всего разделов: 8
Всего листов выписки: 20		
26 ноября 2020г. № КУВИ-002/2020-43090966		
Кадастровый номер:		67:18:0010302:257
Учетный номер части	Площадь, м2	Содержание ограничения в использовании или ограничения права на объект недвижимости или обременения объекта недвижимости
1	2	3
67:18:0010302:257/2	1297.43	Вид ограничения (обременения): Публичный сервитут
67:18:0010302:257/3	4450.73	Вид ограничения (обременения): Публичный сервитут
67:18:0010302:257/4	4183	Вид ограничения (обременения): Ограничения прав на земельный участок, предусмотренные статьями 56, 56.1 Земельного кодекса Российской Федерации; Реквизиты документа-основания: Землеустроительное дело от 09.04.2014 № б/н выдан: ООО "Бином"; Содержание ограничения (обременения): Постановление Правительства РФ от 24.02.2009г. № 160 "О порядке установления охранных зон объектов электросетевого хозяйства и особых условий использования земельных участков, расположенных в границах таких зон"; Реестровый номер границы: 67.00.2.142
67:18:0010302:257/5	10590	Вид ограничения (обременения): Ограничения прав на земельный участок, предусмотренные статьями 56, 56.1 Земельного кодекса Российской Федерации; Реквизиты документа-основания: Постановление от 26.03.1984 № 255 выдан: Совет Министров СССР; Содержание ограничения (обременения): Ограничения использования земельных участков в границах зоны с особыми условиями использования территории в соответствии с "Правилами установления охранных зон объектов электросетевого хозяйства и особых условий использования земельных участков, расположенных в границах таких зон", утвержденными Постановлением Правительства Российской Федерации от 24.02.2009г. № 160; Реестровый номер границы: 67.18.2.35

полное наименование должности	подпись	инициалы, фамилия
-------------------------------	---------	-------------------

М.П.



Выписка из Единого государственного реестра недвижимости об объекте недвижимости  
Сведения о частях земельного участка

Земельный участок			
вид объекта недвижимости			
Лист №1 Раздел 4.2	Всего листов раздела 4.2: 4	Всего разделов: 8	Всего листов выписки: 20
26 ноября 2020г. № КУВИ-002/2020-43090966			
Кадастровый номер:		67:18:0010302:257	

Сведения о характерных точках границы части (частей) земельного участка				
Учетный номер части: 67:18:0010302:257/2				
Система координат МСК-67, зона 1				
Номер точки	Координаты, м		Описание закрепления на местности	Средняя квадратичная погрешность определения координат характерных точек границ земельного участка, м
	X	Y		
1	2	3	4	5
1	465194.45	1209820.32	-	7.5
2	465179.22	1209818.67	-	7.5
3	465143.48	1209793.15	-	7.5
4	465132.08	1209783.21	-	7.5
5	465200.66	1209790.85	-	7.5
6	465194.45	1209820.32	-	7.5

полное наименование должности	подпись	инициалы, фамилия

М.П.

Земельный участок			
вид объекта недвижимости			
Лист №2 Раздел 4.2	Всего листов раздела 4.2: 4	Всего разделов: 8	Всего листов выписки: 20

26 ноября 2020г. № КУВИ-002/2020-43090966

Кадастровый номер: 67:18:0010302:257

Сведения о характерных точках границы части (частей) земельного участка			
Учетный номер части: 67:18:0010302:257/3			
Система координат МСК-67, зона I			

Номер точки	Координаты, м		Описание закрепления на местности	Средняя квадратичная погрешность определения координат характерных точек границ земельного участка, м
	X	Y		
1	2	3	4	5
1	464868.7	1209555.81	-	0.3
2	464867.49	1209561.9	-	7.5
3	465105.98	1209614.06	-	7.5
4	465233.33	1209635.83	-	7.5
5	465231.17	1209646.11	-	7.5
6	465178.36	1209634.75	-	7.5
7	465088.94	1209615.46	-	7.5
8	464999.17	1209596.07	-	7.5
9	464910.15	1209576.9	-	7.5
10	464821.04	1209557.69	-	7.5
11	464732.05	1209538.51	-	7.5
12	464689.91	1209529.42	-	7.5
13	464695.05	1209518.06	-	7.5
14	464868.7	1209555.81	-	0.3

полное наименование должности	подпись	инициалы, фамилия

М.П.

Земельный участок				
вид объекта недвижимости				
Лист №3 Раздел 4.2		Всего листов раздела 4.2: 4		Всего разделов: 8
Всего листов выписки: 20				
26 ноября 2020г. № КУВИ-002/2020-43090966				
Кадастровый номер:			67:18:0010302:257	
Сведения о характерных точках границы части (частей) земельного участка				
Учетный номер части: 67:18:0010302:257/4				
Система координат МСК-67, зона 1				
Номер точки	Координаты, м		Описание закрепления на местности	Средняя квадратичная погрешность определения координат характерных точек границ земельного участка, м
	X	Y		
1	2	3	4	5
1	464695.05	1209518.06	-	7.5
2	464689.95	1209529.32	-	-
3	465231.34	1209645.27	-	-
4	465233.33	1209635.83	-	7.5
5	465105.98	1209614.06	-	7.5
6	464867.49	1209561.9	-	7.5
7	464868.7	1209555.81	-	0.3
8	464695.05	1209518.06	-	7.5

полное наименование должности	подпись	инициалы, фамилия

М.П.

Земельный участок			
вид объекта недвижимости			
Лист №4 Раздел 4.2	Всего листов раздела 4.2: 4	Всего разделов: 8	Всего листов выписки: 20

26 ноября 2020г. № КУВИ-002/2020-43090966

Кадастровый номер: 67:18:0010302:257

Сведения о характерных точках границы части (частей) земельного участка			
Учетный номер части: 67:18:0010302:257/5			
Система координат МСК-67, зона I			

Номер точки	Координаты, м		Описание закрепления на местности	Средняя квадратичная погрешность определения координат характерных точек границ земельного участка, м
	X	Y		
1	2	3	4	5
1	464965.32	1209778.6	-	0.3
2	464967.64	1209778.92	-	0.3
3	464967.32	1209781.24	-	0.3
4	464964.99	1209780.92	-	0.3
5	464965.32	1209778.6	-	0.3
1	464819.52	1209762.48	-	0.3
2	464821.84	1209762.8	-	0.3
3	464821.52	1209765.12	-	0.3
4	464819.19	1209764.8	-	0.3
5	464819.52	1209762.48	-	0.3
1	464690.36	1209731.22	-	-
2	464692.09	1209741.11	-	7.5
3	465022.06	1209804.21	-	-
4	465066.21	1209809.11	-	-
5	465058.76	1209772.05	-	-
6	464690.36	1209731.22	-	-
1	465201.28	1209787.85	-	-
2	465128.11	1209779.74	-	-
3	465143.48	1209793.15	-	7.5
4	465184.13	1209822.18	-	-
5	465193.82	1209823.25	-	-
6	465201.28	1209787.85	-	-

полное наименование должности	подпись	инициалы, фамилия

М.П.