

Выписка из Единого государственного реестра недвижимости об объекте недвижимости

Сведения о характеристиках объекта недвижимости

На основании запроса от 14.07.2020, поступившего на рассмотрение 14.07.2020, сообщаем, что согласно записям Единого государственного реестра недвижимости:

Раздел 1 Лист 1

Земельный участок			
вид объекта недвижимости			
Лист №1	Раздел 1	Всего листов раздела 1: 2	Всего разделов: 8
Всего листов выписки: 14			
14 июля 2020г. № КУВИ-002/2020-6993539			
Кадастровый номер:	67:22:1250101:4		
Номер кадастрового квартала:	67:22:1250101		
Дата присвоения кадастрового номера:	10.11.1998		
Ранее присвоенный государственный учетный номер:	Кадастровый номер 67:22:1250101:0004; 67:22:125 01 01:0004		
Адрес (местоположение):	Российская Федерация, Смоленская область, Хиславичский муниципальный район, Городищенское сельское поселение, д. Городище, ул. Цветочная, участок № 1		
Площадь, м2:	6400 +/- 56		
Кадастровая стоимость, руб.:	632832		
Кадастровые номера расположенных в пределах земельного участка объектов недвижимости:	67:22:1250101:219, 67:22:1250101:222, 67:22:1250101:236		
Кадастровые номера объектов недвижимости, из которых образован объект недвижимости:	данные отсутствуют		
Кадастровые номера образованных объектов недвижимости:	данные отсутствуют		
Категория земель:	Земли населенных пунктов		
Виды разрешенного использования:	стационарное медицинское обслуживание		
Сведения о кадастровом инженеру:	данные отсутствуют		
Сведения о лесах, водных объектах и об иных природных объектах, расположенных в пределах земельного участка:	данные отсутствуют		
Сведения о том, что земельный участок полностью или частично расположен в границах зоны с особыми условиями использования территории или территории объекта культурного наследия:	данные отсутствуют		
Сведения о том, что земельный участок расположен в границах особой экономической зоны, территории опережающего социально-экономического развития, зоны территориального развития в Российской Федерации, игровой зоны:	данные отсутствуют		

полное наименование должности	подпись	инициалы, фамилия
-------------------------------	---------	-------------------

М.П.

Земельный участок			
вид объекта недвижимости			
Лист №2 Раздел 1	Всего листов раздела 1: 2	Всего разделов: 8	Всего листов выписки: 14
14 июля 2020г. № КУВИ-002/2020-6993539			
Кадастровый номер:		67:22:1250101:4	
Сведения о том, что земельный участок расположен в границах особо охраняемой природной территории, охотничьих угодий, лесничеств, лесопарков:		данные отсутствуют	
Сведения о результатах проведения государственного земельного надзора:		данные отсутствуют	
Сведения о расположении земельного участка в границах территории, в отношении которой утвержден проект межевания территории:		данные отсутствуют	
Условный номер земельного участка:		данные отсутствуют	
Сведения о принятии акта и (или) заключении договора, предусматривающих предоставление в соответствии с земельным законодательством исполнительным органом государственным органом власти или органом местного самоуправления, находящегося в государственной или муниципальной собственности земельного участка для строительства наемного дома социального использования или наемного дома коммерческого использования:		данные отсутствуют	
Сведения о том, что земельный участок или земельные участки образованы на основании решения об изъятии земельного участка и (или) расположенного на нем объекта недвижимости для государственных или муниципальных нужд:		данные отсутствуют	
Сведения о том, что земельный участок образован из земель или земельного участка, государственная собственность на которые не разграничена:		данные отсутствуют	
Сведения о наличии земельного спора о местоположении границ земельных участков:		данные отсутствуют	
Статус записи об объекте недвижимости:		Сведения об объекте недвижимости имеют статус "актуальные, ранее учтенные"	
Особые отметки:		данные отсутствуют	
Получатель выписки:		Куцабина Ольга Владимировна (представитель заявителя), Заявитель: АДМИНИСТРАЦИЯ МУНИЦИПАЛЬНОГО ОБРАЗОВАНИЯ "ХИСЛАВИЧСКИЙ РАЙОН" СМОЛЕНСКОЙ ОБЛАСТИ	

полное наименование должности	подпись	инициалы, фамилия

М.П.

## Выписка из Единого государственного реестра недвижимости об объекте недвижимости

## Сведения о зарегистрированных правах

Земельный участок			
вид объекта недвижимости			
Лист №1 Раздел 2	Всего листов раздела 2: 2	Всего разделов: 8	Всего листов выписки: 14
14 июля 2020г. № КУВИ-002/2020-6993539			
Кадастровый номер:		67:22:1250101:4	

1	Правообладатель (правообладатели):	1.1	Смоленское областное государственное бюджетное учреждение "Хиславичский комплексный центр социального обслуживания населения", ИНН: 6718004683
2	Вид, номер и дата государственной регистрации права:	2.1	Постоянное (бессрочное) пользование 67-67/005-67/005/051/2016-353/2 26.02.2016 15:15:32
3	Ограничение прав и обременение объекта недвижимости:	не зарегистрировано	
1	Правообладатель (правообладатели):	1.2	Смоленская область
2	Вид, номер и дата государственной регистрации права:	2.2	Собственность 67-67-05/019/2008-086 07.02.2008 00:00:00
3	Ограничение прав и обременение объекта недвижимости:	не зарегистрировано	
4	Договоры участия в долевом строительстве:	не зарегистрировано	
5	Заявленные в судебном порядке права требования:	данные отсутствуют	
6	Сведения о возражении в отношении зарегистрированного права:	данные отсутствуют	
7	Сведения о наличии решения об изъятии объекта недвижимости для государственных и муниципальных нужд:	данные отсутствуют	
8	Сведения о невозможности государственной регистрации без личного участия правообладателя или его законного представителя:	данные отсутствуют	
9	Правопритязания и сведения о наличии поступивших, но не рассмотренных заявлений о проведении государственной регистрации права (перехода, прекращения права), ограничения права или обременения объекта недвижимости, сделки в отношении объекта недвижимости	отсутствуют	

полное наименование должности	подпись	инициалы, фамилия
-------------------------------	---------	-------------------

М.П.

Земельный участок			
вид объекта недвижимости			
Лист №2 Раздел 2	Всего листов раздела 2: 2	Всего разделов: 8	Всего листов выписки: 14
14 июля 2020г. № КУВИ-002/2020-6993539			
Кадастровый номер:		67:22:1250101:4	
10	Сведения об осуществлении государственной регистрации сделки, права, ограничения права без необходимого в силу закона согласия третьего лица, органа:	данные отсутствуют	
11	Сведения о невозможности государственной регистрации перехода, прекращения, ограничения права на земельный участок из земель сельскохозяйственного назначения:	данные отсутствуют	

полное наименование должности	подпись	инициалы, фамилия

М.П.

Выписка из Единого государственного реестра недвижимости об объекте недвижимости  
 Описание местоположения земельного участка

Земельный участок			
вид объекта недвижимости			
Лист №1 Раздел 3	Всего листов раздела 3: 1	Всего разделов: 8	Всего листов выписки: 14
14 июля 2020г. № КУВИ-002/2020-6993539			
Кадастровый номер:		67:22:1250101:4	

План (чертеж, схема) земельного участка



Масштаб 1:800

Условные обозначения:

полное наименование должности	подпись	инициалы, фамилия

М.П.

## Выписка из Единого государственного реестра недвижимости об объекте недвижимости

## Описание местоположения земельного участка

Земельный участок			
вид объекта недвижимости			
Лист №1 Раздел 3.1	Всего листов раздела 3.1: 1	Всего разделов: 8	Всего листов выписки: 14
14 июля 2020г. № КУВИ-002/2020-6993539			
Кадастровый номер:		67:22:1250101:4	

Описание местоположения границ земельного участка							
№ п/п	Номер точки		Дирекционный угол	Горизонтальное проложение, м	Описание закрепления на местности	Кадастровые номера смежных участков	Сведения об адресах правообладателей смежных земельных участков
	начальн ая	конечн ая					
1	2	3	4	5	6	7	8
1	1.1.1	1.1.2	52°47.8`	8.91	данные отсутствуют	данные отсутствуют	данные отсутствуют
2	1.1.2	1.1.3	58°32.0`	11.72	данные отсутствуют	данные отсутствуют	данные отсутствуют
3	1.1.3	1.1.4	55°52.4`	23.65	данные отсутствуют	данные отсутствуют	данные отсутствуют
4	1.1.4	1.1.5	93°34.0`	12.05	данные отсутствуют	данные отсутствуют	данные отсутствуют
5	1.1.5	1.1.6	124°58.9`	37.88	данные отсутствуют	данные отсутствуют	данные отсутствуют
6	1.1.6	1.1.7	153°23.9`	13.96	данные отсутствуют	данные отсутствуют	данные отсутствуют
7	1.1.7	1.1.8	211°26.2`	44.44	данные отсутствуют	данные отсутствуют	данные отсутствуют
8	1.1.8	1.1.9	248°39.7`	43.15	данные отсутствуют	данные отсутствуют	данные отсутствуют
9	1.1.9	1.1.10	292°37.7`	37.19	данные отсутствуют	данные отсутствуют	данные отсутствуют
10	1.1.10	1.1.11	310°8.1`	22.26	данные отсутствуют	данные отсутствуют	данные отсутствуют
11	1.1.11	1.1.12	294°36.7`	5.38	данные отсутствуют	данные отсутствуют	данные отсутствуют
12	1.1.12	1.1.13	24°29.1`	16.14	данные отсутствуют	данные отсутствуют	данные отсутствуют
13	1.1.13	1.1.14	114°36.7`	5.38	данные отсутствуют	данные отсутствуют	данные отсутствуют
14	1.1.14	1.1.1	47°8.6`	30.05	данные отсутствуют	данные отсутствуют	данные отсутствуют

полное наименование должности	подпись	инициалы, фамилия
-------------------------------	---------	-------------------

М.П.

## Выписка из Единого государственного реестра недвижимости об объекте недвижимости

## Описание местоположения земельного участка

Земельный участок			
вид объекта недвижимости			
Лист №1 Раздел 3.2	Всего листов раздела 3.2: 1	Всего разделов: 8	Всего листов выписки: 14
14 июля 2020г. № КУВИ-002/2020-6993539			
Кадастровый номер:		67:22:1250101:4	

Сведения о характерных точках границы земельного участка				
Система координат 67.1				
Номер точки	Координаты, м		Описание закрепления на местности	Средняя квадратичная погрешность определения координат характерных точек границ земельного участка, м
	X	Y		
1	2	3	4	5
1	382189.07	1217727.28	-	0.3
2	382194.46	1217734.38	-	0.3
3	382200.58	1217744.38	-	0.3
4	382213.85	1217763.96	-	0.3
5	382213.1	1217775.99	-	0.3
6	382191.38	1217807.03	-	0.3
7	382178.9	1217813.28	-	0.3
8	382140.98	1217790.1	-	0.3
9	382125.28	1217749.91	-	0.3
10	382139.59	1217715.58	-	0.3
11	382153.94	1217698.56	-	0.3
12	382156.18	1217693.67	-	0.3
13	382170.87	1217700.36	-	0.3
14	382168.63	1217705.25	-	0.3
15	382189.07	1217727.28	-	0.3

полное наименование должности	подпись	инициалы, фамилия
-------------------------------	---------	-------------------

М.П.

Выписка из Единого государственного реестра недвижимости об объекте недвижимости  
Сведения о частях земельного участка

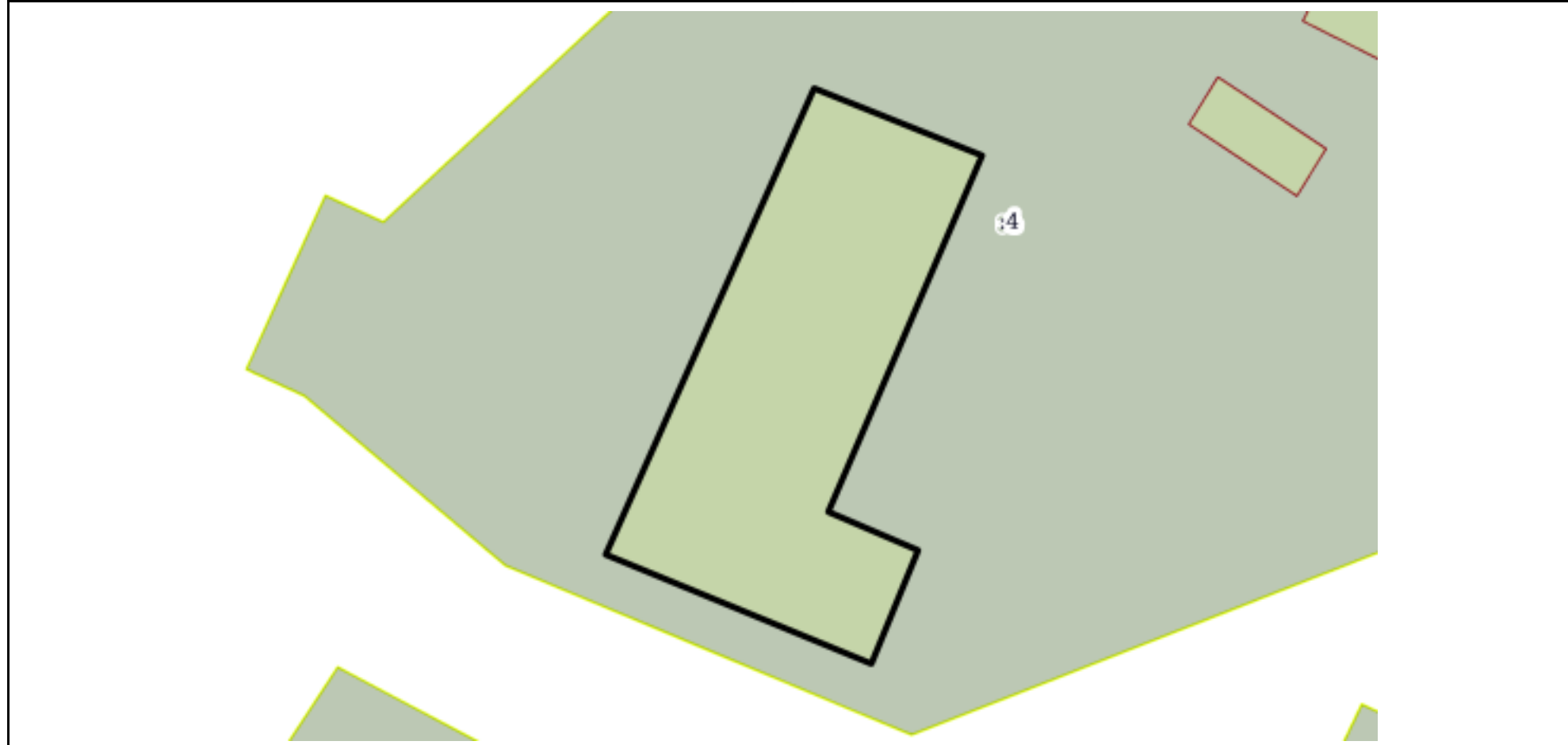
Земельный участок			
вид объекта недвижимости			

Лист №1 Раздел 4	Всего листов раздела 4: 3	Всего разделов: 8	Всего листов выписки: 14
------------------	---------------------------	-------------------	--------------------------

14 июля 2020г. № КУВИ-002/2020-6993539

Кадастровый номер: 67:22:1250101:4

План (чертеж, схема) части земельного участка      Учетный номер части: 67:22:1250101:4/1



Масштаб 1:500      Условные обозначения:

полное наименование должности	подпись	инициалы, фамилия

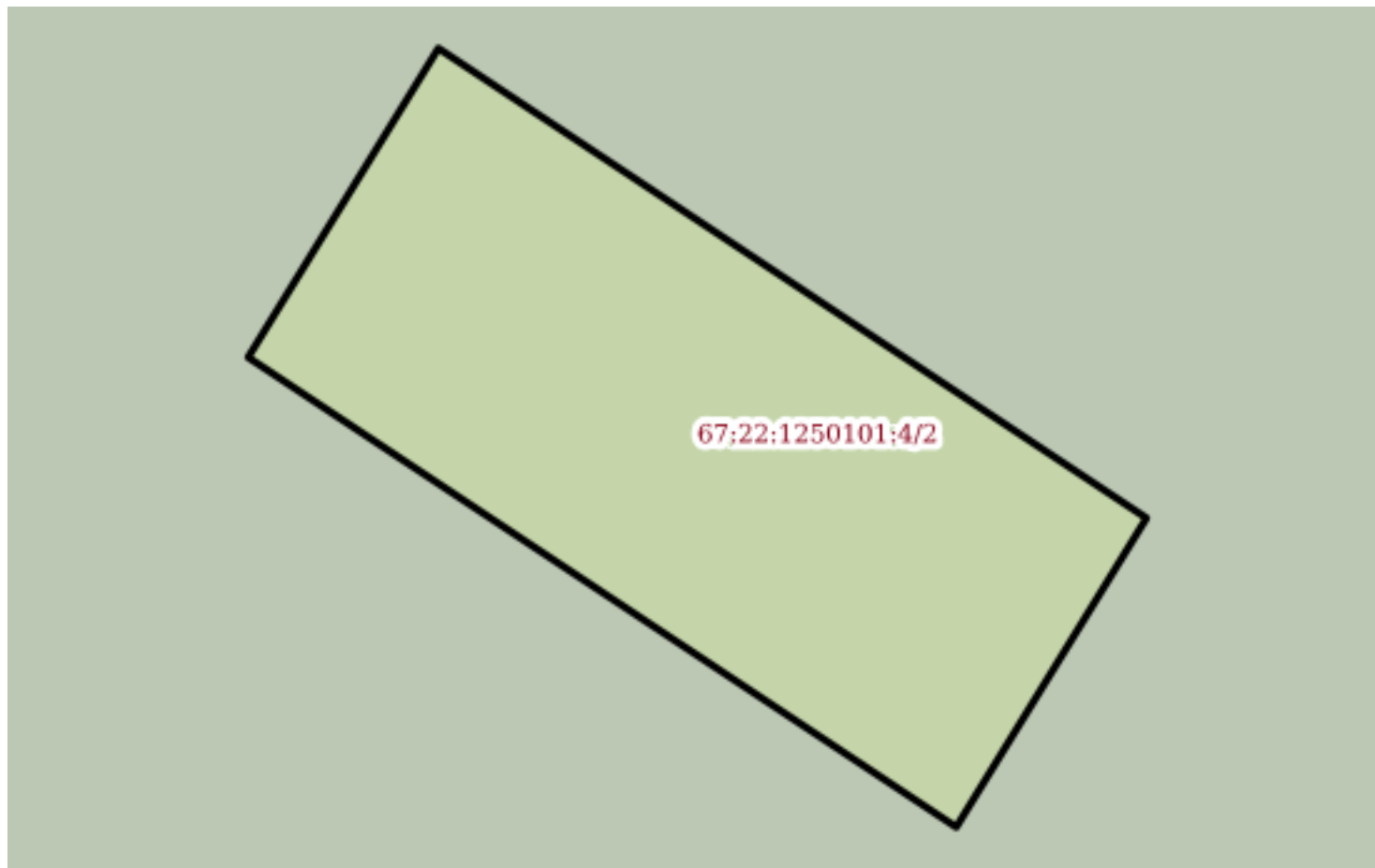
М.П.



Земельный участок			
вид объекта недвижимости			
Лист №2 Раздел 4	Всего листов раздела 4: 3	Всего разделов: 8	Всего листов выписки: 14
14 июля 2020г. № КУВИ-002/2020-6993539			
Кадастровый номер:		67:22:1250101:4	

План (чертеж, схема) части земельного участка

Учетный номер части: 67:22:1250101:4/2



Масштаб 1:90

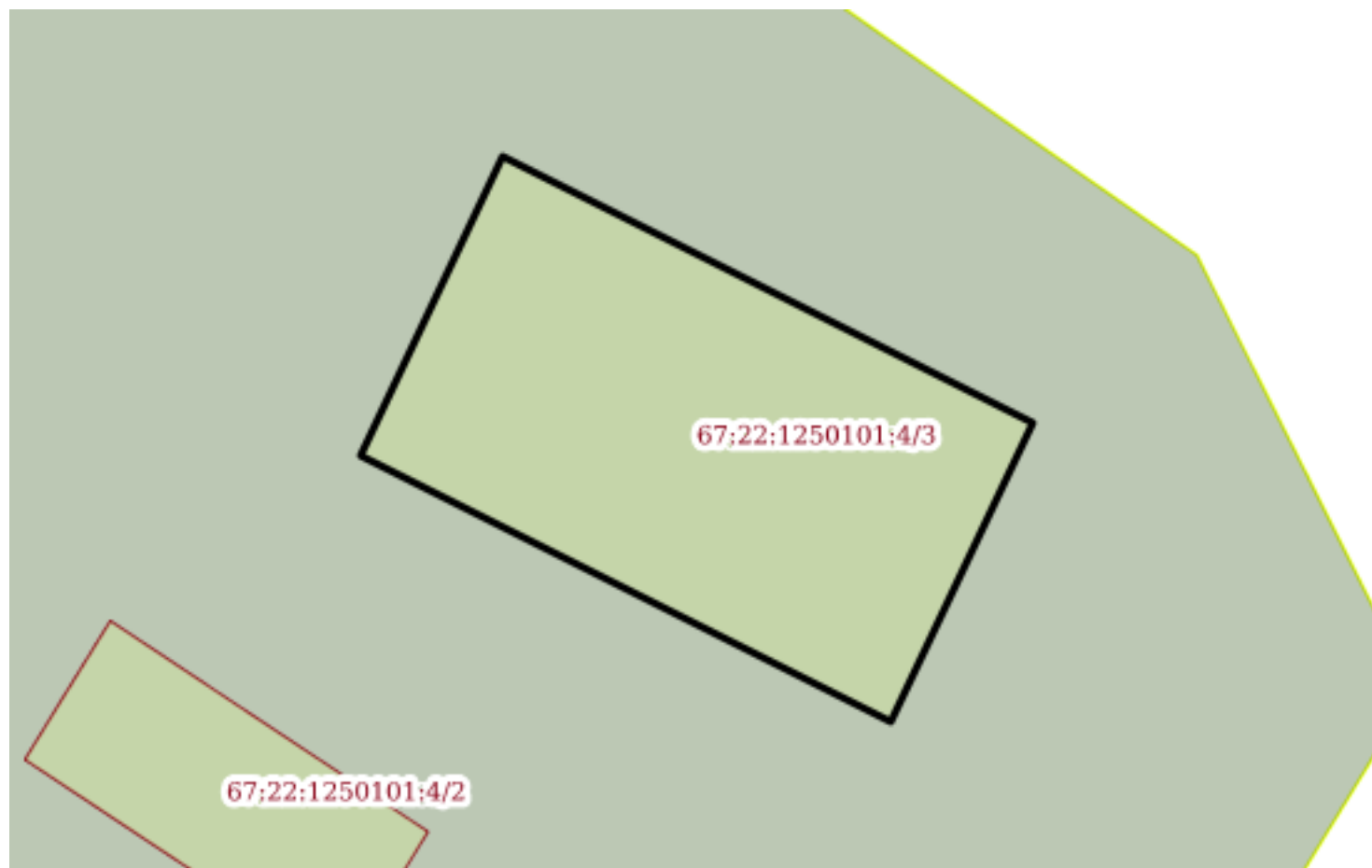
Условные обозначения:

полное наименование должности	подпись	инициалы, фамилия
-------------------------------	---------	-------------------

М.П.

Земельный участок			
вид объекта недвижимости			
Лист №3 Раздел 4	Всего листов раздела 4: 3	Всего разделов: 8	Всего листов выписки: 14
14 июля 2020г. № КУВИ-002/2020-6993539			
Кадастровый номер:		67:22:1250101:4	

План (чертеж, схема) части земельного участка      Учетный номер части: 67:22:1250101:4/3



Масштаб 1:200      Условные обозначения:

полное наименование должности	подпись	инициалы, фамилия
-------------------------------	---------	-------------------

М.П.

Выписка из Единого государственного реестра недвижимости об объекте недвижимости  
Сведения о частях земельного участка

Земельный участок			
вид объекта недвижимости			

Лист №1 Раздел 4.1	Всего листов раздела 4.1: 1	Всего разделов: 8	Всего листов выписки: 14
--------------------	-----------------------------	-------------------	--------------------------

14 июля 2020г. № КУВИ-002/2020-6993539

Кадастровый номер: 67:22:1250101:4

Учетный номер части	Площадь, м2	Содержание ограничения в использовании или ограничения права на объект недвижимости или обременения объекта недвижимости
1	2	3
67:22:1250101:4/1	760	данные отсутствуют
67:22:1250101:4/2	51	данные отсутствуют
67:22:1250101:4/3	162	данные отсутствуют

полное наименование должности	подпись	инициалы, фамилия

М.П.

Выписка из Единого государственного реестра недвижимости об объекте недвижимости  
Сведения о частях земельного участка

Земельный участок			
вид объекта недвижимости			
Лист №1 Раздел 4.2	Всего листов раздела 4.2: 3	Всего разделов: 8	Всего листов выписки: 14
14 июля 2020г. № КУВИ-002/2020-6993539			
Кадастровый номер:		67:22:1250101:4	

Сведения о характерных точках границы части (частей) земельного участка				
Учетный номер части: 67:22:1250101:4/1				
Система координат МСК 67				
Номер точки	Координаты, м		Описание закрепления на местности	Средняя квадратичная погрешность определения координат характерных точек границ земельного участка, м
	X	Y		
1	2	3	4	5
1	382140.52	1217724.06	-	0.3
2	382131.29	1217746.52	-	0.3
3	382140.88	1217750.47	-	0.3
4	382144.13	1217742.88	-	0.3
5	382174.25	1217755.88	-	0.3
6	382179.93	1217741.68	-	0.3
7	382140.52	1217724.06	-	0.3

полное наименование должности	подпись	инициалы, фамилия
-------------------------------	---------	-------------------

М.П.

Земельный участок				
вид объекта недвижимости				
Лист №2 Раздел 4.2	Всего листов раздела 4.2: 3		Всего разделов: 8	Всего листов выписки: 14
14 июля 2020г. № КУВИ-002/2020-6993539				
Кадастровый номер:			67:22:1250101:4	
Сведения о характерных точках границы части (частей) земельного участка				
Учетный номер части: 67:22:1250101:4/2				
Система координат МСК_67				
Номер точки	Координаты, м		Описание закрепления на местности	Средняя квадратичная погрешность определения координат характерных точек границ земельного участка, м
	X	Y		
1	2	3	4	5
1	382170.84	1217782.49	-	0.3
2	382176.89	1217773.37	-	0.3
3	382180.87	1217775.82	-	0.3
4	382174.82	1217784.94	-	0.3
5	382170.84	1217782.49	-	0.3

полное наименование должности	подпись	инициалы, фамилия
-------------------------------	---------	-------------------

М.П.

Земельный участок				
вид объекта недвижимости				
Лист №3	Раздел 4.2	Всего листов раздела 4.2: 3	Всего разделов: 8	Всего листов выписки: 14
14 июля 2020г. № КУВИ-002/2020-6993539				
Кадастровый номер:		67:22:1250101:4		
Сведения о характерных точках границы части (частей) земельного участка				
Учетный номер части: 67:22:1250101:4/3				
Система координат МСК_67				
Номер точки	Координаты, м		Описание закрепления на местности	Средняя квадратичная погрешность определения координат характерных точек границ земельного участка, м
	X	Y		
1	2	3	4	5
1	382177.98	1217798.24	-	0.3
2	382185.62	1217783.01	-	0.3
3	382194.21	1217787.09	-	0.3
4	382186.56	1217802.32	-	0.3
5	382177.98	1217798.24	-	0.3

полное наименование должности	подпись	инициалы, фамилия
-------------------------------	---------	-------------------

М.П.