

Филиал Федерального государственного бюджетного учреждения «Федеральная кадастровая палата Федеральной службы государственной регистрации, кадастра и картографии» по Смоленской области  
полное наименование органа регистрации прав

Выписка из Единого государственного реестра недвижимости об объекте недвижимости

Сведения о характеристиках объекта недвижимости

На основании запроса от 05.07.2022, поступившего на рассмотрение 05.07.2022, сообщаем, что согласно записям Единого государственного реестра недвижимости:

Раздел 1 Лист 1

Земельный участок			
вид объекта недвижимости			

Лист № 1 раздела 1	Всего листов раздела 1: 3	Всего разделов: 8	Всего листов выписки: 13
--------------------	---------------------------	-------------------	--------------------------

06.07.2022г. № КУВИ-001/2022-111536398	
Кадастровый номер:	67:02:1760101:238
Номер кадастрового квартала:	67:02:1760101
Дата присвоения кадастрового номера:	28.04.2015

Ранее присвоенный государственный учетный номер:	данные отсутствуют
Местоположение:	Российская Федерация, Смоленская область, Вяземский район, Ермолинское сельское поселение, деревня Успенское
Площадь:	306 +/- 6
Кадастровая стоимость, руб.:	170261.46
Кадастровые номера расположенных в пределах земельного участка объектов недвижимости:	67:02:0010130:250
Кадастровые номера объектов недвижимости, из которых образован объект недвижимости:	данные отсутствуют
Кадастровые номера образованных объектов недвижимости:	данные отсутствуют
Категория земель:	Земли населенных пунктов
Виды разрешенного использования:	для размещения и обслуживания здания фельдшерско-акушерского пункта
Сведения о кадастровом инженеру:	данные отсутствуют
Сведения о лесах, водных объектах и об иных природных объектах, расположенных в пределах земельного участка:	данные отсутствуют
Сведения о том, что земельный участок полностью расположен в границах зоны с особыми условиями использования территории, территории объекта культурного наследия, публичного сервитута:	данные отсутствуют
Сведения о том, что земельный участок расположен в границах особой экономической зоны, территории опережающего социально-экономического развития, зоны территориального развития в Российской Федерации, игровой зоны:	данные отсутствуют

полное наименование должности	подпись	инициалы, фамилия
-------------------------------	---------	-------------------

М.П.

Земельный участок			
вид объекта недвижимости			
Лист № 2 раздела 1	Всего листов раздела 1: 3	Всего разделов: 8	Всего листов выписки: 13
06.07.2022г. № КУВИ-001/2022-111536398			
Кадастровый номер:		67:02:1760101:238	
Сведения о том, что земельный участок расположен в границах особо охраняемой природной территории, охотничьих угодий, лесничеств:	данные отсутствуют		
Сведения о результатах проведения государственного земельного надзора:	данные отсутствуют		
Сведения о расположении земельного участка в границах территории, в отношении которой утвержден проект межевания территории:	данные отсутствуют		
Условный номер земельного участка:	данные отсутствуют		
Сведения о принятии акта и (или) заключении договора, предусматривающих предоставление в соответствии с земельным законодательством исполнительным органом государственным органом власти или органом местного самоуправления, находящегося в государственной или муниципальной собственности земельного участка для строительства наемного дома социального использования или наемного дома коммерческого использования:	данные отсутствуют		
Сведения о том, что земельный участок или земельные участки образованы на основании решения об изъятии земельного участка и (или) расположенного на нем объекта недвижимости для государственных или муниципальных нужд:	данные отсутствуют		
Сведения о том, что земельный участок образован из земель или земельного участка, государственная собственность на которые не разграничена:	данные отсутствуют		
Сведения о наличии земельного спора о местоположении границ земельных участков:	данные отсутствуют		
Статус записи об объекте недвижимости:	Сведения об объекте недвижимости имеют статус "временные". Дата истечения временного характера сведений об объекте недвижимости: 01.03.2022.		
Особые отметки:	Для данного земельного участка обеспечен доступ посредством земельного участка (земельных участков) с кадастровым номером (кадастровыми номерами): Земли общего пользования. Сведения об ограничениях права на объект недвижимости, обременениях данного объекта, не зарегистрированных в реестре прав, ограничений прав и обременений недвижимого имущества: вид ограничения (обременения): ограничения прав на земельный участок, предусмотренные статьей 56 Земельного кодекса Российской Федерации; срок действия: с 11.11.2019; реквизиты документа-основания: документ, содержащий необходимые для внесения в государственный кадастр недвижимости сведения об установлении или изменении территориальной зоны или зоны с особыми условиями использования		
полное наименование должности	подпись	инициалы, фамилия	

Земельный участок			
вид объекта недвижимости			
Лист № 3 раздела 1	Всего листов раздела 1: 3	Всего разделов: 8	Всего листов выписки: 13
06.07.2022г. № КУВИ-001/2022-111536398			
Кадастровый номер:		67:02:1760101:238	
		территорий, либо об отмене установления такой зоны от 08.11.2019 № б/н; документ, воспроизводящий сведения, содержащиеся в решении об установлении или изменении границ зон с особыми условиями использования территорий от 08.11.2019 № б/н; о порядке установления охранных зон объектов электросетевого хозяйства и особых условий использования земельных участков, расположенных в границах таких зон от 24.02.2009 № 160; о некоторых вопросах установления охранных зон объектов электросетевого хозяйства от 26.08.2013 № 736; об электроэнергетике от 26.03.2003 № 35-ФЗ.	
Получатель выписки:		Департамент Смоленской области по информационным технологиям	

полное наименование должности	подпись	инициалы, фамилия

М.П.

## Выписка из Единого государственного реестра недвижимости об объекте недвижимости

## Сведения о зарегистрированных правах

Земельный участок			
вид объекта недвижимости			
Лист № 1 раздела 2	Всего листов раздела 2: 2	Всего разделов: 8	Всего листов выписки: 13
06.07.2022г. № КУВИ-001/2022-111536398			
Кадастровый номер:		67:02:1760101:238	

1	Правообладатель (правообладатели):	1.1	Смоленская область
2	Вид, номер, дата и время государственной регистрации права:	2.1	Собственность 67:02:1760101:238-67/062/2021-1 21.12.2021 15:32:35
3	Сведения об осуществлении государственной регистрации сделки, права без необходимого в силу закона согласия третьего лица, органа:	3.1	данные отсутствуют
4	Ограничение прав и обременение объекта недвижимости:	не зарегистрировано	
5	Договоры участия в долевом строительстве:	не зарегистрировано	
6	Заявленные в судебном порядке права требования:	данные отсутствуют	
7	Сведения о возражении в отношении зарегистрированного права:	данные отсутствуют	
8	Сведения о наличии решения об изъятии объекта недвижимости для государственных и муниципальных нужд:	данные отсутствуют	
9	Сведения о невозможности государственной регистрации без личного участия правообладателя или его законного представителя:	данные отсутствуют	
10	Правопритязания и сведения о наличии поступивших, но не рассмотренных заявлений о проведении государственной регистрации права (перехода, прекращения права), ограничения права или обременения объекта недвижимости, сделки в отношении объекта недвижимости:	отсутствуют	

полное наименование должности	подпись	инициалы, фамилия
-------------------------------	---------	-------------------

М.П.

Земельный участок			
вид объекта недвижимости			
Лист № 2 раздела 2	Всего листов раздела 2: 2	Всего разделов: 8	Всего листов выписки: 13
06.07.2022г. № КУВИ-001/2022-111536398			
Кадастровый номер:		67:02:1760101:238	
11	Сведения о невозможности государственной регистрации перехода, прекращения, ограничения права на земельный участок из земель сельскохозяйственного назначения:	данные отсутствуют	

полное наименование должности	подпись	инициалы, фамилия
-------------------------------	---------	-------------------

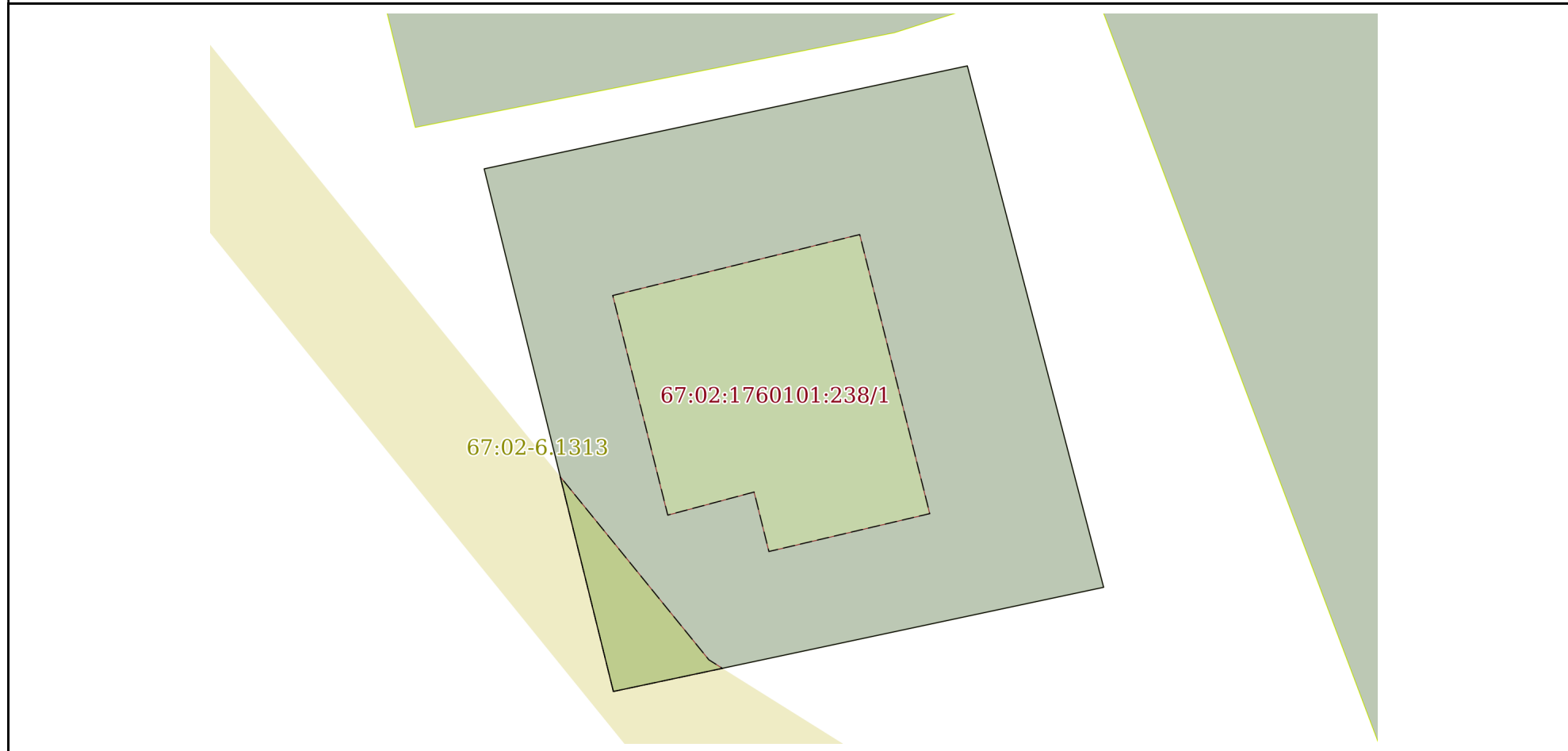
М.П.

Выписка из Единого государственного реестра недвижимости об объекте недвижимости

Описание местоположения земельного участка

Земельный участок			
вид объекта недвижимости			
Лист № 1 раздела 3	Всего листов раздела 3: 1	Всего разделов: 8	Всего листов выписки: 13
06.07.2022г. № КУВИ-001/2022-111536398			
Кадастровый номер:		67:02:1760101:238	

План (чертеж, схема) земельного участка



Масштаб 1:200      Условные обозначения:

полное наименование должности	подпись	инициалы, фамилия
-------------------------------	---------	-------------------

М.П.

## Выписка из Единого государственного реестра недвижимости об объекте недвижимости

## Описание местоположения земельного участка

Земельный участок			
вид объекта недвижимости			
Лист № 1 раздела 3.1	Всего листов раздела 3.1: 1	Всего разделов: 8	Всего листов выписки: 13
06.07.2022г. № КУВИ-001/2022-111536398			
Кадастровый номер:		67:02:1760101:238	

Описание местоположения границ земельного участка							
№ п/п	Номер точки		Дирекционный угол	Горизонтальное проложение, м	Описание закрепления на местности	Кадастровые номера смежных участков	Сведения об адресах правообладателей смежных земельных участков
	начальная	конечная					
1	2	3	4	5	6	7	8
1	1.1.1	1.1.2	77°58.6`	16.71	—	данные отсутствуют	данные отсутствуют
2	1.1.2	1.1.3	165°20.3`	18.21	—	данные отсутствуют	данные отсутствуют
3	1.1.3	1.1.4	258°0.8`	16.95	—	данные отсутствуют	данные отсутствуют
4	1.1.4	1.1.1	346°6.1`	18.19	—	данные отсутствуют	данные отсутствуют

полное наименование должности	подпись	инициалы, фамилия

М.П.

## Выписка из Единого государственного реестра недвижимости об объекте недвижимости

## Описание местоположения земельного участка

Земельный участок			
вид объекта недвижимости			
Лист № 1 раздела 3.2	Всего листов раздела 3.2: 1	Всего разделов: 8	Всего листов выписки: 13
06.07.2022г. № КУВИ-001/2022-111536398			
Кадастровый номер:		67:02:1760101:238	

Сведения о характерных точках границы земельного участка				
Система координат 67.2				
Номер точки	Координаты, м		Описание закрепления на местности	Средняя квадратичная погрешность определения координат характерных точек границ земельного участка, м
	X	Y		
1	2	3	4	5
1	523036.89	2198798.24	—	0.1
2	523040.37	2198814.58	—	0.1
3	523022.75	2198819.19	—	0.1
4	523019.23	2198802.61	—	0.1
1	523036.89	2198798.24	—	0.1

полное наименование должности	подпись	инициалы, фамилия

М.П.



Выписка из Единого государственного реестра недвижимости об объекте недвижимости  
Сведения о частях земельного участка

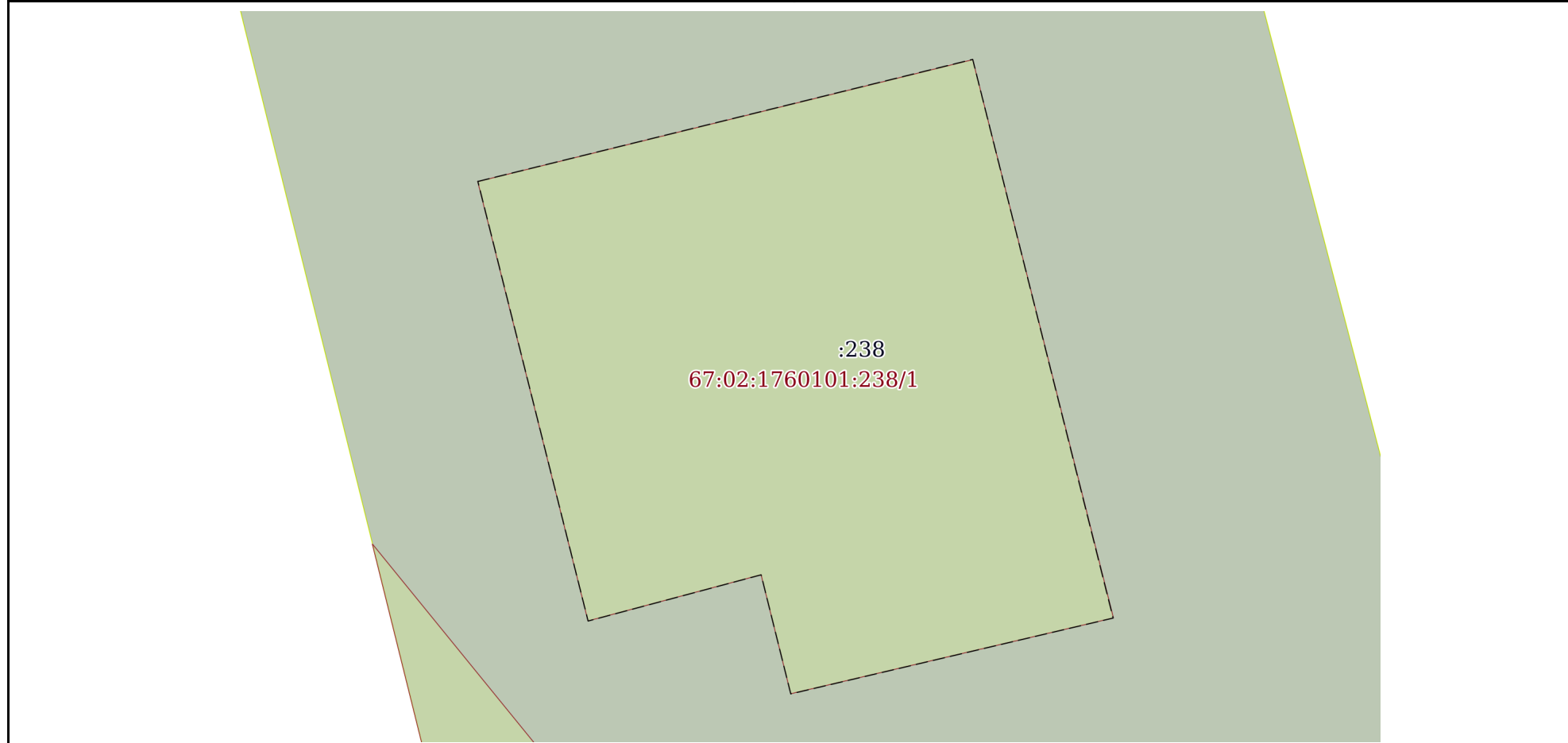
Земельный участок			
вид объекта недвижимости			

Лист № 1 раздела 4	Всего листов раздела 4: 2	Всего разделов: 8	Всего листов выписки: 13
--------------------	---------------------------	-------------------	--------------------------

06.07.2022г. № КУВИ-001/2022-111536398

Кадастровый номер: 67:02:1760101:238

План (чертеж, схема) части земельного участка      Учетный номер части: 67:02:1760101:238/1

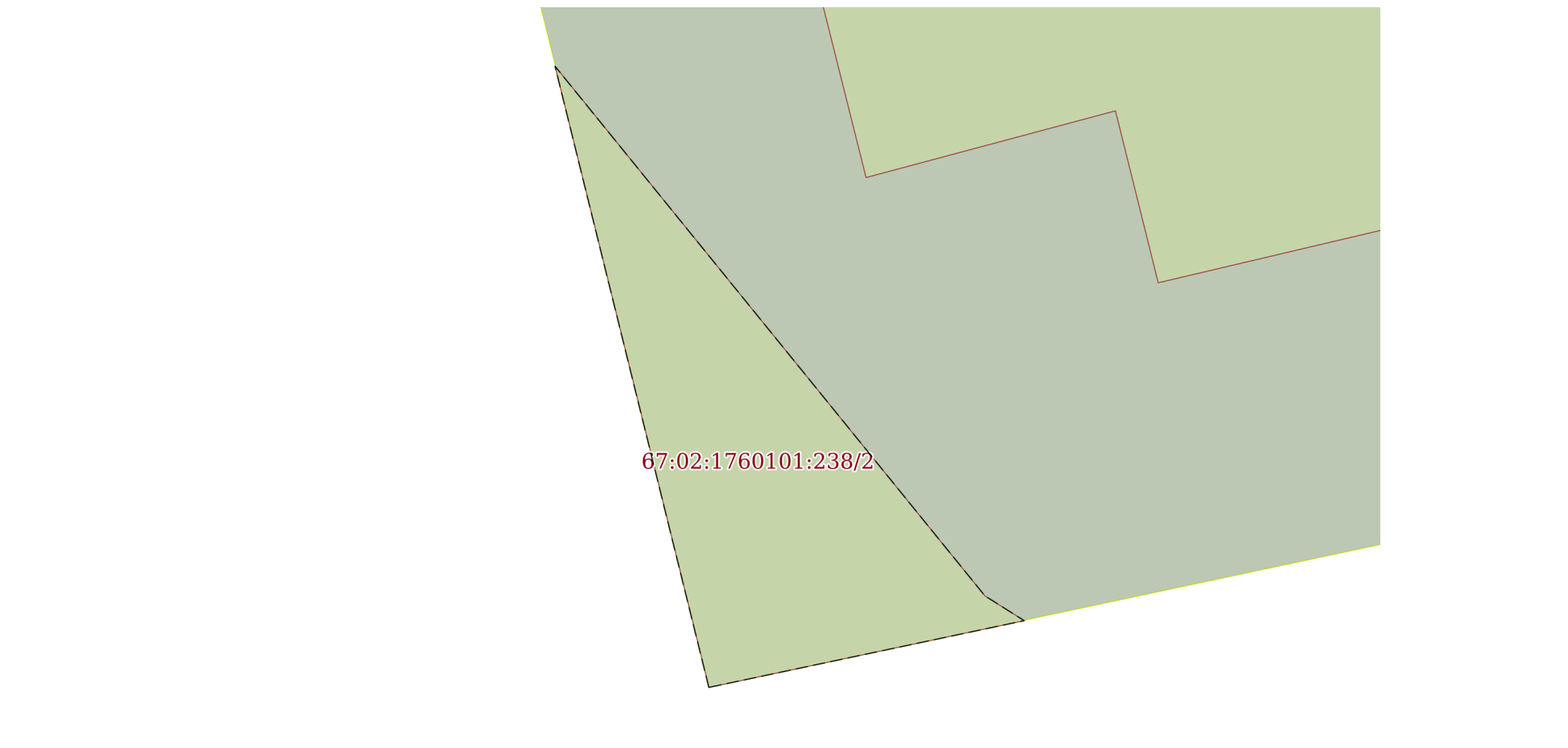


Масштаб 1:100      Условные обозначения:

полное наименование должности	подпись	инициалы, фамилия

М.П.

Земельный участок			
вид объекта недвижимости			
Лист № 2 раздела 4	Всего листов раздела 4: 2	Всего разделов: 8	Всего листов выписки: 13
06.07.2022г. № КУВИ-001/2022-111536398			
Кадастровый номер:		67:02:1760101:238	

План (чертеж, схема) части земельного участка	Учетный номер части: 67:02:1760101:238/2
	
Масштаб 1:70	Условные обозначения:

полное наименование должности	подпись	инициалы, фамилия
-------------------------------	---------	-------------------

М.П.

Выписка из Единого государственного реестра недвижимости об объекте недвижимости  
Сведения о частях земельного участка

Земельный участок			
вид объекта недвижимости			
Лист № 1 раздела 4.1	Всего листов раздела 4.1: 1	Всего разделов: 8	Всего листов выписки: 13
06.07.2022г. № КУВИ-001/2022-111536398			
Кадастровый номер:		67:02:1760101:238	

Учетный номер части	Площадь, м2	Содержание ограничения в использовании или ограничения права на объект недвижимости или обременения объекта недвижимости
1	2	3
67:02:1760101:238/1	77	данные отсутствуют
67:02:1760101:238/2	13	вид ограничения (обременения): ограничения прав на земельный участок, предусмотренные статьей 56 Земельного кодекса Российской Федерации; Срок действия: с 2019-11-11; реквизиты документа-основания: документ, содержащий необходимые для внесения в государственный кадастр недвижимости сведения об установлении или изменении территориальной зоны или зоны с особыми условиями использования территорий, либо об отмене установления такой зоны от 08.11.2019 № б/н; документ, воспроизводящий сведения, содержащиеся в решении об установлении или изменении границ зон с особыми условиями использования территорий от 08.11.2019 № б/н; о порядке установления охранных зон объектов электросетевого хозяйства и особых условий использования земельных участков, расположенных в границах таких зон от 24.02.2009 № 160; о некоторых вопросах установления охранных зон объектов электросетевого хозяйства от 26.08.2013 № 736; об электроэнергетике от 26.03.2003 № 35-ФЗ; Содержание ограничения (обременения): Содержание ограничений режима использования объектов недвижимости в границах зоны с особыми условиями использования территории установлено пп. 8 - 11 "Правил установления охранных зон объектов электросетевого хозяйства", утвержденных Постановлением Правительства Российской Федерации от 24.02.2009 г. №160 "О порядке установления охранных зон объектов электросетевого хозяйства и особых условий использования земельных участков, расположенных в границах таких зон"; Реестровый номер границы: 67:02-6.1313; Вид объекта реестра границ: Зона с особыми условиями использования территории; Вид зоны по документу: Зона с особыми условиями использования территории ВЛ №3 КТПП-1 Успенское ВЛ1009 Успенское; Тип зоны: Охранная зона инженерных коммуникаций

полное наименование должности	подпись	инициалы, фамилия
-------------------------------	---------	-------------------

М.П.

Выписка из Единого государственного реестра недвижимости об объекте недвижимости  
Сведения о частях земельного участка

Земельный участок			
вид объекта недвижимости			
Лист № 1 раздела 4.2	Всего листов раздела 4.2: 2	Всего разделов: 8	Всего листов выписки: 13
06.07.2022г. № КУВИ-001/2022-111536398			
Кадастровый номер:		67:02:1760101:238	

Сведения о характерных точках границы части (частей) земельного участка				
Учетный номер части: 67:02:1760101:238/1				
Система координат МСК 67				
Номер точки	Координаты, м		Описание закрепления на местности	Средняя квадратичная погрешность определения координат характерных точек границ земельного участка, м
	X	Y		
1	2	3	4	5
1	523032.61	2198802.59	—	0.1
2	523034.67	2198810.94	—	0.1
3	523025.24	2198813.31	—	0.1
4	523023.96	2198807.87	—	0.1
5	523025.97	2198807.37	—	0.1
6	523025.19	2198804.45	—	0.1
1	523032.61	2198802.59	—	0.1

полное наименование должности	подпись	инициалы, фамилия

М.П.

Земельный участок				
вид объекта недвижимости				
Лист № 2 раздела 4.2	Всего листов раздела 4.2: 2		Всего разделов: 8	Всего листов выписки: 13
06.07.2022г. № КУВИ-001/2022-111536398				
Кадастровый номер:			67:02:1760101:238	
Сведения о характерных точках границы части (частей) земельного участка				
Учетный номер части: 67:02:1760101:238/2				
Система координат				
Номер точки	Координаты, м		Описание закрепления на местности	Средняя квадратичная погрешность определения координат характерных точек границ земельного участка, м
	X	Y		
1	2	3	4	5
1	523019.23	2198802.61	-	-
2	523026.49	2198800.81	-	-
3	523020.3	2198805.84	-	-
4	523020.01	2198806.3	-	-
1	523019.23	2198802.61	-	-

полное наименование должности	подпись	инициалы, фамилия

М.П.