

Градостроительный план земельного участка

№

Р Ф - 6 7 - 0 - 5 7 - 0 - 0 0 - 2 0 2 2 - 0 0 0 1

Градостроительный план земельного участка подготовлен на основании:

письма И.о. начальника Департамента имущественных и земельных отношений Смоленской области Т.В. Яковенковой от 21.03.2022 № 00774/08

(реквизиты заявления правообладателя земельного участка, иного лица в случае, предусмотренном частью 1.1 статьи 57.3 Градостроительного кодекса Российской Федерации, с указанием ф.и.о. заявителя - физического лица, либо реквизиты заявления и наименование заявителя - юридического лица о выдаче градостроительного плана земельного участка)

Местонахождение земельного участка

Смоленская область

(субъект Российской Федерации)

Смоленская область, город Духовщина, Карла Маркса улица, .

(муниципальный район или городской округ)

(поселение)

Описание границ образуемого земельного участка:

Обозначение (номер) характерной точки	Перечень координат характерных точек в системе координат, используемой для ведения Единого государственного реестра недвижимости	
	X	Y
1	506779.43	1245392.67
2	506811.85	1245400.45
3	506799.99	1245446.46
4	506784.62	1245442.71
5	506776.18	1245469.85
6	506760.37	1245463.65
7	506762.34	1245456.55
8	506767.45	1245438.26

Кадастровый номер земельного участка (при наличии) или в случае, предусмотренном частью 1.1 статьи 57.3 Градостроительного кодекса Российской Федерации, условный номер образуемого земельного участка на основании утвержденных проекта межевания территории и (или) схемы расположения земельного участка или земельных участков на кадастровом плане территории:

67:7:0200202:0081

Площадь земельного участка: 2059,39 кв.м

Информация о расположенных в границах земельного участка объектах капитального строительства:

Информация о границах зоны планируемого размещения объекта капитального строительства в соответствии с утвержденным проектом планировки территории (при наличии)

Обозначение (номер) характерной точки	Перечень координат характерных точек в системе координат, используемой для ведения Единого государственного реестра недвижимости	
	X	Y


Реквизиты проекта планировки территории и (или) проекта межевания территории в случае, если земельный участок расположен в границах территории, в отношении которой утверждены проект планировки территории и (или) проект межевания территории

(указывается в случае, если земельный участок расположен в границах территории, в отношении которой утверждены проект планировки территории и (или) проект межевания территории)

Градостроительный план подготовлен и утвержден

главный специалист отдела строительства, архитектуры и жилищно-коммунального хозяйства Администрации муниципального образования "Духовщинский район" Смоленской области-главный архитектор

(ф.и.о., должность уполномоченного лица, наименование органа)



Ильяная Ирина Александровна

(расшифровка подписи)

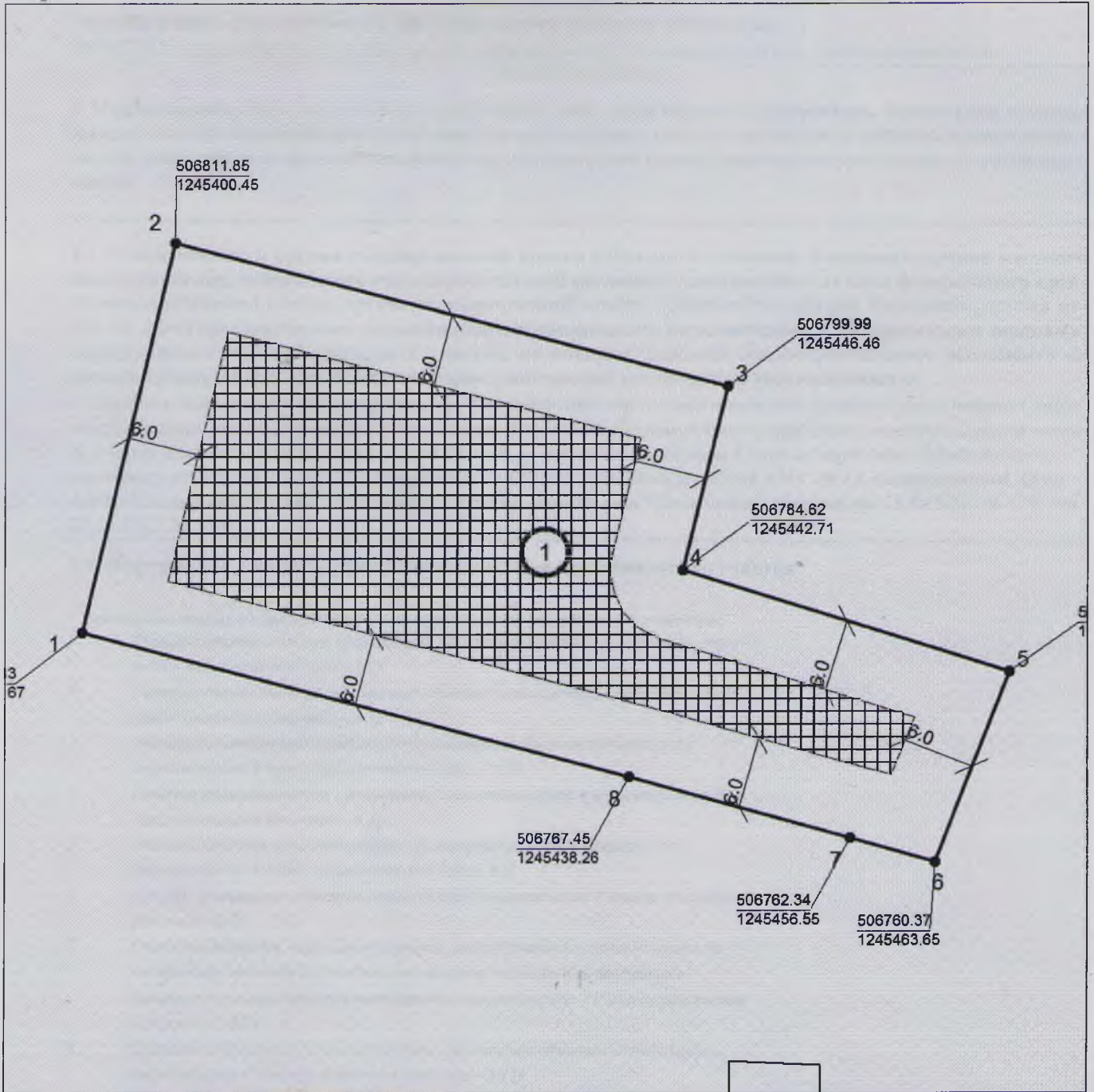
Дата выдачи 05.04.2022

(ДД.ММ.ГГТТ)



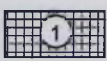




Чертёж градостроительного плана земельного участка и линий градостроительного регулирования



УСЛОВНЫЕ ОБОЗНАЧЕНИЯ:

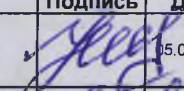

-  - границы земельного участка
-  - минимальные отступы от границ земельного участка для разрешения размещения кап. зданий
-  - границы, в пределах которых разрешается строительство ОКС

ОПИСАНИЕ ГРАНИЦ:

- от 1 до 2 - земли гос. собственности
- от 2 до 5 - зем. уч с кад. ном. 67:07:0200202:80
- от 5 до 6 - зем. уч. с кад. ном. 67:07:0200202:83
- от 6 до 1 - зем. уч с кад. ном. 67:07:0200202:82

Площадь 2059,39 кв.м

Масштаб 1:500

Должность	Ф.И.О.	Подпись	Дата	Наименование	Стадия	Лист	Листов
главный специалист	Ильяная И.А.		05.04.2022	'ГРАДОСТРОИТЕЛЬНЫЙ ПЛАН земельного участка Карла Маркса улица'		1	1
главный специалист	Ильяная И.А.		05.04.2022			отдел строительства, архитектуры и ЖКХ Администрации МО "Духовщинский район" Смоленской области	

Чертеж(и) градостроительного плана земельного участка разработан(ы)

04.04.2022 Администрация муниципального образования «Духовицкий район» Смоленской области

(дата, наименование организации)

2. Информация о градостроительном регламенте либо требованиях к назначению, параметрам и размещению объекта капитального строительства на земельном участке, на который действие градостроительного регламента не распространяется или для которого градостроительный регламент не устанавливается

2.1. Реквизиты акта органа государственной власти субъекта Российской Федерации, органа местного самоуправления, содержащего градостроительный регламент либо реквизиты акта федерального органа государственной власти, органа государственной власти субъекта Российской Федерации, органа местного самоуправления, иной организации, определяющего, в соответствии с федеральными законами, порядок использования земельного участка, на который действие градостроительного регламента не распространяется или для которого градостроительный регламент не устанавливается

Правила землепользования и застройки Духовицкого городского поселения Духовицкого района Смоленской области, утверждены решением Совета депутатов Духовицкого городского поселения Духовицкого района Смоленской области от 12.10.2010 № 37 (в редакции решения Совета депутатов Духовицкого городского поселения Духовицкого района Смоленской области от 27.04.2018 № 12, постановлений Администрации муниципального образования "Духовицкий район" Смоленской области от 18.06.2021 № 178, от 22.12.2021 № 384)

2.2. Информация о видах разрешенного использования земельного участка

основные виды разрешенного использования земельного участка:

- 1 Тяжелая промышленность - размещение объектов капитального строительства V класса опасности (код вида – 6.2)
- 2 Легкая промышленность - размещение объектов капитального строительства V класса опасности (код вида – 6.3)
- 3 Фармацевтическая промышленность - размещение объектов капитального строительства V класса опасности (код вида – 6.3.1)
- 4 Пищевая промышленность - размещение объектов пищевой промышленности V класса опасности (код вида – 6.4)
- 5 Нефтехимическая промышленность - размещение объектов капитального строительства V класса опасности (код вида – 6.5)
- 6 Склады - размещение объектов капитального строительства V класса опасности (код вида – 6.9)
- 7 Складские площадки - временное хранение, распределение и перевалка грузов (за исключением хранения стратегических запасов) на открытом воздухе (все вышеперечисленные объекты капитального строительства – V класса опасности) (код вида – 6.9.1)
- 8 Целлюлозно-бумажная промышленность - размещение объектов капитального строительства V класса опасности (код вида – 6.11)
- 9 Научно-производственная деятельность - размещение технологических, промышленных, агропромышленных парков, бизнес-инкубаторов (все вышеперечисленные объекты капитального строительства – V класса опасности) (код вида – 6.12)
- 10 Деловое управление - размещение объектов капитального строительства с целью: размещения объектов управленческой деятельности, не связанной с государственным или муниципальным управлением и оказанием услуг, а также с целью обеспечения совершения сделок, не требующих передачи товара в момент их совершения между организациями, в том числе биржевая деятельность (за исключением банковской и страховой деятельности) (код вида – 4.1)
- 11 Объекты торговли (торговые центры, торгово-развлекательные центры (комплексы) - размещение объектов капитального строительства, общей площадью свыше 5000 кв. м с целью размещения одной или нескольких организаций, осуществляющих продажу товаров, и (или) оказание услуг в соответствии с содержанием видов разрешенного использования с кодами 4.5 - 4.8.2; размещение гаражей и (или) стоянок для автомобилей сотрудников и посетителей торгового центра (код вида – 4.2)
- 12 Рынки - размещение объектов капитального строительства, сооружений, предназначенных для организации постоянной или временной торговли (ярмарка, рынок, базар), с учетом того, что каждое из торговых мест не располагает

- торговой площадью более 200 кв. м;
размещение гаражей и (или) стоянок для автомобилей сотрудников и посетителей рынка (код вида – 4.3)
- 13 Магазины - размещение объектов капитального строительства, предназначенных для продажи товаров, торговая площадь которых составляет до 5000 кв. м. (код вида – 4.4)
- 14 Банковская и страховая деятельность - размещение объектов капитального строительства, предназначенных для размещения организаций, оказывающих банковские и страховые услуги (код вида – 4.5)
- 15 Общественное питание - размещение объектов капитального строительства в целях устройства мест общественного питания (рестораны, кафе, столовые, закусочные, бары) (код вида – 4.6.)
- 16 Служебные гаражи - размещение постоянных или временных гаражей, стоянок для хранения служебного автотранспорта, используемого в целях осуществления видов деятельности, предусмотренных видами разрешенного использования с кодами 3.0, 4.0, а также для стоянки и хранения транспортных средств общего пользования, в том числе в депо (код вида – 4.9)
- 17 Объекты дорожного сервиса - размещение зданий и сооружений дорожного сервиса (V класса опасности). Содержание данного вида разрешенного использования включает в себя содержание видов разрешенного использования с кодами 4.9.1.1 - 4.9.1.4 (код вида – 4.9.1)
- 18 Заправка транспортных средств - размещение автозаправочных станций (V класса опасности); размещение магазинов сопутствующей торговли, зданий для организации общественного питания в качестве объектов дорожного сервиса (код вида – 4.9.1.1)
- 19 Обеспечение дорожного отдыха - размещение зданий для предоставления гостиничных услуг в качестве дорожного сервиса (мотелей), а также размещение магазинов сопутствующей торговли, зданий для организации общественного питания в качестве объектов дорожного сервиса (код вида – 4.9.1.2)
- 20 Автомобильные мойки - размещение автомобильных моек (V класса опасности), а также размещение магазинов сопутствующей торговли (код вида – 4.9.1.3)
- 21 Ремонт автомобилей - размещение мастерских, предназначенных для ремонта и обслуживания автомобилей, и прочих объектов дорожного сервиса (V класса опасности), а также размещение магазинов сопутствующей торговли (код вида – 4.9.1.4)
- 22 Коммунальное обслуживание - размещение зданий и сооружений в целях обеспечения физических и юридических лиц коммунальными услугами. Содержание данного вида разрешенного использования включает в себя содержание видов разрешенного использования с кодами 3.1.1 - 3.1.2 (код вида – 3.1)
- 23 Предоставление коммунальных услуг - размещение зданий и сооружений, обеспечивающих поставку воды, тепла, электричества, газа, отвод канализационных стоков, очистку и уборку объектов недвижимости (котельных, водозаборов, очистных сооружений, насосных станций, водопроводов, линий электропередач, трансформаторных подстанций, газопроводов, линий связи, телефонных станций, канализаций, стоянок, гаражей и мастерских для обслуживания уборочной и аварийной техники, сооружений, необходимых для сбора и плавки снега) (код вида – 3.1.1)
- 24 Административные здания организаций, обеспечивающих предоставление коммунальных услуг - размещение зданий, предназначенных для приема физических и юридических лиц в связи с предоставлением им коммунальных услуг (код вида – 3.1.2)
- 25 Бытовое обслуживание - размещение объектов капитального строительства, предназначенных для оказания населению или организациям бытовых услуг (мастерские мелкого ремонта, ателье, бани, парикмахерские, прачечные, химчистки, похоронные бюро) (код вида – 3.3)
- 26 Обеспечение деятельности в области гидрометеорологии и смежных с ней областях - размещение объектов капитального строительства, предназначенных для наблюдений за физическими и химическими процессами, происходящими в окружающей среде, определения ее гидрометеорологических, агрометеорологических и гелиогеофизических характеристик, уровня загрязнения атмосферного воздуха, почв, водных объектов, в том числе по гидробиологическим показателям, и околоземного - космического пространства, зданий и сооружений, используемых в области гидрометеорологии и смежных с ней областях (доплеровские метеорологические радиолокаторы, гидрологические посты и другие) (код вида – 3.9.1)

- 27 *Ветеринарное обслуживание - размещение объектов капитального строительства, предназначенных для оказания ветеринарных услуг, содержания или разведения животных, не являющихся сельскохозяйственными, под надзором человека. Содержание данного вида разрешенного использования включает в себя содержание видов разрешенного использования с кодами 3.10.1- 3.10.2 (код вида – 3.10)*
- 28 *Амбулаторное ветеринарное обслуживание - размещение объектов капитального строительства, предназначенных для оказания ветеринарных услуг без содержания животных (код вида – 3.10.1)*
- 29 *Приюты для животных - размещение объектов капитального строительства, предназначенных для оказания ветеринарных услуг в стационаре; размещение объектов капитального строительства, предназначенных для содержания, разведения животных, не являющихся сельскохозяйственными, под надзором человека, оказания услуг по содержанию и лечению бездомных животных; размещение объектов капитального строительства, предназначенных для организации гостиниц для животных (код вида – 3.10.2)*
- 30 *Земельные участки (территории) общего пользования - земельные участки общего пользования. Содержание данного вида разрешенного использования включает в себя содержание видов разрешенного использования с кодами 12.0.1 - 12.0.2 (код вида – 12.0)*
- 31 *Улично-дорожная сеть - размещение объектов улично-дорожной сети: автомобильных дорог, трамвайных путей и пешеходных тротуаров в границах населенных пунктов, пешеходных переходов, бульваров, площадей, проездов, велодорожек и объектов велотранспортной и инженерной инфраструктуры; размещение придорожных стоянок (парковок) транспортных средств в границах городских улиц и дорог, за исключением предусмотренных видами разрешенного использования с кодами 2.7.1, 4.9, 7.2.3, а также некапитальных сооружений, предназначенных для охраны транспортных средств (код вида – 12.0.1)*
- 32 *Связь - размещение объектов связи, радиовещания, телевидения, включая воздушные радиорелейные, надземные и подземные кабельные линии связи, линии радиодиффузии, антенные поля, усилительные пункты на кабельных линиях связи, инфраструктуру спутниковой связи и телерадиовещания, за исключением объектов связи, размещение которых предусмотрено содержанием видов разрешенного использования с кодами 3.1.1, 3.2.3 (код вида – 6.8)*

условно разрешенные виды использования земельного участка:

- 1 *Амбулаторно-поликлиническое обслуживание - размещение объектов капитального строительства, предназначенных для оказания гражданам амбулаторно-поликлинической медицинской помощи (поликлиники, фельдшерские пункты, пункты здравоохранения, центры матери и ребенка, диагностические центры, молочные кухни, станции донорства крови, клинические лаборатории) (код вида – 3.4.1)*
- 2 *Спорт - размещение зданий и сооружений для занятия спортом. Содержание данного вида разрешенного использования включает в себя содержание видов разрешенного использования с кодами 5.1.1 - 5.1.7 (код вида – 5.1)*
- 3 *Обеспечение спортивно-зрелищных мероприятий - размещение спортивно-зрелищных зданий и сооружений, имеющих специальные места для зрителей от 500 мест (стадионов, дворцов спорта, ледовых дворцов, ипподромов) (код вида – 5.1.1)*
- 4 *Обеспечение занятий спортом в помещениях - размещение спортивных клубов, спортивных залов, бассейнов, физкультурно-оздоровительных комплексов в зданиях и сооружениях (код вида – 5.1.2)*
- 5 *Спортивные базы - размещение спортивных баз и лагерей, в которых осуществляется спортивная подготовка длительно проживающих в них лиц (код вида – 5.1.7)*

вспомогательные виды разрешенного использования земельного участка:

- 1 *Благоустройство территории - размещение декоративных, технических, планировочных, конструктивных устройств, элементов озеленения, различных видов оборудования и оформления, малых архитектурных форм, некапитальных нестационарных строений и сооружений, информационных щитов и указателей, применяемых как составные части благоустройства территории, общественных туалетов (код вида – 12.0.2)*

2.3. Предельные (минимальные и (или) максимальные) размеры земельного участка и предельные параметры разрешенного строительства, реконструкции объекта капитального строительства, установленные градостроительным регламентом для территориальной зоны, в которой расположен земельный участок:

Предельные (минимальные и (или) максимальные) размеры земельных участков, в том числе их площадь			Минимальные отступы от границ земельного участка в целях определения мест допустимого размещения зданий, строений, сооружений, за пределами которых запрещено строительство зданий, строений, сооружений	Предельное количество этажей и (или) предельная высота зданий, строений, сооружений	Максимальный процент застройки в границах земельного участка, определяемый как отношение суммарной площади земельного участка, которая может быть застроена, ко всей площади земельного участка	Требования к архитектурным решениям объектов капитального строительства, расположенным в границах территории исторического поселения федерального или регионального значения	Иные показатели
Длина, м	Ширина, м	Площадь, м ² или га					
1	2	3	4	5	6	7	8
		не подлежит ограничению	со стороны красной линии, проездов, улиц - 5 метров, со стороны смежных участков - 6 м.	не подлежит ограничению	60		

2.4. Требования к назначению, параметрам и размещению объекта капитального строительства на земельном участке, на который действие градостроительного регламента не распространяется или для которого градостроительный регламент не устанавливается (за исключением случая, предусмотренного пунктом 7.1 части 3 статьи 57.3 Градостроительного кодекса Российской Федерации):

Причины отнесения земельного участка к виду земельного участка, на который действие градостроительного регламента не распространяется или для которого градостроительный регламент не устанавливается	Реквизиты акта, регулирующего использование земельного участка	Требования к использованию земельного участка	Требования к параметрам объекта капитального строительства			Требования к размещению объектов капитального строительства	
			Предельное количество этажей и (или) предельная высота зданий, строений, сооружений	Максимальный процент застройки в границах земельного участка, определяемый как отношение суммарной площади земельного участка, которая может быть застроена, ко всей площади земельного участка	Иные требования к параметрам объекта капитального строительства	Минимальные отступы от границ земельного участка в целях определения мест допустимого размещения зданий, строений, сооружений, за пределами которых запрещено строительство зданий, строений, сооружений	Иные требования к размещению объектов капитального строительства
1	2	3	4	5	6	7	8

2.5. Предельные параметры разрешенного строительства, реконструкции объекта капитального строительства, установленные положением об особо охраняемых природных территориях, в случае выдачи градостроительного плана земельного участка в отношении земельного участка, расположенного в границах особо охраняемой природной территории:

Причины отнесения земельного участка к виду земельного участка для которого градостроительный регламент не устанавливается	Реквизиты Положения об особо охраняемой природной территории	Реквизиты утвержденной документации по планировке территории	Зонирование особо охраняемой природной территории (да/нет)								
			Функциональная зона	Виды разрешенного использования земельного участка		Требования к параметрам объекта капитального строительства			Требования к размещению объектов капитального строительства		
				Основные виды разрешенного использования	Вспомогательные виды разрешенного использования	Предельное количество этажей и (или) предельная высота зданий, строений, сооружений	Максимальный % застройки в границах ЗУ, опред. как отношение суммарной S ЗУ, к-рая может быть застроена, ко всей S ЗУ	Иные требования к параметрам ОКС	Мин. отступы от границ ЗУ в целях опред. мест допустимого размещения зданий, строений, сооружений, за пределами к-рых запрещено строительство зданий, строений, сооружений	Иные требования к размещению ОКС	
1	2	3	4	5	6	7	8	9	10	11	

3. Информация о расположенных в границах земельного участка объектах капитального строительства и объектах культурного наследия

3.1. Объекты капитального строительства

№

(согласно чертежу(ам) градостроительного плана)

(назначение объекта капитального строительства, этажность, высотность, общая площадь, площадь застройки)

инвентаризационный или кадастровый номер _____

3.2. Объекты, включенные в единый государственный реестр объектов культурного наследия (памятников истории и культуры) народов Российской Федерации

№ _____

(согласно чертежу(ам)
градостроительного плана)

(назначение объекта культурного наследия, общая площадь, площадь застройки)

(наименование органа государственной власти, принявшего решение о включении выявленного объекта культурного наследия в реестр, реквизиты этого решения)

регистрационный номер в реестре _____ от _____ (дата)

4. Информация о расчетных показателях минимально допустимого уровня обеспеченности территории объектами коммунальной, транспортной, социальной инфраструктур и расчетных показателях максимально допустимого уровня территориальной доступности указанных объектов для населения в случае, если земельный участок расположен в границах территории, в отношении которой предусматривается осуществление деятельности по комплексному и устойчивому развитию территории:

Информация о расчетных показателях минимально допустимого уровня обеспеченности территории								
Объекты коммунальной инфраструктуры			Объекты транспортной инфраструктуры			Объекты социальной инфраструктуры		
Наименование вида объекта	Единица измерения	Расчетный показатель	Наименование вида объекта	Единица измерения	Расчетный показатель	Наименование вида объекта	Единица измерения	Расчетный показатель
1	2	3	4	5	6	7	8	9

5. Информация об ограничениях использования земельного участка, в том числе если земельный участок полностью или частично расположен в границах зон с особыми условиями использования территорий

Информация отсутствует

6. Информация о границах зон с особыми условиями использования территорий, если земельный участок полностью или частично расположен в границах таких зон:

Наименование зоны с особыми условиями использования территории с указанием объекта, в отношении которого установлена такая зона	Обозначение (номер) характерной точки	Перечень координат характерных точек в системе координат, используемой для ведения Единого государственного реестра недвижимости	
		X	Y

7. Информация о границах публичных сервитутов _____

Обозначение (номер) характерной точки	Перечень координат характерных точек в системе координат, используемой для ведения Единого государственного реестра недвижимости	
	X	Y

8. Номер и (или) наименование элемента планировочной структуры, в границах которого расположен земельный участок _____

9. Информация о технических условиях подключения (технологического присоединения) объектов капитального строительства к сетям инженерно-технического обеспечения, определенных с учетом программ комплексного развития систем коммунальной инфраструктуры поселения, городского округа

10. Реквизиты нормативных правовых актов субъекта Российской Федерации, муниципальных правовых актов, устанавливающих требования к благоустройству территории

Правила благоустройства, озеленения, обеспечения чистоты и порядка на территории Духовицинского городского поселения Духовицинского района Смоленской области от 23.12.2021, утверждены решением Совета депутатов Духовицинского городского поселения от 23.12.2021 № 32

11. Информация о красных линиях: _____

Обозначение (номер) характерной точки	Перечень координат характерных точек в системе координат, используемой для ведения Единого государственного реестра недвижимости	
	X	Y