

Градостроительный план земельного участка

№

Р	Ф	-	6	7	-	2	-	0	2	-	0	-	0	0	-	2	0	2	2	-	7	3	4	2
---	---	---	---	---	---	---	---	---	---	---	---	---	---	---	---	---	---	---	---	---	---	---	---	---

Градостроительный план земельного участка подготовлен на основании:

Заявления департамента имущественных и земельных отношений Смоленской области от 03.03.2022 № 23/0328-вх.;

- выписки из Единого государственного реестра недвижимости от 04.03.2022 № КУВИ-001/2022-29945740.

(реквизиты заявления правообладателя земельного участка, иного лица в случае, предусмотренном частью 1.1 статьи 57.3 Градостроительного кодекса Российской Федерации, с указанием ф.и.о. заявителя - физического лица, либо реквизиты заявления и наименование заявителя - юридического лица о выдаче градостроительного плана земельного участка)

Местонахождение земельного участка

Смоленская область

(субъект Российской Федерации)

Смоленская область, город Смоленск, Смольянинова улица, 15, .

(муниципальный район или городской округ)

(поселение)

Описание границ образуемого земельного участка:

Обозначение (номер) характерной точки	Перечень координат характерных точек в системе координат, используемой для ведения Единого государственного реестра недвижимости	
	Х	У
1	459437.56	1226235.26
2	459417.72	1226291.97
3	459448.49	1226313.71
4	459468.87	1226328.03
5	459490.95	1226296.26
6	459482.28	1226288.97
7	459492.74	1226274.33
8	459449.68	1226244.55

Кадастровый номер земельного участка (при наличии) или в случае, предусмотренном частью 1.1 статьи 57.3 Градостроительного кодекса Российской Федерации, условный номер образуемого земельного участка на основании утвержденных проекта межевания территории и (или) схемы расположения земельного участка или земельных участков на кадастровом плане территории:

67:27:0031006:0555

Площадь земельного участка: 3850 кв.м

Информация о расположенных в границах земельного участка объектах капитального строительства:

Объекты капитального строительства отсутствуют

Информация о границах зоны планируемого размещения объекта капитального строительства в соответствии с утвержденным проектом планировки территории (при наличии) *информация отсутствует*

Обозначение (номер) характерной точки	Перечень координат характерных точек в системе координат, используемой для ведения Единого государственного реестра недвижимости	
	Х	У

Реквизиты проекта планировки территории и (или) проекта межевания территории в случае, если земельный участок расположен в границах территории, в отношении которой утверждены проект планировки территории и (или) проект межевания территории

Проект планировки и проект межевания не утверждает

(указывается в случае, если земельный участок расположен в границах территории, в отношении которой утверждены проект планировки территории и (или) проект межевания территории)

Градостроительный план подготовлен и утвержден

Заместитель Главы города Смоленска-начальник управления архитектуры и градостроительства Администрации города Смоленска-главный архитектор

(ф.и.о., должность уполномоченного лица, наименование органа)


(подпись)

Н.Б. Васнецов

(расшифровка подписи)

Дата выдачи 09.03.2022

(ДД.ММ.ГГГГ)



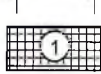
М.П.
(при наличии)



Чертеж градостроительного плана земельного участка и линий градостроительного регулирования



УСЛОВНЫЕ ОБОЗНАЧЕНИЯ:



-  - границы земельного участка
-  - минимальные отступы от границ земельного участка для разрешения размещения кап. зданий
-  - границы, в пределах которых разрешается строительство ОКС

ОПИСАНИЕ ГРАНИЦ:

от 1 до 1 -

Площадь 3850 кв. м

Масштаб 1:500

Должность	Ф.И.О.	Подпись	Дата	Наименование	Стадия	Лист	Листов
Нач. ТПИГР	Позднякова Т.Ю.		09.03.2022	ГРАДОСТРОИТЕЛЬНЫЙ ПЛАН земельного участка Смолянинова улица, 15, производственная деятельность		1	1
Консультант	Давыдова Н.Г.		09.03.2022				

Чертеж(и) градостроительного плана земельного участка разработан(ы) на топографической основе в масштабе 1:500, выполненной 09.03.2022

(дата, наименование организации, подготовившей топографическую основу)

Чертеж(и) градостроительного плана земельного участка разработан(ы)

09.03.2022 отделом территориального планирования и градостроительных регламентов управления архитектуры и градостроительства Администрации города Смоленска

(дата, наименование организации)

2. Информация о градостроительном регламенте либо требованиях к назначению, параметрам и размещению объекта капитального строительства на земельном участке, на который действие градостроительного регламента не распространяется или для которого градостроительный регламент не устанавливается

Земельный участок расположен в территориальной зоне - П4 - Зона размещения производственных объектов IV-V классов санитарной классификации

2.1. Реквизиты акта органа государственной власти субъекта Российской Федерации, органа местного самоуправления, содержащего градостроительный регламент либо реквизиты акта Федерального органа государственной власти, органа государственной власти субъекта Российской Федерации, органа местного самоуправления, иной организации, определяющего, в соответствии с федеральными законами, порядок использования земельного участка, на который действие градостроительного регламента не распространяется или для которого градостроительный регламент не устанавливается

Правила землепользования и застройки утверждённые постановлением Администрации города Смоленска от 30.09.2021 № 2531-адм

2.2. Информация о видах разрешенного использования земельного участка

основные виды разрешенного использования земельного участка:

- 11.3 Гидротехнические сооружения
- 12.0.1 Улично-дорожная сеть
- 12.0.2 Благоустройство территории
- 3.1 Коммунальное обслуживание
- 3.9.1 Обеспечение деятельности в области гидрометеорологии и смежных с ней областях
- 4.9 Служебные гаражи
- 6.0 Производственная деятельность
- 6.11 Целлюлозно-бумажная промышленность
- 6.12 Научно-производственная деятельность
- 6.3 Легкая промышленность
- 6.3.1 Фармацевтическая промышленность
- 6.4 Пищевая промышленность
- 6.5 Нефтехимическая промышленность
- 6.6 Строительная промышленность
- 6.7 Энергетика
- 6.8 Связь
- 6.9 Склад
- 6.9.1 Складские площадки
- 8.3 Обеспечение внутреннего правопорядка

условно разрешенные виды использования земельного участка:

- 2.7.1 Хранение автотранспорта
- 4.1 Деловое управление
- 4.4 Магазины
- 4.6 Общественное питание
- 4.7 Гостиничное обслуживание
- 4.9.1 Объекты дорожного сервиса
- 7.1 Железнодорожный транспорт

вспомогательные виды разрешенного использования земельного участка:

- 12.0 Земельные участки (территории) общего пользования
- 2.7.1 Хранение автотранспорта
- 3.1.1 Предоставление коммунальных услуг

2.3. Предельные (минимальные и (или) максимальные) размеры земельного участка и предельные параметры разрешенного строительства, реконструкции объекта капитального строительства, установленные градостроительным регламентом для территориальной зоны, в которой расположен земельный участок:

Предельные (минимальные и (или) максимальные) размеры земельных участков, в том числе их площадь			Минимальные отступы от границ земельного участка в целях определения мест допустимого размещения зданий, строений, сооружений, за пределами которых запрещено строительство зданий, строений, сооружений	Предельное количество этажей и (или) предельная высота зданий, строений, сооружений	Максимальный процент застройки в границах земельного участка, определяемый как отношение суммарной площади земельного участка, которая может быть застроена, ко всей площади земельного участка	Требования к архитектурным решениям объектов капитального строительства, расположенным в границах территории исторического поселения федерального или регионального значения	Иные показатели
Длина, м	Ширина, м	Площадь, м2 или га					
1	2	3	4	5	6	7	8
-	-	3850 кв.м.	3 м; ст.19 ПЗЗ, СП 4.13.139.2013	ст.21 ПЗЗ	Постановление Администрации Смоленской области № 45 от 19.02.2019 "Планировка и застройка городов и иных населенных пунктов Смоленской области";	Внешний облик объекта согласовать с Главным архитектором города	Схему планировочной организации земельного участка согласовать с Главным архитектором города, Администрацией Промышленного района, Департаментом Смоленской области по природным ресурсам и экологии

2.4. Требования к назначению, параметрам и размещению объекта капитального строительства на земельном участке, на который действие градостроительного регламента не распространяется или для которого градостроительный регламент не устанавливается (за исключением случая, предусмотренного пунктом 7.1 части 3 статьи 57.3 Градостроительного кодекса Российской Федерации):

Причины отнесения земельного участка к виду земельного участка, на который действие градостроительного регламента не распространяется или для которого градостроительный регламент не устанавливается	Реквизиты акта, регулирующего использование земельного участка	Требования к использованию земельного участка	Требования к параметрам объекта капитального строительства			Требования к размещению объектов капитального строительства	
			Предельное количество этажей и (или) предельная высота зданий, строений, сооружений	Максимальный процент застройки в границах земельного участка, определяемый как отношение суммарной площади земельного участка, которая может быть застроена, ко всей площади земельного участка	Иные требования к параметрам объекта капитального строительства	Минимальные отступы от границ земельного участка в целях определения мест допустимого размещения зданий, строений, сооружений, за пределами которых запрещено строительство зданий, строений, сооружений	Иные требования к размещению объектов капитального строительства
1	2	3	4	5	6	7	8
-	-	-	-	-	-	-	-

2.5. Предельные параметры разрешенного строительства, реконструкции объекта капитального строительства, установленные положением об особо охраняемых природных территориях, в случае выдачи градостроительного плана земельного участка в отношении земельного участка, расположенного в границах особо охраняемой природной территории:

Причины отнесения земельного участка к виду земельного участка для которого градостроительный регламент не устанавливается	Реквизиты Положения об особо охраняемой природной территории	Реквизиты утвержденной документации по планировке территории	Зонирование особо охраняемой природной территории (да/нет)								
			Функциональная зона	Виды разрешенного использования земельного участка		Требования к параметрам объекта капитального строительства			Требования к размещению объектов капитального строительства		
				Основные виды разрешенного использования	Вспомогательные виды разрешенного использования	Предельное количество этажей и (или) предельная высота зданий, строений, сооружений	Максимальный % застройки в границах ЗУ, опред. как отношение суммарной S ЗУ, к-рая может быть застроена, ко всей S ЗУ	Иные требования к параметрам ОКС	Мин. отступы от границ ЗУ в целях опред. мест допустимого размещения зданий, строений, сооружений, за пределами к-рых запрещено строительство зданий, строений, сооружений	Иные требования к размещению ОКС	
1	2	3	4	5	6	7	8	9	10	11	
-	-	-	-	-	-	-	-	-	-	-	-

3. Информация о расположенных в границах земельного участка объектах капитального строительства и объектах культурного наследия

3.1. Объекты капитального строительства

№ _____ информация отсутствует

(согласно чертежу(ам) градостроительного плана)

(назначение объекта капитального строительства, этажность, высотность, общая площадь, площадь застройки)

инвентаризационный или кадастровый номер _____

3.2. Объекты, включенные в единый государственный реестр объектов культурного наследия (памятников истории и культуры) народов Российской Федерации

№ _____ информация отсутствует _____
(согласно чертежу(ам) градостроительного плана) (назначение объекта культурного наследия, общая площадь, площадь застройки)

_____ (наименование органа государственной власти, принявшего решение о включении выявленного объекта культурного наследия в реестр, реквизиты этого решения)
 регистрационный номер в реестре _____ от _____ (дата)

4. Информация о расчетных показателях минимально допустимого уровня обеспеченности территории объектами коммунальной, транспортной, социальной инфраструктур и расчетных показателях максимально допустимого уровня территориальной доступности указанных объектов для населения в случае, если земельный участок расположен в границах территории, в отношении которой предусматривается осуществление деятельности по комплексному и устойчивому развитию территории:

Информация о расчетных показателях минимально допустимого уровня обеспеченности территории								
Объекты коммунальной инфраструктуры			Объекты транспортной инфраструктуры			Объекты социальной инфраструктуры		
Наименование вида объекта	Единица измерения	Расчетный показатель	Наименование вида объекта	Единица измерения	Расчетный показатель	Наименование вида объекта	Единица измерения	Расчетный показатель
1	2	3	4	5	6	7	8	9

5. Информация об ограничениях использования земельного участка, в том числе если земельный участок полностью или частично расположен в границах зон с особыми условиями использования территорий

СЗЗ промышленных предприятий - указана ориентировочная-не является установленной, Зона с особыми условиями использования территории - второй пояс зоны санитарной охраны водозабора ЗАО "Монолит" в г. Смоленске (тип зоны - зона санитарной охраны источников водоснабжения и водопроводов питьевого назначения --приказ Департамента Смоленской области по природным ресурсам и экологии от 30.08.2019 № 0316/0103,, Охранная зона инженерных коммуникаций - магистральная тепловая сеть

6. Информация о границах зон с особыми условиями использования территорий, если земельный участок полностью или частично расположен в границах таких зон:

Наименование зоны с особыми условиями использования территории с указанием объекта, в отношении которого установлена такая зона	Обозначение (номер) характерной точки	Перечень координат характерных точек в системе координат, используемой для ведения Единого государственного реестра недвижимости	
		X	Y
Зона с особыми условиями использования территории - Второй пояс зоны санитарной охраны водозабора ЗАО "Монолит"	1	459467.99	1226257.22
	2	459492.74	1226274.33
	3	459482.28	1226288.97
	4	459490.95	1226296.26
	5	459475.09	1226319.08
	6	459471.70	1226303.80
	7	459468.83	1226282.01
	8	459467.87	1226260.04
Зона с особыми условиями использования территории - охранный зона инженерных коммуникаций - магистральная тепловая сеть	1	459427.93	1226262.78
	2	459432.60	1226249.45
	3	459432.80	1226249.57
	4	459433.70	1226250.41
	5	459434.19	1226251.53
	6	459434.20	1226252.69
	7	459433.77	1226253.77

7. Информация о границах публичных сервитутов информация отсутствует

Обозначение (номер) характерной точки	Перечень координат характерных точек в системе координат, используемой для ведения Единого государственного реестра недвижимости	
	X	Y

8. Номер и (или) наименование элемента планировочной структуры, в границах которого расположен земельный участок *информация отсутствует*

9. Информация о технических условиях подключения (технологического присоединения) объектов капитального строительства к сетям инженерно-технического обеспечения, определенных с учетом программ комплексного развития систем коммунальной инфраструктуры поселения, городского округа *информация отсутствует*

10. Реквизиты нормативных правовых актов субъекта Российской Федерации, муниципальных правовых актов, устанавливающих требования к благоустройству территории

Постановление Администрации Смоленской области № 45 от 19.02.2019 "Планировка и застройка городов и иных населенных пунктов Смоленской области". "Правила благоустройства территории города Смоленска" - утверждены решением Смоленского городского Совета 60-й сессии V созыва от 25.12.2019 № 954

11. Информация о красных линиях: *информация отсутствует*

Обозначение (номер) характерной точки	Перечень координат характерных точек в системе координат, используемой для ведения Единого государственного реестра недвижимости	
	X	Y