

Филиал Федерального государственного бюджетного учреждения «Федеральная кадастровая палата Федеральной службы государственной регистрации, кадастра и картографии» по Смоленской области
полное наименование органа регистрации прав

Выписка из Единого государственного реестра недвижимости об объекте недвижимости

Сведения о характеристиках объекта недвижимости

На основании запроса от 23.12.2020, поступившего на рассмотрение 24.12.2020, сообщаем, что согласно записям Единого государственного реестра недвижимости:

Раздел 1 Лист 1

Земельный участок	
вид объекта недвижимости	
Лист №1 Раздел 1	Всего листов раздела 1: 3
Всего разделов: 8	Всего листов выписки: 19
25 декабря 2020г. № КУВИ-002/2020-51668678	
Кадастровый номер:	67:18:0010302:202
Номер кадастрового квартала:	67:18:0010302
Дата присвоения кадастрового номера:	30.06.2009
Ранее присвоенный государственный учетный номер:	данные отсутствуют
Адрес (местоположение):	Российская Федерация, Смоленская, р-н Смоленский, в 1250м. северо-западнее д. Ромы
Площадь, м2:	12198
Кадастровая стоимость, руб.:	35984.1
Кадастровые номера расположенных в пределах земельного участка объектов недвижимости:	данные отсутствуют
Кадастровые номера объектов недвижимости, из которых образован объект недвижимости:	67:18:0000000:493
Кадастровые номера образованных объектов недвижимости:	данные отсутствуют
Категория земель:	Земли сельскохозяйственного назначения
Виды разрешенного использования:	для сельскохозяйственного производства, для сельскохозяйственного производства
Сведения о кадастровом инженерере:	данные отсутствуют
Сведения о лесах, водных объектах и об иных природных объектах, расположенных в пределах земельного участка:	данные отсутствуют
Сведения о том, что земельный участок полностью или частично расположен в границах зоны с особыми условиями использования территории или территории объекта культурного наследия:	Земельный участок частично расположен в границах зоны с реестровым номером 67:00-6.483 от 10.07.2020, вид/наименование: Прибрежная защитная полоса бассейна реки Днепр, тип: Прибрежная защитная полоса, дата решения: 08.07.2020, номер решения: PVD-0069/2020-25877 (67.00.2.2), наименование ОГВ/ОМСУ: Филиал ФГБУ "ФКП Росреестра" по Смоленской области
Сведения о том, что земельный участок расположен в границах особой экономической зоны, территории опережающего социально-экономического развития, зоны территориального развития в Российской Федерации, игровой зоны:	данные отсутствуют

полное наименование должности	подпись	инициалы, фамилия
-------------------------------	---------	-------------------

М.П.

Земельный участок			
вид объекта недвижимости			
Лист №2 Раздел 1	Всего листов раздела 1: 3	Всего разделов: 8	Всего листов выписки: 19
25 декабря 2020г. № КУВИ-002/2020-51668678			
Кадастровый номер:		67:18:0010302:202	
Сведения о том, что земельный участок расположен в границах особо охраняемой природной территории, охотничьих угодий, лесничеств, лесопарков:		данные отсутствуют	
Сведения о результатах проведения государственного земельного надзора:		Мероприятие: Внеплановая проверка по государственному земельному надзору проведено: Управление Россельхознадзора по Брянской и Смоленской областям. Дата окончания проведения мероприятия по государственному земельному надзору: 16.07.2018 Результаты проведенного мероприятия: правонарушение выявлено. Вид выявленного правонарушения: Заращение участка сорной травянистой и древесно-кустарниковой растительностью, включая площадь нарушения: 12200, признаки выявленного правонарушения: . В ходе проведенного мероприятия оформлен Иной документ Номер: СМ-ЗН-072/18 Дата: 16.07.2018 Не устранено	
Сведения о расположении земельного участка в границах территории, в отношении которой утвержден проект межевания территории:		данные отсутствуют	
Условный номер земельного участка:		данные отсутствуют	
Сведения о принятии акта и (или) заключении договора, предусматривающих предоставление в соответствии с земельным законодательством исполнительным органом государственным органом власти или органом местного самоуправления, находящегося в государственной или муниципальной собственности земельного участка для строительства наемного дома социального использования или наемного дома коммерческого использования:		данные отсутствуют	
Сведения о том, что земельный участок или земельные участки образованы на основании решения об изъятии земельного участка и (или) расположенного на нем объекта недвижимости для государственных или муниципальных нужд:		данные отсутствуют	
Сведения о том, что земельный участок образован из земель или земельного участка, государственная собственность на которые не разграничена:		данные отсутствуют	
Сведения о наличии земельного спора о местоположении границ земельных участков:		данные отсутствуют	
Статус записи об объекте недвижимости:		Сведения об объекте недвижимости имеют статус "актуальные"	

полное наименование должности	подпись	инициалы, фамилия

М.П.

Земельный участок			
вид объекта недвижимости			
Лист №3 Раздел 1	Всего листов раздела 1: 3	Всего разделов: 8	Всего листов выписки: 19
25 декабря 2020г. № КУВИ-002/2020-51668678			
Кадастровый номер:		67:18:0010302:202	
Особые отметки:		<p>Сведения об ограничениях права на объект недвижимости, обременениях данного объекта, не зарегистрированных в реестре прав, ограничений прав и обременений недвижимого имущества: Вид ограничения (обременения): Ограничения прав на земельный участок, предусмотренные статьями 56, 56.1 Земельного кодекса Российской Федерации; Срок действия: с 27.12.2015; Реквизиты документа-основания: Заявление об исправлении кадастровой ошибки от 04.06.2013 № вх. 06/6689 выдан: ООО "БИНОМ". Вид ограничения (обременения): Ограничения прав на земельный участок, предусмотренные статьями 56, 56.1 Земельного кодекса Российской Федерации; Срок действия: с 31.03.2018; Реквизиты документа-основания: Водный кодекс от 03.06.2006 № 74-ФЗ выдан: -. Вид ограничения (обременения): Ограничения прав на земельный участок, предусмотренные статьями 56, 56.1 Земельного кодекса Российской Федерации; Срок действия: с 17.06.2018; Реквизиты документа-основания: Водный кодекс от 03.06.2006 № 74-ФЗ выдан: -. Вид ограничения (обременения): Ограничения прав на земельный участок, предусмотренные статьями 56, 56.1 Земельного кодекса Российской Федерации; Срок действия: с 31.07.2020; Реквизиты документа-основания: Документ, воспроизводящий сведения, содержащиеся в решении об установлении или изменении границ зон с особыми условиями использования территорий от 08.07.2020 № PVD-0069/2020-25877 (67.00.2.2) выдан: Филиал ФГБУ "ФКП Росреестра" по Смоленской области.</p>	
Получатель выписки:		Департамент Смоленской области по информационным технологиям	

полное наименование должности	подпись	инициалы, фамилия

М.П.

Выписка из Единого государственного реестра недвижимости об объекте недвижимости

Сведения о зарегистрированных правах

Земельный участок			
вид объекта недвижимости			
Лист №1 Раздел 2	Всего листов раздела 2: 2	Всего разделов: 8	Всего листов выписки: 19
25 декабря 2020г. № КУВИ-002/2020-51668678			
Кадастровый номер:		67:18:0010302:202	

1	Правообладатель (правообладатели):	1.1	Левченко Юлия Сергеевна, 18.10.1986, гор. Электросталь Московской обл., Российская Федерация, СНИЛС 136-235-801 46 Паспорт гражданина Российской Федерации серия 46 08 №390636, выдан 15.12.2008, Отделом УФМС России по Московской области в гор.Электростали
2	Вид, номер и дата государственной регистрации права:	2.1	Собственность 67-67-01/041/2014-310 06.02.2014 00:00:00
3	Ограничение прав и обременение объекта недвижимости:	не зарегистрировано	
4	Договоры участия в долевом строительстве:	не зарегистрировано	
5	Заявленные в судебном порядке права требования:	данные отсутствуют	
6	Сведения о возражении в отношении зарегистрированного права:	данные отсутствуют	
7	Сведения о наличии решения об изъятии объекта недвижимости для государственных и муниципальных нужд:	данные отсутствуют	
8	Сведения о невозможности государственной регистрации без личного участия правообладателя или его законного представителя:	данные отсутствуют	
9	Правопритязания и сведения о наличии поступивших, но не рассмотренных заявлений о проведении государственной регистрации права (перехода, прекращения права), ограничения права или обременения объекта недвижимости, сделки в отношении объекта недвижимости	отсутствуют	

полное наименование должности	подпись	инициалы, фамилия
-------------------------------	---------	-------------------

М.П.

Земельный участок			
вид объекта недвижимости			
Лист №2 Раздел 2	Всего листов раздела 2: 2	Всего разделов: 8	Всего листов выписки: 19
25 декабря 2020г. № КУВИ-002/2020-51668678			
Кадастровый номер:		67:18:0010302:202	
10	Сведения об осуществлении государственной регистрации сделки, права, ограничения права без необходимого в силу закона согласия третьего лица, органа:	данные отсутствуют	
11	Сведения о невозможности государственной регистрации перехода, прекращения, ограничения права на земельный участок из земель сельскохозяйственного назначения:	данные отсутствуют	

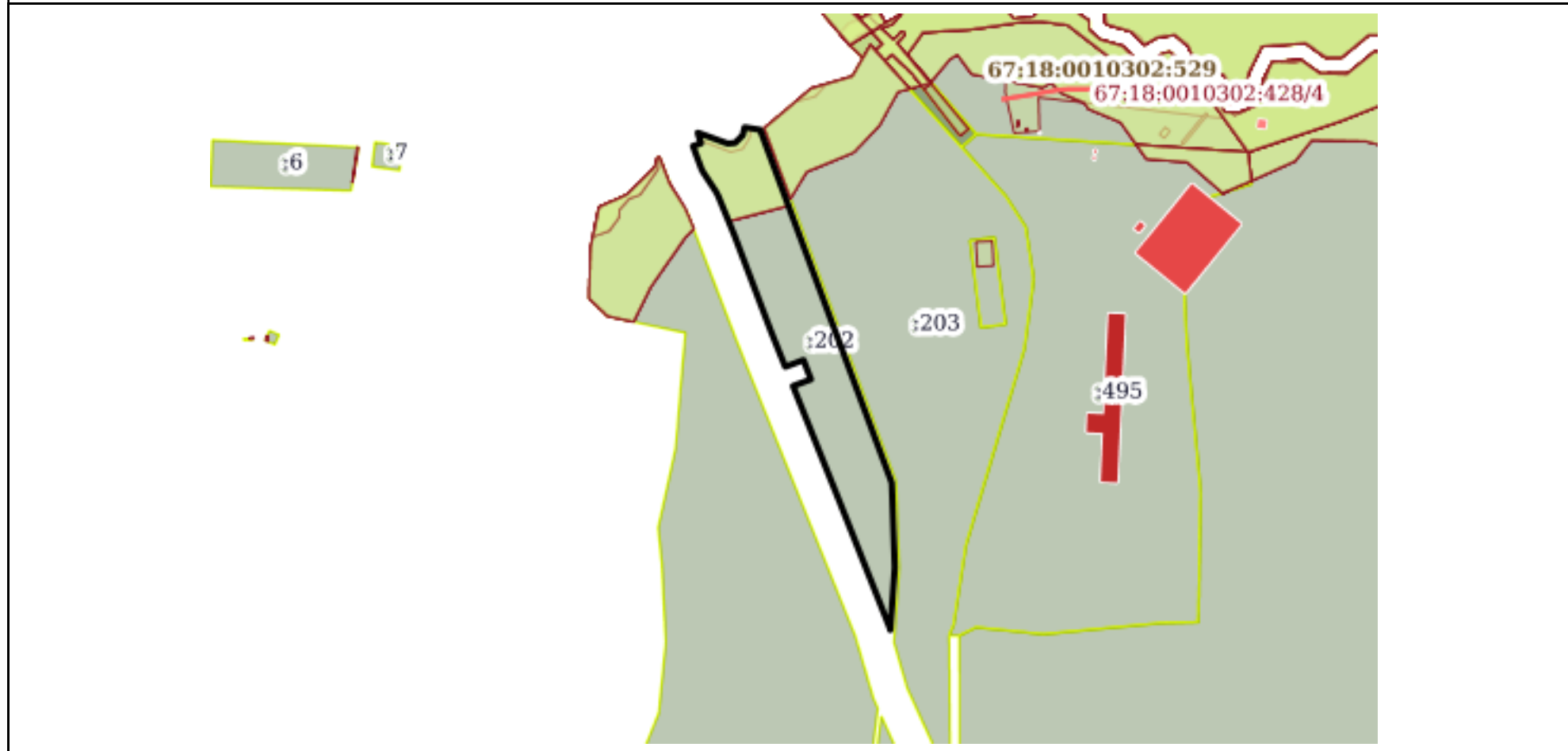
полное наименование должности	подпись	инициалы, фамилия

М.П.

Выписка из Единого государственного реестра недвижимости об объекте недвижимости
 Описание местоположения земельного участка

Земельный участок			
вид объекта недвижимости			
Лист №1 Раздел 3	Всего листов раздела 3: 1	Всего разделов: 8	Всего листов выписки: 19
25 декабря 2020г. № КУВИ-002/2020-51668678			
Кадастровый номер:		67:18:0010302:202	

План (чертеж, схема) земельного участка



Масштаб 1:4000 Условные обозначения:

полное наименование должности	подпись	инициалы, фамилия

М.П.

Выписка из Единого государственного реестра недвижимости об объекте недвижимости

Описание местоположения земельного участка

Земельный участок			
вид объекта недвижимости			
Лист №1 Раздел 3.1	Всего листов раздела 3.1: 2	Всего разделов: 8	Всего листов выписки: 19
25 декабря 2020г. № КУВИ-002/2020-51668678			
Кадастровый номер:		67:18:0010302:202	

Описание местоположения границ земельного участка							
№ п/п	Номер точки		Дирекционный угол	Горизонтальное проложение, м	Описание закрепления на местности	Кадастровые номера смежных участков	Сведения об адресах правообладателей смежных земельных участков
	началь ная	конечн ая					
1	2	3	4	5	6	7	8
1	1.1.1	1.1.2	343°42.4`	0.68	данные отсутствуют	67:18:0010302:203	143930, Московская обл, г. Балашиха, мкр. Салтыковка, ул. Аптекарская, д. 26, кв. 2
2	1.1.2	1.1.3	342°7.3`	1.63	данные отсутствуют	67:18:0010302:203	143930, Московская обл, г. Балашиха, мкр. Салтыковка, ул. Аптекарская, д. 26, кв. 2
3	1.1.3	1.1.4	338°17.5`	92.38	данные отсутствуют	данные отсутствуют	данные отсутствуют
4	1.1.4	1.1.5	338°2.3`	82.86	данные отсутствуют	данные отсутствуют	данные отсутствуют
5	1.1.5	1.1.6	69°36.5`	12.97	данные отсутствуют	данные отсутствуют	данные отсутствуют
6	1.1.6	1.1.7	338°23.8`	6.98	данные отсутствуют	данные отсутствуют	данные отсутствуют
7	1.1.7	1.1.8	339°32.9`	7.01	данные отсутствуют	данные отсутствуют	данные отсутствуют
8	1.1.8	1.1.9	249°36.1`	13.2	данные отсутствуют	данные отсутствуют	данные отсутствуют
9	1.1.9	1.1.10	338°3.1`	25.95	данные отсутствуют	данные отсутствуют	данные отсутствуют
10	1.1.10	1.1.11	339°7.9`	66.87	данные отсутствуют	данные отсутствуют	данные отсутствуют
11	1.1.11	1.1.12	340°56.9`	1.47	данные отсутствуют	данные отсутствуют	данные отсутствуют
12	1.1.12	1.1.13	337°36.7`	29.72	данные отсутствуют	данные отсутствуют	данные отсутствуют
13	1.1.13	1.1.14	332°48.6`	3.28	данные отсутствуют	данные отсутствуют	данные отсутствуют
14	1.1.14	1.1.15	326°36.8`	16.23	данные отсутствуют	данные отсутствуют	данные отсутствуют
15	1.1.15	1.1.16	334°23.1`	2.43	данные отсутствуют	данные отсутствуют	данные отсутствуют
16	1.1.16	1.1.17	339°36.6`	16.13	данные отсутствуют	данные отсутствуют	данные отсутствуют
17	1.1.17	1.1.18	71°45.2`	5.78	данные отсутствуют	данные отсутствуют	данные отсутствуют
18	1.1.18	1.1.19	341°42.6`	5.0	данные отсутствуют	данные отсутствуют	данные отсутствуют
19	1.1.19	1.1.20	343°43.3`	2.6	данные отсутствуют	данные отсутствуют	данные отсутствуют
20	1.1.20	1.1.21	109°58.4`	21.66	данные отсутствуют	данные отсутствуют	данные отсутствуют
21	1.1.21	1.1.22	85°11.8`	4.9	данные отсутствуют	данные отсутствуют	данные отсутствуют
22	1.1.22	1.1.23	45°0.0`	7.48	данные отсутствуют	данные отсутствуют	данные отсутствуют
23	1.1.23	1.1.24	12°24.2`	5.45	данные отсутствуют	данные отсутствуют	данные отсутствуют

полное наименование должности	подпись	инициалы, фамилия
-------------------------------	---------	-------------------

М.П.

Земельный участок							
вид объекта недвижимости							
Лист №2 Раздел 3.1		Всего листов раздела 3.1: 2		Всего разделов: 8		Всего листов выписки: 19	
25 декабря 2020г. № КУВИ-002/2020-51668678							
Кадастровый номер:				67:18:0010302:202			
24	1.1.24	1.1.25	99°2.3`	10.69	данные отсутствуют	данные отсутствуют	данные отсутствуют
25	1.1.25	1.1.26	159°32.2`	254.66	данные отсутствуют	67:18:0010302:203	143930, Московская обл, г. Балашиха, мкр. Салтыковка, ул. Аптекарская, д. 26, кв. 2
26	1.1.26	1.1.27	177°57.1`	57.34	данные отсутствуют	67:18:0010302:203	143930, Московская обл, г. Балашиха, мкр. Салтыковка, ул. Аптекарская, д. 26, кв. 2
27	1.1.27	1.1.28	184°6.1`	41.67	данные отсутствуют	67:18:0010302:203	143930, Московская обл, г. Балашиха, мкр. Салтыковка, ул. Аптекарская, д. 26, кв. 2
28	1.1.28	1.1.1	184°41.2`	0.61	данные отсутствуют	67:18:0010302:203	143930, Московская обл, г. Балашиха, мкр. Салтыковка, ул. Аптекарская, д. 26, кв. 2

полное наименование должности	подпись	инициалы, фамилия
-------------------------------	---------	-------------------

М.П.

Выписка из Единого государственного реестра недвижимости об объекте недвижимости

Описание местоположения земельного участка

Земельный участок
вид объекта недвижимости

Лист №1 Раздел 3.2	Всего листов раздела 3.2: 2	Всего разделов: 8	Всего листов выписки: 19
--------------------	-----------------------------	-------------------	--------------------------

25 декабря 2020г. № КУВИ-002/2020-51668678

Кадастровый номер: 67:18:0010302:202

Сведения о характерных точках границы земельного участка

Система координат 67.1

Номер точки	Координаты, м		Описание закрепления на местности	Средняя квадратичная погрешность определения координат характерных точек границ земельного участка, м
	X	Y		
1	2	3	4	5
1	466665.34	1198398.57	-	7.5
2	466665.99	1198398.38	-	7.5
3	466667.54	1198397.88	-	7.5
4	466753.37	1198363.71	-	7.5
5	466830.22	1198332.72	-	7.5
6	466834.74	1198344.88	-	7.5
7	466841.23	1198342.31	-	7.5
8	466847.8	1198339.86	-	7.5
9	466843.2	1198327.49	-	7.5
10	466867.27	1198317.79	-	7.5
11	466929.75	1198293.97	-	7.5
12	466931.14	1198293.49	-	7.5
13	466958.62	1198282.17	-	7.5
14	466961.54	1198280.67	-	7.5
15	466975.09	1198271.74	-	7.5
16	466977.28	1198270.69	-	7.5
17	466992.4	1198265.07	-	7.5
18	466994.21	1198270.56	-	7.5
19	466998.96	1198268.99	-	7.5
20	467001.46	1198268.26	-	7.5
21	466994.06	1198288.62	-	7.5
22	466994.47	1198293.5	-	7.5
23	466999.76	1198298.79	-	7.5
24	467005.08	1198299.96	-	7.5

полное наименование должности	подпись	инициалы, фамилия

М.П.

Земельный участок				
вид объекта недвижимости				
Лист №2 Раздел 3.2		Всего листов раздела 3.2: 2		Всего разделов: 8
25 декабря 2020г. № КУВИ-002/2020-51668678				
Кадастровый номер:			67:18:0010302:202	
25	467003.4	1198310.52	-	7.5
26	466764.81	1198399.55	-	7.5
27	466707.51	1198401.6	-	7.5
28	466665.95	1198398.62	-	7.5
29	466665.34	1198398.57	-	7.5

полное наименование должности	подпись	инициалы, фамилия

М.П.

Выписка из Единого государственного реестра недвижимости об объекте недвижимости
Сведения о частях земельного участка

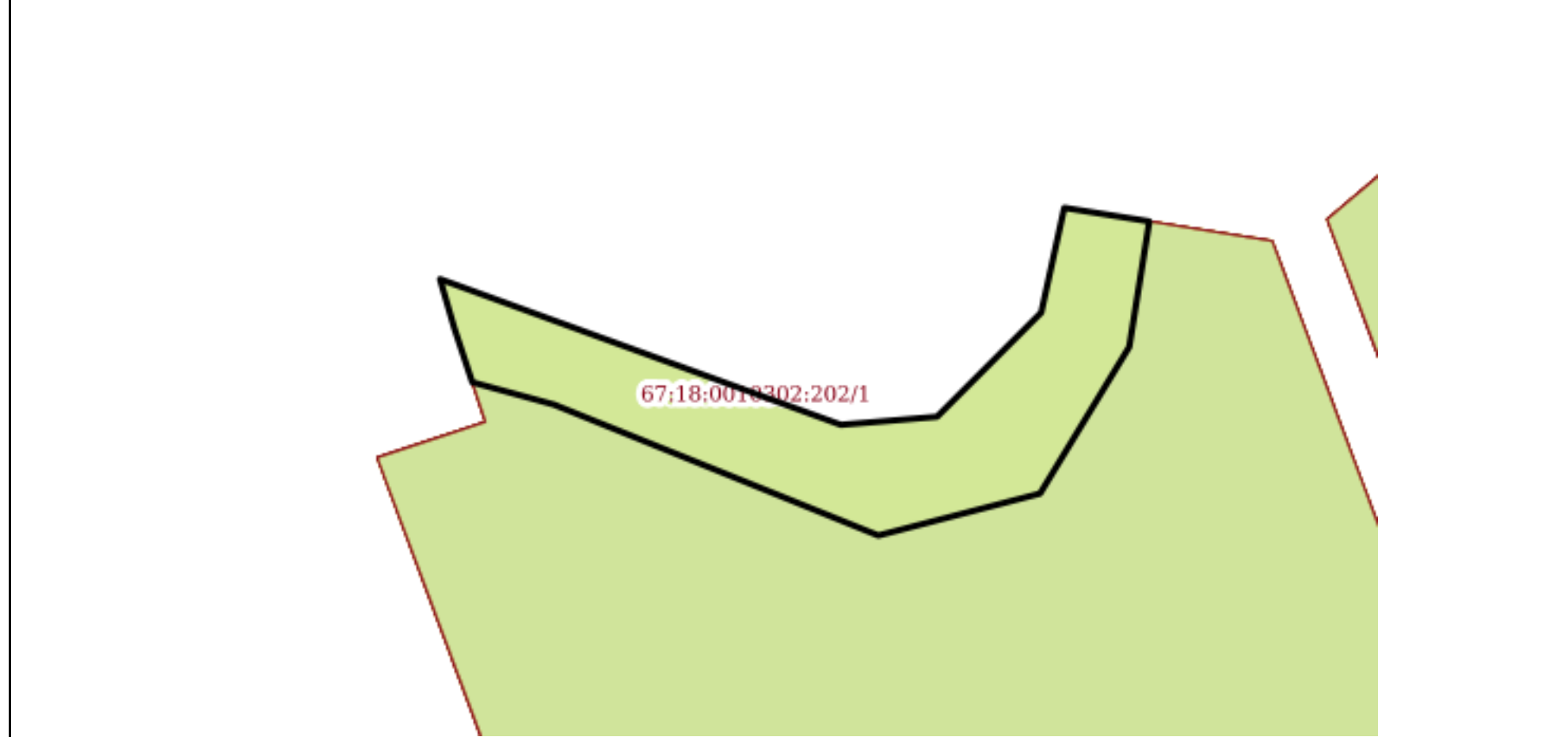
Земельный участок			
вид объекта недвижимости			

Лист №1 Раздел 4	Всего листов раздела 4: 4	Всего разделов: 8	Всего листов выписки: 19
------------------	---------------------------	-------------------	--------------------------

25 декабря 2020г. № КУВИ-002/2020-51668678

Кадастровый номер: 67:18:0010302:202

План (чертеж, схема) части земельного участка Учетный номер части: 67:18:0010302:202/1



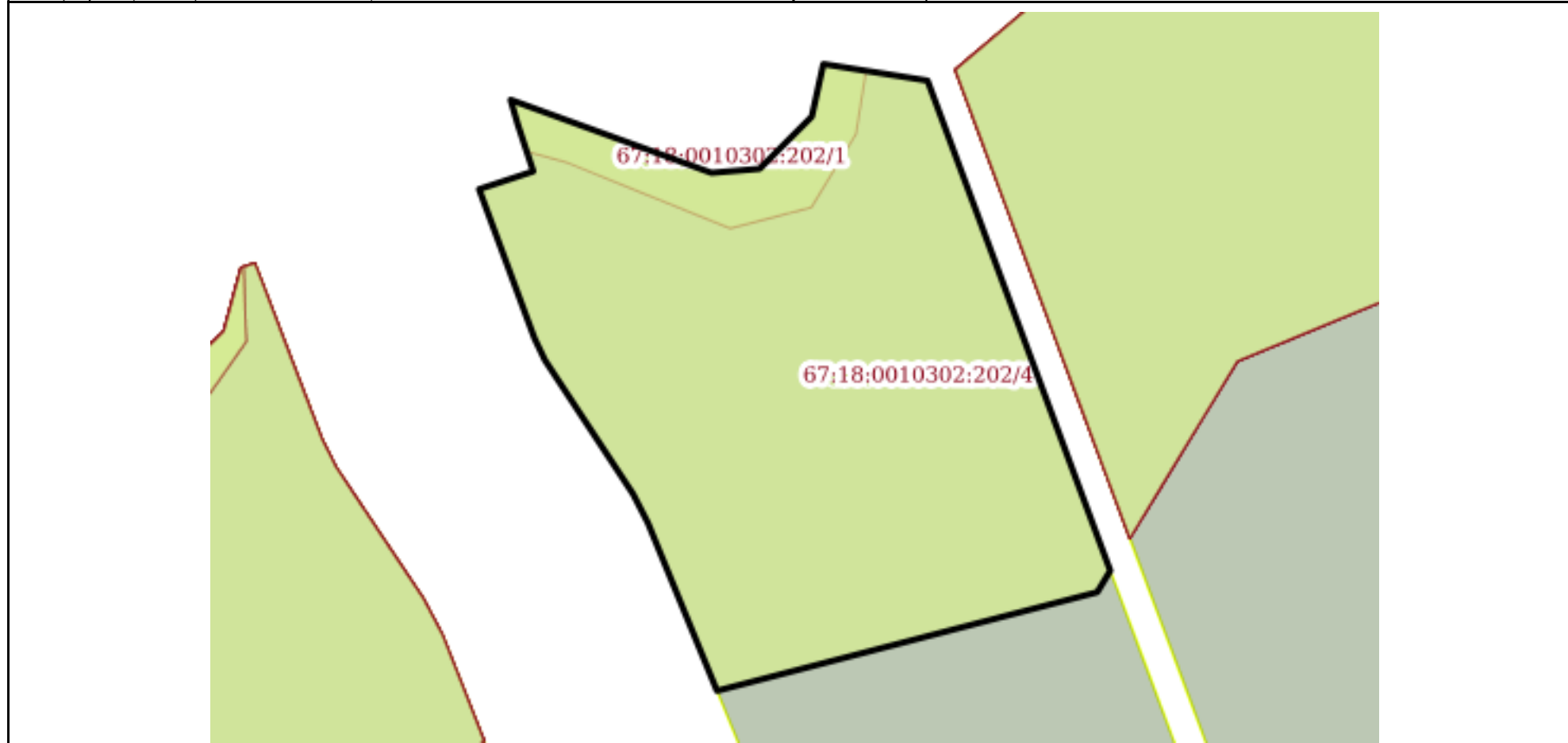
Масштаб 1:300 Условные обозначения:

полное наименование должности	подпись	инициалы, фамилия
-------------------------------	---------	-------------------

М.П.

Земельный участок			
вид объекта недвижимости			
Лист №2 Раздел 4	Всего листов раздела 4: 4	Всего разделов: 8	Всего листов выписки: 19
25 декабря 2020г. № КУВИ-002/2020-51668678			
Кадастровый номер:		67:18:0010302:202	

План (чертеж, схема) части земельного участка	Учетный номер части: 67:18:0010302:202/2
-----------------------------------------------	------------------------------------------

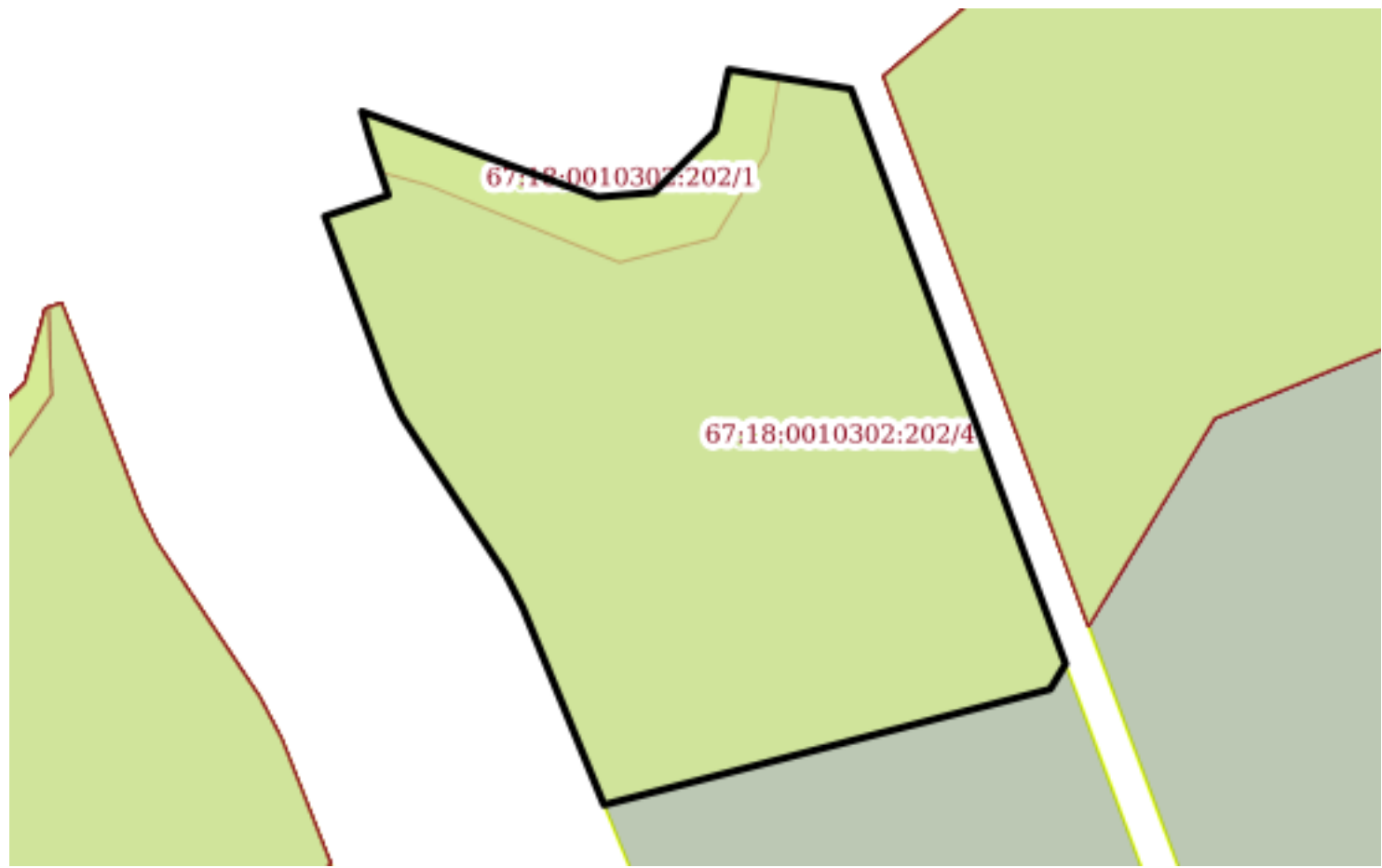


Масштаб 1:600	Условные обозначения:		
---------------	-----------------------	--	--

полное наименование должности	подпись	инициалы, фамилия

М.П.

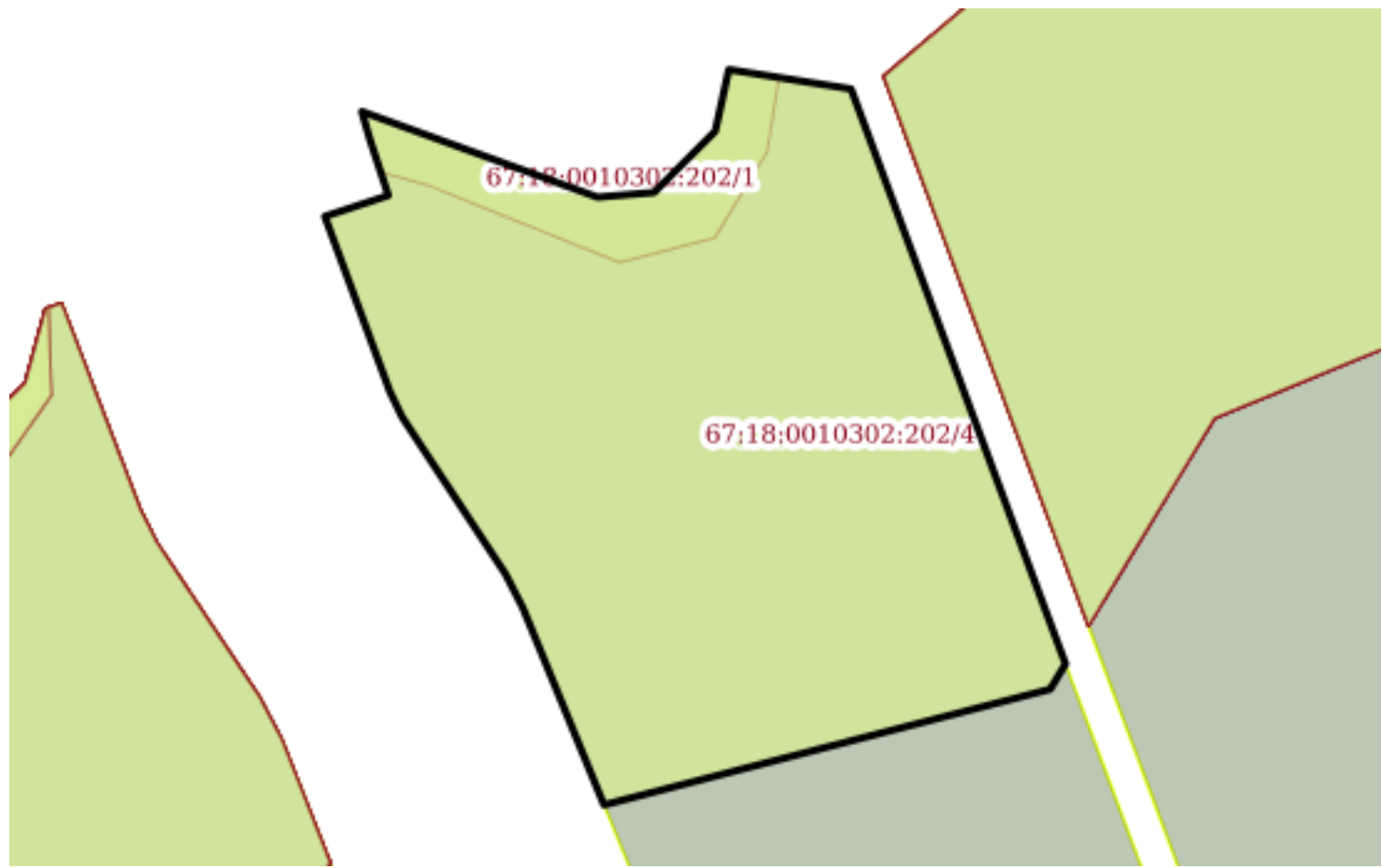
Земельный участок			
вид объекта недвижимости			
Лист №3 Раздел 4	Всего листов раздела 4: 4	Всего разделов: 8	Всего листов выписки: 19
25 декабря 2020г. № КУВИ-002/2020-51668678			
Кадастровый номер:		67:18:0010302:202	

План (чертеж, схема) части земельного участка		Учетный номер части: 67:18:0010302:202/3	
			
Масштаб 1:600	Условные обозначения:		

полное наименование должности	подпись	инициалы, фамилия
-------------------------------	---------	-------------------

М.П.

Земельный участок			
вид объекта недвижимости			
Лист №4 Раздел 4	Всего листов раздела 4: 4	Всего разделов: 8	Всего листов выписки: 19
25 декабря 2020г. № КУВИ-002/2020-51668678			
Кадастровый номер:		67:18:0010302:202	

План (чертеж, схема) части земельного участка	Учетный номер части: 67:18:0010302:202/4
	
Масштаб 1:600	Условные обозначения:

полное наименование должности	подпись	инициалы, фамилия
-------------------------------	---------	-------------------

М.П.

Выписка из Единого государственного реестра недвижимости об объекте недвижимости
Сведения о частях земельного участка

Земельный участок			
вид объекта недвижимости			

Лист №1 Раздел 4.1	Всего листов раздела 4.1: 1	Всего разделов: 8	Всего листов выписки: 19
--------------------	-----------------------------	-------------------	--------------------------

25 декабря 2020г. № КУВИ-002/2020-51668678

Кадастровый номер: 67:18:0010302:202

Учетный номер части	Площадь, м2	Содержание ограничения в использовании или ограничения права на объект недвижимости или обременения объекта недвижимости
1	2	3
67:18:0010302:202/1	201	Вид ограничения (обременения): Ограничения прав на земельный участок, предусмотренные статьями 56, 56.1 Земельного кодекса Российской Федерации; Реквизиты документа-основания: Заявление об исправлении кадастровой ошибки от 04.06.2013 № вх. 06/6689 выдан: ООО "БИНОМ"; Содержание ограничения (обременения): Режим использования в соответствии с Водным кодексом №74-ФЗ от 03.06.2006; Реестровый номер границы: 67.00.2.1
67:18:0010302:202/2	2454	Вид ограничения (обременения): Ограничения прав на земельный участок, предусмотренные статьями 56, 56.1 Земельного кодекса Российской Федерации; Реквизиты документа-основания: Водный кодекс от 03.06.2006 № 74-ФЗ выдан: -; Содержание ограничения (обременения): Режим использования в соответствии с Водным кодексом №74-ФЗ от 03.06.2006; Реестровый номер границы: 67.00.2.3
67:18:0010302:202/3	2454	Вид ограничения (обременения): Ограничения прав на земельный участок, предусмотренные статьями 56, 56.1 Земельного кодекса Российской Федерации; Реквизиты документа-основания: Водный кодекс от 03.06.2006 № 74-ФЗ выдан: -; Содержание ограничения (обременения): Режим использования в соответствии с Водным кодексом №74-ФЗ от 03.06.2006; Реестровый номер границы: 67.00.2.2
67:18:0010302:202/4		Вид ограничения (обременения): Ограничения прав на земельный участок, предусмотренные статьями 56, 56.1 Земельного кодекса Российской Федерации; Реквизиты документа-основания: Документ, воспроизводящий сведения, содержащиеся в решении об установлении или изменении границ зон с особыми условиями использования территорий от 08.07.2020 № PVD-0069/2020-25877 (67.00.2.2) выдан: Филиал ФГБУ "ФКП Росреестра" по Смоленской области; Содержание ограничения (обременения): Ограничения хозяйственной деятельности в пределах границ прибрежной защитной полосы установлены в соответствии со статьей 65 Водного Кодекса Российской Федерации №74-ФЗ от 03.06.2006 г.; Реестровый номер границы: 67:00-6.483; Вид объекта реестра границ: Зона с особыми условиями использования территории; Вид зоны по документу: Прибрежная защитная полоса бассейна реки Днепр; Тип зоны: Прибрежная защитная полоса

полное наименование должности	подпись	инициалы, фамилия
-------------------------------	---------	-------------------

М.П.

Выписка из Единого государственного реестра недвижимости об объекте недвижимости
Сведения о частях земельного участка

Земельный участок			
вид объекта недвижимости			
Лист №1 Раздел 4.2	Всего листов раздела 4.2: 4	Всего разделов: 8	Всего листов выписки: 19
25 декабря 2020г. № КУВИ-002/2020-51668678			
Кадастровый номер:		67:18:0010302:202	

Сведения о характерных точках границы части (частей) земельного участка				
Учетный номер части: 67:18:0010302:202/1				
Система координат МСК 67, зона 1				
Номер точки	Координаты, м		Описание закрепления на местности	Средняя квадратичная погрешность определения координат характерных точек границ земельного участка, м
	X	Y		
1	2	3	4	5
1	467001.46	1198268.26	-	7.5
2	466998.96	1198268.99	-	7.5
3	466996.22	1198269.9	-	-
4	466995.09	1198274.04	-	5
5	466988.44	1198290.52	-	5
6	466990.57	1198298.73	-	5
7	466998.02	1198303.26	-	5
8	467004.39	1198304.28	-	-
9	467005.08	1198299.96	-	7.5
10	466999.76	1198298.79	-	7.5
11	466994.47	1198293.5	-	7.5
12	466994.06	1198288.62	-	7.5
13	467001.46	1198268.26	-	7.5

полное наименование должности	подпись	инициалы, фамилия
-------------------------------	---------	-------------------

М.П.

Земельный участок			
вид объекта недвижимости			
Лист №2 Раздел 4.2	Всего листов раздела 4.2: 4	Всего разделов: 8	Всего листов выписки: 19
25 декабря 2020г. № КУВИ-002/2020-51668678			
Кадастровый номер:		67:18:0010302:202	

Сведения о характерных точках границы части (частей) земельного участка

Учетный номер части: 67:18:0010302:202/2

Система координат МСК_67, зона 1

Номер точки	Координаты, м		Описание закрепления на местности	Средняя квадратичная погрешность определения координат характерных точек границ земельного участка, м
	X	Y		
1	2	3	4	5
1	466994.21	1198270.56	-	7.5
2	466992.4	1198265.07	-	7.5
3	466977.28	1198270.69	-	7.5
4	466975.09	1198271.74	-	7.5
5	466961.54	1198280.67	-	7.5
6	466958.62	1198282.17	-	7.5
7	466941.6	1198289.18	-	-
8	466951.59	1198327.72	-	-
9	466953.77	1198329.04	-	-
10	467003.4	1198310.52	-	7.5
11	467005.08	1198299.96	-	7.5
12	466999.76	1198298.79	-	7.5
13	466994.47	1198293.5	-	7.5
14	466994.06	1198288.62	-	7.5
15	467001.46	1198268.26	-	7.5
16	466998.96	1198268.99	-	7.5
17	466994.21	1198270.56	-	7.5

полное наименование должности	подпись	инициалы, фамилия

М.П.

Земельный участок			
вид объекта недвижимости			
Лист №3 Раздел 4.2	Всего листов раздела 4.2: 4	Всего разделов: 8	Всего листов выписки: 19
25 декабря 2020г. № КУВИ-002/2020-51668678			
Кадастровый номер:		67:18:0010302:202	

Сведения о характерных точках границы части (частей) земельного участка				
Учетный номер части: 67:18:0010302:202/3				
Система координат МСК_67, зона 1				
Номер точки	Координаты, м		Описание закрепления на местности	Средняя квадратичная погрешность определения координат характерных точек границ земельного участка, м
	X	Y		
1	2	3	4	5
1	466994.21	1198270.56	-	7.5
2	466992.4	1198265.07	-	7.5
3	466977.28	1198270.69	-	7.5
4	466975.09	1198271.74	-	7.5
5	466961.54	1198280.67	-	7.5
6	466958.62	1198282.17	-	7.5
7	466941.6	1198289.18	-	-
8	466951.59	1198327.72	-	-
9	466953.77	1198329.04	-	-
10	467003.4	1198310.52	-	7.5
11	467005.08	1198299.96	-	7.5
12	466999.76	1198298.79	-	7.5
13	466994.47	1198293.5	-	7.5
14	466994.06	1198288.62	-	7.5
15	467001.46	1198268.26	-	7.5
16	466998.96	1198268.99	-	7.5
17	466994.21	1198270.56	-	7.5

полное наименование должности	подпись	инициалы, фамилия
-------------------------------	---------	-------------------

М.П.

Земельный участок			
вид объекта недвижимости			
Лист №4 Раздел 4.2	Всего листов раздела 4.2: 4	Всего разделов: 8	Всего листов выписки: 19
25 декабря 2020г. № КУВИ-002/2020-51668678			
Кадастровый номер:		67:18:0010302:202	

Сведения о характерных точках границы части (частей) земельного участка				
Учетный номер части: 67:18:0010302:202/4				
Система координат				
Номер точки	Координаты, м		Описание закрепления на местности	Средняя квадратичная погрешность определения координат характерных точек границ земельного участка, м
	X	Y		
1	2	3	4	5
1	466941.6	1198289.18	-	-
2	466958.62	1198282.17	-	-
3	466961.54	1198280.67	-	-
4	466975.09	1198271.74	-	-
5	466977.28	1198270.69	-	-
6	466992.4	1198265.07	-	-
7	466994.21	1198270.56	-	-
8	466998.96	1198268.99	-	-
9	467001.46	1198268.26	-	-
10	466994.06	1198288.62	-	-
11	466994.47	1198293.5	-	-
12	466999.76	1198298.79	-	-
13	467005.08	1198299.96	-	-
14	467003.4	1198310.52	-	-
15	466953.77	1198329.04	-	-
16	466951.59	1198327.72	-	-
1	466941.6	1198289.18	-	-

полное наименование должности	подпись	инициалы, фамилия
-------------------------------	---------	-------------------

М.П.