

Выписка из Единого государственного реестра недвижимости об объекте недвижимости

Сведения о характеристиках объекта недвижимости

На основании запроса от 25.11.2020, поступившего на рассмотрение 25.11.2020, сообщаем, что согласно записям Единого государственного реестра недвижимости:

Раздел 1 Лист 1

Земельный участок			
вид объекта недвижимости			
Лист №1	Раздел 1	Всего листов раздела 1: 3	Всего листов выписки: 24
26 ноября 2020г. № КУВИ-002/2020-43091090			
Кадастровый номер:	67:18:0010302:232		
Номер кадастрового квартала:	67:18:0010302		
Дата присвоения кадастрового номера:	01.07.2009		
Ранее присвоенный государственный учетный номер:	данные отсутствуют		
Адрес (местоположение):	Российская Федерация, Смоленская обл., р-н Смоленский, в 1720м. северо-восточнее д. Новое Куприно		
Площадь, м2:	6245 +/- 691		
Кадастровая стоимость, руб.:	18422.75		
Кадастровые номера расположенных в пределах земельного участка объектов недвижимости:	данные отсутствуют		
Кадастровые номера объектов недвижимости, из которых образован объект недвижимости:	67:18:0000000:493		
Кадастровые номера образованных объектов недвижимости:	данные отсутствуют		
Категория земель:	Земли сельскохозяйственного назначения		
Виды разрешенного использования:	для сельскохозяйственного производства, для сельскохозяйственного производства		
Сведения о кадастровом инженерере:	данные отсутствуют		
Сведения о лесах, водных объектах и об иных природных объектах, расположенных в пределах земельного участка:	данные отсутствуют		
Сведения о том, что земельный участок полностью или частично расположен в границах зоны с особыми условиями использования территории или территории объекта культурного наследия:	Земельный участок частично расположен в границах зоны с реестровым номером 67:00-6.428 от 12.11.2019, вид/наименование: Береговая полоса бассейна реки Днепр, тип: Прибрежная защитная полоса, дата решения: 31.10.2019, номер решения: ZoneToGKN_ес4a40ea-0b6d-457b-8386-577a95abc874, дата решения: 31.10.2019, номер решения: interact_entry_boundaries_постановка, дата решения: 27.09.2019, номер решения: 11-2465-МС, наименование ОГВ/ОМСУ: ФГБУ "ФКП Росреестра" Земельный участок частично расположен в границах зоны с реестровым номером 67:00-6.483 от 10.07.2020, вид/наименование: Прибрежная защитная полоса бассейна реки Днепр, тип: Прибрежная защитная полоса, дата решения: 08.07.2020, номер решения: PVD-0069/2020-25877 (67.00.2.2), наименование ОГВ/ОМСУ: Филиал ФГБУ "ФКП Росреестра" по Смоленской области		

полное наименование должности	подпись	инициалы, фамилия
-------------------------------	---------	-------------------

М.П.

Земельный участок			
вид объекта недвижимости			
Лист №2 Раздел 1	Всего листов раздела 1: 3	Всего разделов: 8	Всего листов выписки: 24
26 ноября 2020г. № КУВИ-002/2020-43091090			
Кадастровый номер:		67:18:0010302:232	
Сведения о том, что земельный участок расположен в границах особой экономической зоны, территории опережающего социально-экономического развития, зоны территориального развития в Российской Федерации, игровой зоны:		данные отсутствуют	
Сведения о том, что земельный участок расположен в границах особо охраняемой природной территории, охотничьих угодий, лесничеств, лесопарков:		данные отсутствуют	
Сведения о результатах проведения государственного земельного надзора:		Мероприятие: Внеплановая проверка по государственному земельному надзору проведено: Управление Россельхознадзора по Брянской и Смоленской областям. Дата окончания проведения мероприятия по государственному земельному надзору: 16.07.2018 Результаты проведенного мероприятия: правонарушение выявлено. Вид выявленного правонарушения: Заращение участка сорной травянистой и древесно-кустарниковой растительностью, включая площадь нарушения: 6200, признаки выявленного правонарушения: . В ходе проведенного мероприятия оформлен Иной документ Номер: СМ-ЗН-072/18 Дата: 16.07.2018 Не устранено	
Сведения о расположении земельного участка в границах территории, в отношении которой утвержден проект межевания территории:		данные отсутствуют	
Условный номер земельного участка:		данные отсутствуют	
Сведения о принятии акта и (или) заключении договора, предусматривающих предоставление в соответствии с земельным законодательством исполнительным органом государственным органом власти или органом местного самоуправления, находящегося в государственной или муниципальной собственности земельного участка для строительства наемного дома социального использования или наемного дома коммерческого использования:		данные отсутствуют	
Сведения о том, что земельный участок или земельные участки образованы на основании решения об изъятии земельного участка и (или) расположенного на нем объекта недвижимости для государственных или муниципальных нужд:		данные отсутствуют	
Сведения о том, что земельный участок образован из земель или земельного участка, государственная собственность на которые не разграничена:		данные отсутствуют	
Сведения о наличии земельного спора о местоположении границ земельных участков:		данные отсутствуют	
полное наименование должности		подпись	инициалы, фамилия

М.П.

Земельный участок			
вид объекта недвижимости			
Лист №3 Раздел 1	Всего листов раздела 1: 3	Всего разделов: 8	Всего листов выписки: 24
26 ноября 2020г. № КУВИ-002/2020-43091090			
Кадастровый номер:		67:18:0010302:232	
Статус записи об объекте недвижимости:		Сведения об объекте недвижимости имеют статус "актуальные"	
Особые отметки:		<p>Сведения об ограничениях права на объект недвижимости, обременениях данного объекта, не зарегистрированных в реестре прав, ограничений прав и обременений недвижимого имущества: Вид ограничения (обременения): Ограничения прав на земельный участок, предусмотренные статьями 56, 56.1 Земельного кодекса Российской Федерации; Срок действия: с 27.12.2015; Реквизиты документа-основания: Заявление об исправлении кадастровой ошибки от 04.06.2013 № вх. 06/6689 выдан: ООО "БИНОМ". Вид ограничения (обременения): Ограничения прав на земельный участок, предусмотренные статьями 56, 56.1 Земельного кодекса Российской Федерации; Срок действия: с 31.03.2018; Реквизиты документа-основания: Водный кодекс от 03.06.2006 № 74-ФЗ выдан: -. Вид ограничения (обременения): Ограничения прав на земельный участок, предусмотренные статьями 56, 56.1 Земельного кодекса Российской Федерации; Срок действия: с 17.06.2018; Реквизиты документа-основания: Водный кодекс от 03.06.2006 № 74-ФЗ выдан: -. Вид ограничения (обременения): Ограничения прав на земельный участок, предусмотренные статьями 56, 56.1 Земельного кодекса Российской Федерации; Срок действия: с 30.06.2020; Реквизиты документа-основания: Документ, воспроизводящий сведения, содержащиеся в решении об установлении или изменении границ зон с особыми условиями использования территорий от 31.10.2019 № ZoneToGKN_ес4а40еа-0b6d-457b-8386-577a95a6с874; Документ, содержащий необходимые для внесения в государственный кадастр недвижимости сведения об установлении или изменении территориальной зоны или зоны с особыми условиями использования территорий, либо об отмене установления такой зоны от 31.10.2019 № interact_entry_boundaries_ постановление; Письмо от 27.09.2019 № 11-2465-МС выдан: ФГБУ "ФКП Росреестра". Вид ограничения (обременения): Ограничения прав на земельный участок, предусмотренные статьями 56, 56.1 Земельного кодекса Российской Федерации; Срок действия: с 31.07.2020; Реквизиты документа-основания: Документ, воспроизводящий сведения, содержащиеся в решении об установлении или изменении границ зон с особыми условиями использования территорий от 08.07.2020 № PVD-0069/2020-25877 (67.00.2.2) выдан: Филиал ФГБУ "ФКП Росреестра" по Смоленской области.</p>	
Получатель выписки:		Департамент Смоленской области по информационным технологиям	

полное наименование должности	подпись	инициалы, фамилия

М.П.

Выписка из Единого государственного реестра недвижимости об объекте недвижимости

Сведения о зарегистрированных правах

Земельный участок			
вид объекта недвижимости			
Лист №1 Раздел 2	Всего листов раздела 2: 2	Всего разделов: 8	Всего листов выписки: 24
26 ноября 2020г. № КУВИ-002/2020-43091090			
Кадастровый номер:		67:18:0010302:232	

1	Правообладатель (правообладатели):	1.1	Левченко Юлия Сергеевна, 18.10.1986, гор. Электросталь Московской обл., Российская Федерация, СНИЛС 136-235-801 46 Паспорт гражданина Российской Федерации серия 46 08 №390636, выдан 15.12.2008, Отделом УФМС России по Московской области в гор.Электростали
2	Вид, номер и дата государственной регистрации права:	2.1	Собственность 67-67-01/041/2014-324 18.02.2014 00:00:00
3	Ограничение прав и обременение объекта недвижимости:	не зарегистрировано	
4	Договоры участия в долевом строительстве:	не зарегистрировано	
5	Заявленные в судебном порядке права требования:	данные отсутствуют	
6	Сведения о возражении в отношении зарегистрированного права:	данные отсутствуют	
7	Сведения о наличии решения об изъятии объекта недвижимости для государственных и муниципальных нужд:	данные отсутствуют	
8	Сведения о невозможности государственной регистрации без личного участия правообладателя или его законного представителя:	данные отсутствуют	
9	Правопритязания и сведения о наличии поступивших, но не рассмотренных заявлений о проведении государственной регистрации права (перехода, прекращения права), ограничения права или обременения объекта недвижимости, сделки в отношении объекта недвижимости	отсутствуют	

полное наименование должности	подпись	инициалы, фамилия
-------------------------------	---------	-------------------

М.П.

Земельный участок			
вид объекта недвижимости			
Лист №2 Раздел 2	Всего листов раздела 2: 2	Всего разделов: 8	Всего листов выписки: 24
26 ноября 2020г. № КУВИ-002/2020-43091090			
Кадастровый номер:		67:18:0010302:232	
10	Сведения об осуществлении государственной регистрации сделки, права, ограничения права без необходимого в силу закона согласия третьего лица, органа:	данные отсутствуют	
11	Сведения о невозможности государственной регистрации перехода, прекращения, ограничения права на земельный участок из земель сельскохозяйственного назначения:	данные отсутствуют	

полное наименование должности	подпись	инициалы, фамилия

М.П.

Выписка из Единого государственного реестра недвижимости об объекте недвижимости
 Описание местоположения земельного участка

Земельный участок			
вид объекта недвижимости			
Лист №1 Раздел 3	Всего листов раздела 3: 1	Всего разделов: 8	Всего листов выписки: 24
26 ноября 2020г. № КУВИ-002/2020-43091090			
Кадастровый номер:		67:18:0010302:232	

План (чертеж, схема) земельного участка



Масштаб 1:2000

Условные обозначения:

полное наименование должности	подпись	инициалы, фамилия
-------------------------------	---------	-------------------

М.П.

Выписка из Единого государственного реестра недвижимости об объекте недвижимости

Описание местоположения земельного участка

Земельный участок			
вид объекта недвижимости			

Лист №1 Раздел 3.1	Всего листов раздела 3.1: 2	Всего разделов: 8	Всего листов выписки: 24
--------------------	-----------------------------	-------------------	--------------------------

26 ноября 2020г. № КУВИ-002/2020-43091090

Кадастровый номер: 67:18:0010302:232

Описание местоположения границ земельного участка

№ п/п	Номер точки		Дирекционный угол	Горизонтальное проложение, м	Описание закрепления на местности	Кадастровые номера смежных участков	Сведения об адресах правообладателей смежных земельных участков
	начальн ая	конечн ая					
1	2	3	4	5	6	7	8
1	1.1.1	1.1.2	237°9.8'	10.97	данные отсутствуют	67:18:0010302:233	адрес отсутствует
2	1.1.2	1.1.3	234°49.3'	4.27	данные отсутствуют	67:18:0010302:233	адрес отсутствует
3	1.1.3	1.1.4	234°31.0'	10.01	данные отсутствуют	67:18:0010302:233	адрес отсутствует
4	1.1.4	1.1.5	234°0.2'	11.16	данные отсутствуют	67:18:0010302:233	адрес отсутствует
5	1.1.5	1.1.6	226°29.6'	11.94	данные отсутствуют	67:18:0010302:233	адрес отсутствует
6	1.1.6	1.1.7	213°41.4'	0.43	данные отсутствуют	67:18:0010302:233	адрес отсутствует
7	1.1.7	1.1.8	200°0.3'	6.69	данные отсутствуют	67:18:0010302:233	адрес отсутствует
8	1.1.8	1.1.9	200°5.3'	7.89	данные отсутствуют	67:18:0010302:233	адрес отсутствует
9	1.1.9	1.1.10	192°31.7'	0.28	данные отсутствуют	67:18:0010302:233	адрес отсутствует
10	1.1.10	1.1.11	181°31.8'	8.61	данные отсутствуют	67:18:0010302:233	адрес отсутствует
11	1.1.11	1.1.12	184°37.6'	7.94	данные отсутствуют	67:18:0010302:233	адрес отсутствует
12	1.1.12	1.1.13	186°9.2'	8.12	данные отсутствуют	67:18:0010302:233	адрес отсутствует
13	1.1.13	1.1.14	225°6.4'	3.83	данные отсутствуют	67:18:0010302:233	адрес отсутствует
14	1.1.14	1.1.15	234°24.6'	11.55	данные отсутствуют	67:18:0010302:233	адрес отсутствует
15	1.1.15	1.1.16	256°15.4'	15.24	данные отсутствуют	67:18:0010302:233	адрес отсутствует
16	1.1.16	1.1.17	329°52.7'	22.28	данные отсутствуют	данные отсутствуют	данные отсутствуют
17	1.1.17	1.1.18	326°13.9'	26.54	данные отсутствуют	данные отсутствуют	данные отсутствуют
18	1.1.18	1.1.19	344°9.7'	31.55	данные отсутствуют	данные отсутствуют	данные отсутствуют
19	1.1.19	1.1.20	3°38.8'	42.62	данные отсутствуют	67:18:0010302:231	адрес отсутствует
20	1.1.20	1.1.21	110°22.6'	0.37	данные отсутствуют	данные отсутствуют	данные отсутствуют
21	1.1.21	1.1.22	108°57.5'	25.24	данные отсутствуют	данные отсутствуют	данные отсутствуют
22	1.1.22	1.1.23	196°56.1'	6.28	данные отсутствуют	данные отсутствуют	данные отсутствуют
23	1.1.23	1.1.24	105°27.4'	4.99	данные отсутствуют	данные отсутствуют	данные отсутствуют
24	1.1.24	1.1.25	106°28.8'	5.01	данные отсутствуют	данные отсутствуют	данные отсутствуют
25	1.1.25	1.1.26	16°53.8'	3.89	данные отсутствуют	данные отсутствуют	данные отсутствуют

полное наименование должности	подпись	инициалы, фамилия
-------------------------------	---------	-------------------

М.П.

Земельный участок							
вид объекта недвижимости							
Лист №2 Раздел 3.1			Всего листов раздела 3.1: 2		Всего разделов: 8		Всего листов выписки: 24
26 ноября 2020г. № КУВИ-002/2020-43091090							
Кадастровый номер:				67:18:0010302:232			
26	1.1.26	1.1.27	16°52.6'	1.86	данные отсутствуют	данные отсутствуют	данные отсутствуют
27	1.1.27	1.1.28	108°53.2'	31.33	данные отсутствуют	данные отсутствуют	данные отсутствуют
28	1.1.28	1.1.1	105°41.4'	42.6	данные отсутствуют	данные отсутствуют	данные отсутствуют

полное наименование должности	подпись	инициалы, фамилия

М.П.

Выписка из Единого государственного реестра недвижимости об объекте недвижимости

Описание местоположения земельного участка

Земельный участок			
вид объекта недвижимости			

Лист №1 Раздел 3.2	Всего листов раздела 3.2: 2	Всего разделов: 8	Всего листов выписки: 24
--------------------	-----------------------------	-------------------	--------------------------

26 ноября 2020г. № КУВИ-002/2020-43091090

Кадастровый номер: 67:18:0010302:232

Сведения о характерных точках границы земельного участка

Система координат 67.1

Номер точки	Координаты, м		Описание закрепления на местности	Средняя квадратичная погрешность определения координат характерных точек границ земельного участка, м
	X	Y		
1	2	3	4	5
1	463956.47	1201445.83	-	7.5
2	463950.52	1201436.61	-	7.5
3	463948.06	1201433.12	-	7.5
4	463942.25	1201424.97	-	7.5
5	463935.69	1201415.94	-	7.5
6	463927.47	1201407.28	-	7.5
7	463927.11	1201407.04	-	7.5
8	463920.82	1201404.75	-	7.5
9	463913.41	1201402.04	-	7.5
10	463913.14	1201401.98	-	7.5
11	463904.53	1201401.75	-	7.5
12	463896.62	1201401.11	-	7.5
13	463888.55	1201400.24	-	7.5
14	463885.85	1201397.53	-	7.5
15	463879.13	1201388.14	-	7.5
16	463875.51	1201373.34	-	7.5
17	463894.78	1201362.16	-	7.5
18	463916.84	1201347.41	-	7.5
19	463947.19	1201338.8	-	7.5
20	463989.72	1201341.51	-	7.5
21	463989.59	1201341.86	-	7.5
22	463981.39	1201365.73	-	7.5
23	463975.38	1201363.9	-	7.5
24	463974.05	1201368.71	-	7.5

полное наименование должности	подпись	инициалы, фамилия

М.П.

Земельный участок				
вид объекта недвижимости				
Лист №2 Раздел 3.2	Всего листов раздела 3.2: 2	Всего разделов: 8	Всего листов выписки: 24	
26 ноября 2020г. № КУВИ-002/2020-43091090				
Кадастровый номер:		67:18:0010302:232		
25	463972.63	1201373.51	-	7.5
26	463976.35	1201374.64	-	7.5
27	463978.13	1201375.18	-	7.5
28	463967.99	1201404.82	-	7.5
29	463956.47	1201445.83	-	7.5

полное наименование должности	подпись	инициалы, фамилия

М.П.

Выписка из Единого государственного реестра недвижимости об объекте недвижимости
Сведения о частях земельного участка

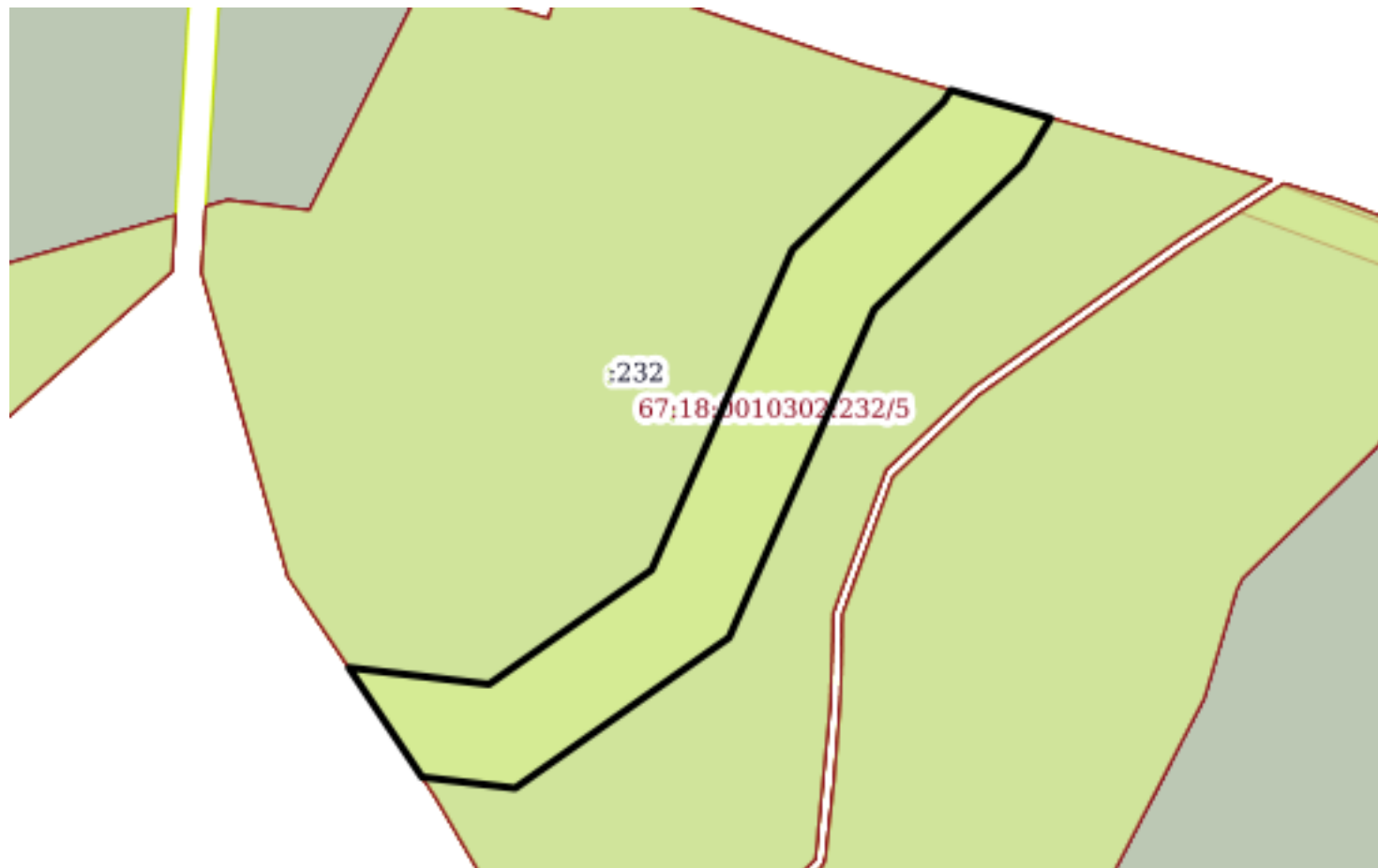
Земельный участок			
вид объекта недвижимости			

Лист №1 Раздел 4	Всего листов раздела 4: 5	Всего разделов: 8	Всего листов выписки: 24
------------------	---------------------------	-------------------	--------------------------

26 ноября 2020г. № КУВИ-002/2020-43091090

Кадастровый номер: 67:18:0010302:232

План (чертеж, схема) части земельного участка Учетный номер части: 67:18:0010302:232/1



Масштаб 1:700 Условные обозначения:

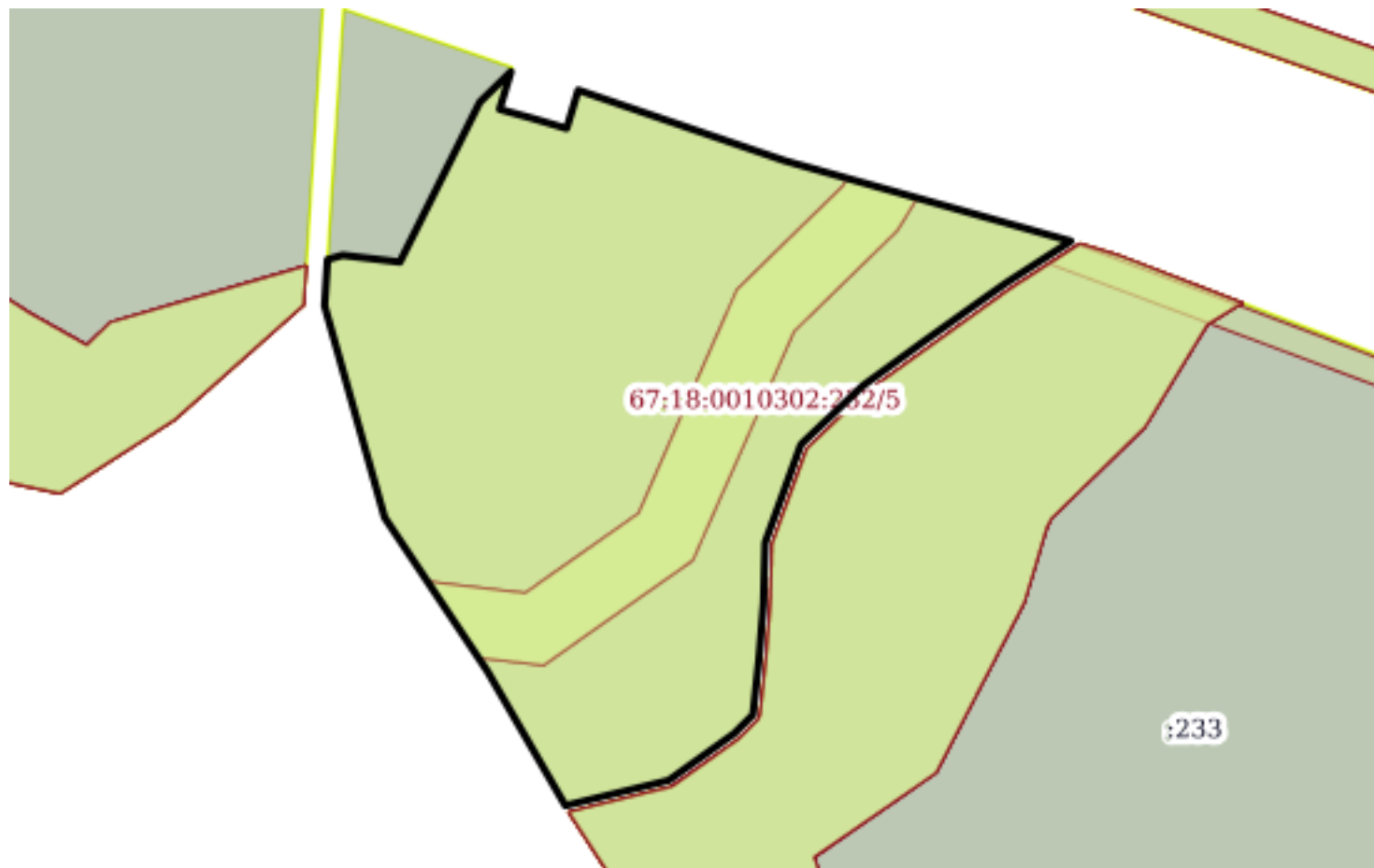
полное наименование должности	подпись	инициалы, фамилия

М.П.

Земельный участок			
вид объекта недвижимости			
Лист №2 Раздел 4	Всего листов раздела 4: 5	Всего разделов: 8	Всего листов выписки: 24
26 ноября 2020г. № КУВИ-002/2020-43091090			
Кадастровый номер:		67:18:0010302:232	

План (чертеж, схема) части земельного участка

Учетный номер части: 67:18:0010302:232/2



Масштаб 1:1000

Условные обозначения:

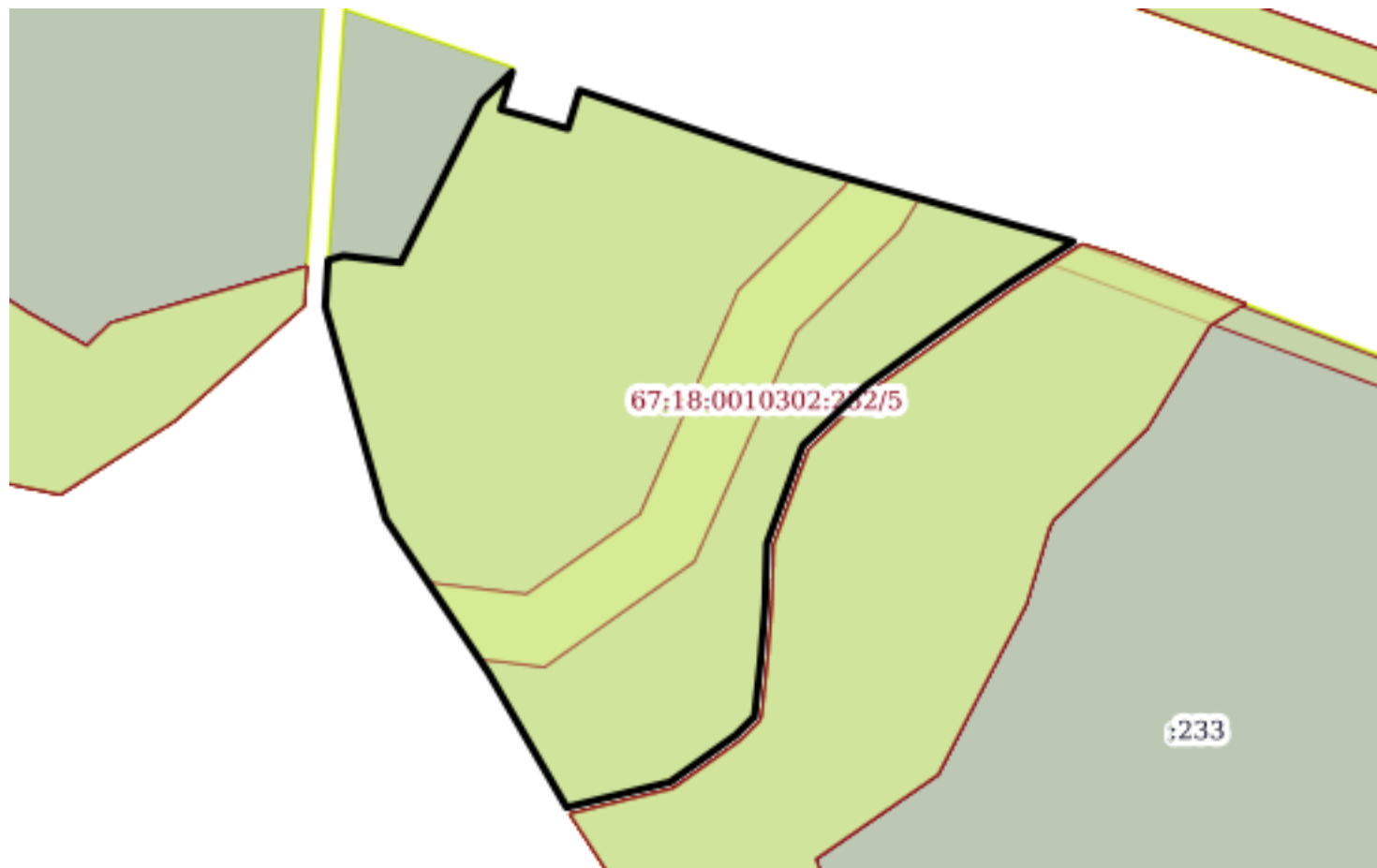
полное наименование должности	подпись	инициалы, фамилия
-------------------------------	---------	-------------------

М.П.

Земельный участок			
вид объекта недвижимости			
Лист №3 Раздел 4	Всего листов раздела 4: 5	Всего разделов: 8	Всего листов выписки: 24
26 ноября 2020г. № КУВИ-002/2020-43091090			
Кадастровый номер:		67:18:0010302:232	

План (чертеж, схема) части земельного участка

Учетный номер части: 67:18:0010302:232/3



Масштаб 1:1000

Условные обозначения:

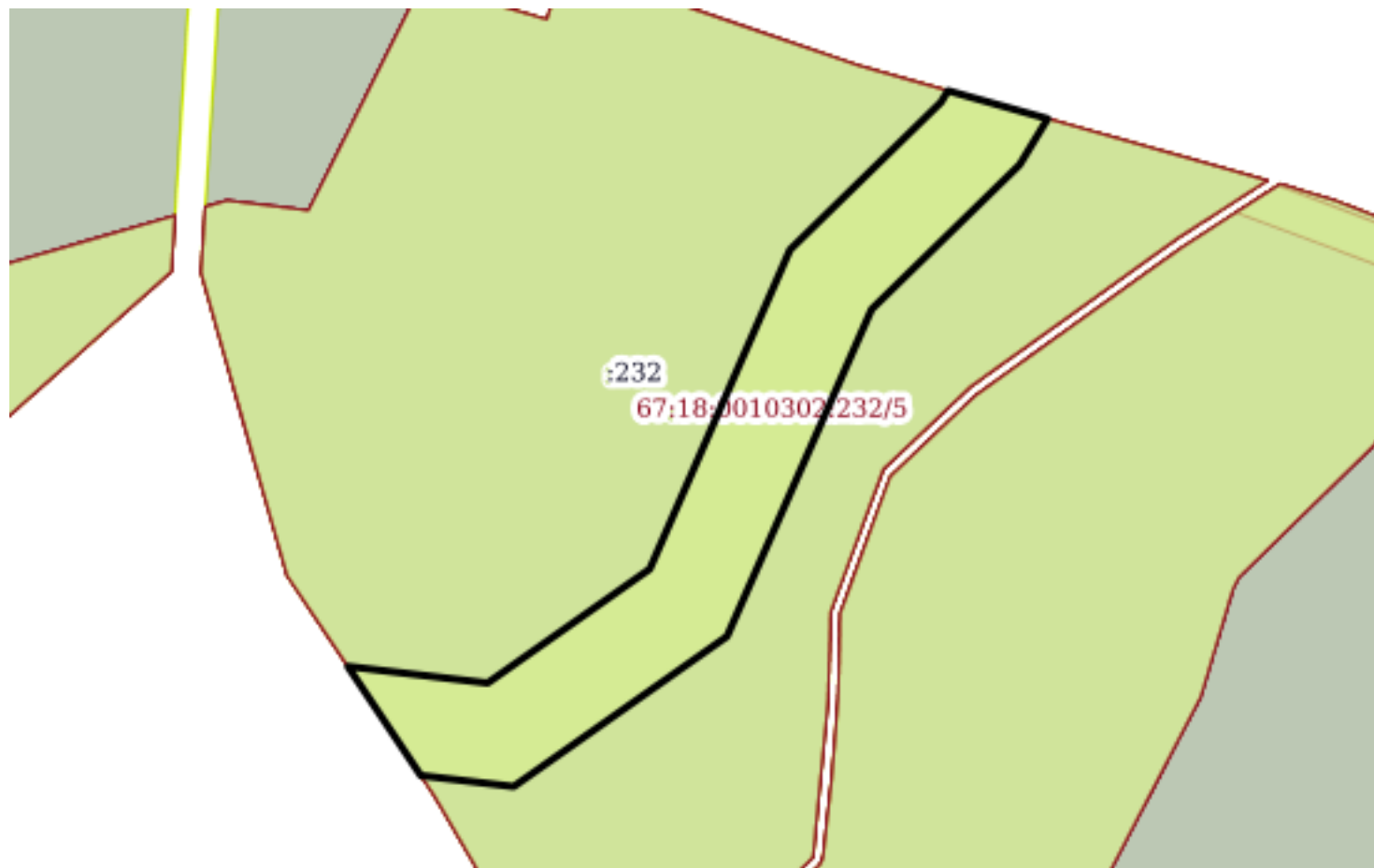
полное наименование должности	подпись	инициалы, фамилия
-------------------------------	---------	-------------------

М.П.

Земельный участок			
вид объекта недвижимости			
Лист №4 Раздел 4	Всего листов раздела 4: 5	Всего разделов: 8	Всего листов выписки: 24
26 ноября 2020г. № КУВИ-002/2020-43091090			
Кадастровый номер:		67:18:0010302:232	

План (чертеж, схема) части земельного участка

Учетный номер части: 67:18:0010302:232/4



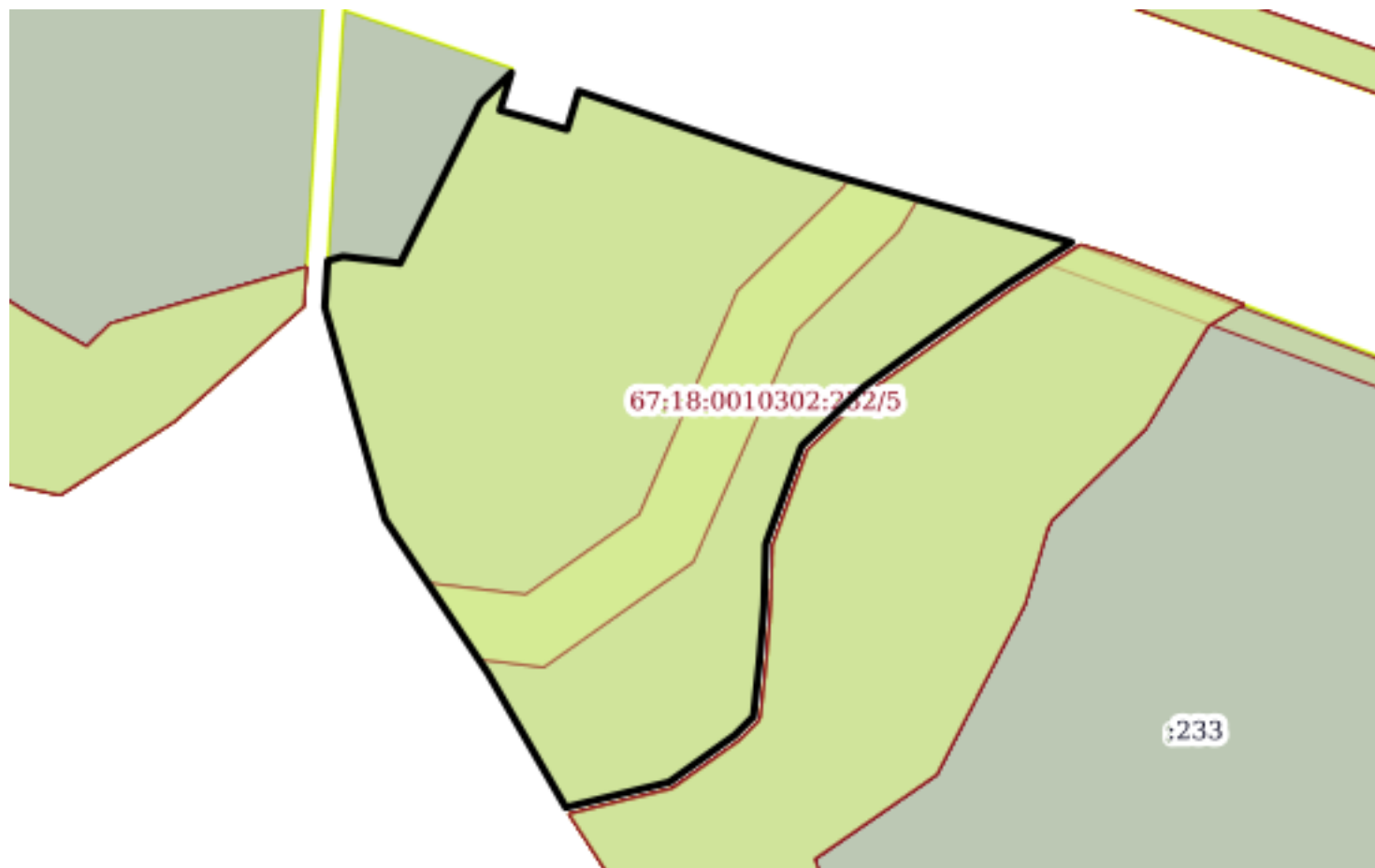
Масштаб 1:700

Условные обозначения:

полное наименование должности	подпись	инициалы, фамилия

М.П.

Земельный участок			
вид объекта недвижимости			
Лист №5 Раздел 4	Всего листов раздела 4: 5	Всего разделов: 8	Всего листов выписки: 24
26 ноября 2020г. № КУВИ-002/2020-43091090			
Кадастровый номер:		67:18:0010302:232	
План (чертеж, схема) части земельного участка		Учетный номер части: 67:18:0010302:232/5	



Масштаб 1:1000

Условные обозначения:

полное наименование должности	подпись	инициалы, фамилия
-------------------------------	---------	-------------------

М.П.

Выписка из Единого государственного реестра недвижимости об объекте недвижимости
Сведения о частях земельного участка

Земельный участок			
вид объекта недвижимости			
Лист №1 Раздел 4.1	Всего листов раздела 4.1: 1	Всего разделов: 8	Всего листов выписки: 24
26 ноября 2020г. № КУВИ-002/2020-43091090			
Кадастровый номер:		67:18:0010302:232	

Учетный номер части	Площадь, м2	Содержание ограничения в использовании или ограничения права на объект недвижимости или обременения объекта недвижимости
1	2	3
67:18:0010302:232/1	942	Вид ограничения (обременения): Ограничения прав на земельный участок, предусмотренные статьями 56, 56.1 Земельного кодекса Российской Федерации; Реквизиты документа-основания: Заявление об исправлении кадастровой ошибки от 04.06.2013 № вх. 06/6689 выдан: ООО "БИНОМ"; Содержание ограничения (обременения): Режим использования в соответствии с Водным кодексом №74-ФЗ от 03.06.2006; Реестровый номер границы: 67.00.2.1
67:18:0010302:232/2	5681	Вид ограничения (обременения): Ограничения прав на земельный участок, предусмотренные статьями 56, 56.1 Земельного кодекса Российской Федерации; Реквизиты документа-основания: Водный кодекс от 03.06.2006 № 74-ФЗ выдан: -; Содержание ограничения (обременения): Режим использования в соответствии с Водным кодексом №74-ФЗ от 03.06.2006; Реестровый номер границы: 67.00.2.3
67:18:0010302:232/3	5681	Вид ограничения (обременения): Ограничения прав на земельный участок, предусмотренные статьями 56, 56.1 Земельного кодекса Российской Федерации; Реквизиты документа-основания: Водный кодекс от 03.06.2006 № 74-ФЗ выдан: -; Содержание ограничения (обременения): Режим использования в соответствии с Водным кодексом №74-ФЗ от 03.06.2006; Реестровый номер границы: 67.00.2.2
67:18:0010302:232/4	942	Вид ограничения (обременения): Ограничения прав на земельный участок, предусмотренные статьями 56, 56.1 Земельного кодекса Российской Федерации; Реквизиты документа-основания: Документ, воспроизводящий сведения, содержащиеся в решении об установлении или изменении границ зон с особыми условиями использования территорий от 31.10.2019 № ZoneToGKN_ес4a40ea-0b6d-457b-8386-577a95a6с874; Документ, содержащий необходимые для внесения в государственный кадастр недвижимости сведения об установлении или изменении территориальной зоны или зоны с особыми условиями использования территорий, либо об отмене установления такой зоны от 31.10.2019 № interact_entry_boundaries_постановка; Письмо от 27.09.2019 № 11-2465-МС выдан: ФГБУ "ФКП Росреестра"; Содержание ограничения (обременения): Режим использования в соответствии с Водным кодексом №74-ФЗ от 03.06.2006 года; Реестровый номер границы: 67:00-6.428; Вид объекта реестра границ: Зона с особыми условиями использования территории; Вид зоны по документу: Береговая полоса бассейна реки Днепр; Тип зоны: Прибрежная защитная полоса
67:18:0010302:232/5		Вид ограничения (обременения): Ограничения прав на земельный участок, предусмотренные статьями 56, 56.1 Земельного кодекса Российской Федерации; Реквизиты документа-основания: Документ, воспроизводящий сведения, содержащиеся в решении об установлении или изменении границ зон с особыми условиями использования территорий от 08.07.2020 № PVD-0069/2020-25877 (67.00.2.2) выдан: Филиал ФГБУ "ФКП Росреестра" по Смоленской области; Содержание ограничения (обременения): Ограничения хозяйственной деятельности в пределах границ прибрежной защитной полосы установлены в соответствии со статьей 65 Водного Кодекса Российской Федерации №74-ФЗ от 03.06.2006 г.; Реестровый номер границы: 67:00-6.483; Вид объекта реестра границ: Зона с особыми условиями использования территории; Вид зоны по документу: Прибрежная защитная полоса бассейна реки Днепр; Тип зоны: Прибрежная защитная полоса

полное наименование должности	подпись	инициалы, фамилия
-------------------------------	---------	-------------------

М.П.

Выписка из Единого государственного реестра недвижимости об объекте недвижимости
Сведения о частях земельного участка

Земельный участок			
вид объекта недвижимости			
Лист №1 Раздел 4.2	Всего листов раздела 4.2: 8	Всего разделов: 8	Всего листов выписки: 24
26 ноября 2020г. № КУВИ-002/2020-43091090			
Кадастровый номер:		67:18:0010302:232	

Сведения о характерных точках границы части (частей) земельного участка				
Учетный номер части: 67:18:0010302:232/1				
Система координат МСК 67				
Номер точки	Координаты, м		Описание закрепления на местности	Средняя квадратичная погрешность определения координат характерных точек границ земельного участка, м
	X	Y		
1	2	3	4	5
1	463906.01	1201367.56	-	5
2	463907.68	1201353.53	-	-
3	463896.73	1201360.85	-	-
4	463895.62	1201370.18	-	5
5	463910.69	1201391.59	-	5
6	463943.53	1201406.11	-	5
7	463958.04	1201420.97	-	5
8	463962.66	1201423.78	-	-
9	463965.47	1201413.78	-	-
10	463964.31	1201413.07	-	5
11	463949.51	1201397.92	-	5
12	463917.46	1201383.84	-	5
13	463906.01	1201367.56	-	5

полное наименование должности	подпись	инициалы, фамилия
-------------------------------	---------	-------------------

М.П.

Земельный участок			
вид объекта недвижимости			
Лист №2 Раздел 4.2	Всего листов раздела 4.2: 8	Всего разделов: 8	Всего листов выписки: 24

26 ноября 2020г. № КУВИ-002/2020-43091090

Кадастровый номер: 67:18:0010302:232

Сведения о характерных точках границы части (частей) земельного участка			
Учетный номер части: 67:18:0010302:232/2			
Система координат МСК_67			

Номер точки	Координаты, м		Описание закрепления на местности	Средняя квадратичная погрешность определения координат характерных точек границ земельного участка, м
	X	Y		
1	2	3	4	5
1	463953.83	1201339.22	-	-
2	463947.19	1201338.8	-	7.5
3	463916.84	1201347.41	-	7.5
4	463894.78	1201362.16	-	7.5
5	463875.51	1201373.34	-	7.5
6	463879.13	1201388.14	-	7.5
7	463885.85	1201397.53	-	7.5
8	463888.55	1201400.24	-	7.5
9	463896.62	1201401.11	-	7.5
10	463904.53	1201401.75	-	7.5
11	463913.14	1201401.98	-	7.5
12	463913.41	1201402.04	-	7.5
13	463920.82	1201404.75	-	7.5
14	463927.11	1201407.04	-	7.5
15	463927.47	1201407.28	-	7.5
16	463935.69	1201415.94	-	7.5
17	463942.25	1201424.97	-	7.5
18	463948.06	1201433.12	-	7.5
19	463950.52	1201436.61	-	7.5
20	463956.47	1201445.83	-	7.5
21	463967.99	1201404.82	-	7.5
22	463978.13	1201375.18	-	7.5
23	463976.35	1201374.64	-	7.5
24	463972.63	1201373.51	-	7.5
25	463974.05	1201368.71	-	7.5
26	463975.38	1201363.9	-	7.5
27	463980.78	1201365.54	-	-

полное наименование должности	подпись	инициалы, фамилия

М.П.

Земельный участок				
вид объекта недвижимости				
Лист №3 Раздел 4.2		Всего листов раздела 4.2: 8		Всего разделов: 8
Всего листов выписки: 24				
26 ноября 2020г. № КУВИ-002/2020-43091090				
Кадастровый номер:			67:18:0010302:232	
28	463976.4	1201361.06	-	-
29	463953.47	1201349.6	-	-
30	463954.45	1201341.39	-	-
31	463953.83	1201339.22	-	-

полное наименование должности	подпись	инициалы, фамилия

М.П.

Земельный участок			
вид объекта недвижимости			
Лист №4 Раздел 4.2	Всего листов раздела 4.2: 8	Всего разделов: 8	Всего листов выписки: 24

26 ноября 2020г. № КУВИ-002/2020-43091090

Кадастровый номер: 67:18:0010302:232

Сведения о характерных точках границы части (частей) земельного участка			
Учетный номер части: 67:18:0010302:232/3			
Система координат МСК_67			

Номер точки	Координаты, м		Описание закрепления на местности	Средняя квадратичная погрешность определения координат характерных точек границ земельного участка, м
	X	Y		
1	2	3	4	5
1	463953.83	1201339.22	-	-
2	463947.19	1201338.8	-	7.5
3	463916.84	1201347.41	-	7.5
4	463894.78	1201362.16	-	7.5
5	463875.51	1201373.34	-	7.5
6	463879.13	1201388.14	-	7.5
7	463885.85	1201397.53	-	7.5
8	463888.55	1201400.24	-	7.5
9	463896.62	1201401.11	-	7.5
10	463904.53	1201401.75	-	7.5
11	463913.14	1201401.98	-	7.5
12	463913.41	1201402.04	-	7.5
13	463920.82	1201404.75	-	7.5
14	463927.11	1201407.04	-	7.5
15	463927.47	1201407.28	-	7.5
16	463935.69	1201415.94	-	7.5
17	463942.25	1201424.97	-	7.5
18	463948.06	1201433.12	-	7.5
19	463950.52	1201436.61	-	7.5
20	463956.47	1201445.83	-	7.5
21	463967.99	1201404.82	-	7.5
22	463978.13	1201375.18	-	7.5
23	463976.35	1201374.64	-	7.5
24	463972.63	1201373.51	-	7.5
25	463974.05	1201368.71	-	7.5
26	463975.38	1201363.9	-	7.5
27	463980.79	1201365.55	-	-

полное наименование должности	подпись	инициалы, фамилия

М.П.

Земельный участок					
вид объекта недвижимости					
Лист №5 Раздел 4.2		Всего листов раздела 4.2: 8		Всего разделов: 8	Всего листов выписки: 24
26 ноября 2020г. № КУВИ-002/2020-43091090					
Кадастровый номер:			67:18:0010302:232		
28	463976.41	1201361.06	-	-	
29	463953.47	1201349.59	-	-	
30	463954.45	1201341.39	-	-	
31	463953.83	1201339.22	-	-	

полное наименование должности	подпись	инициалы, фамилия

М.П.

Земельный участок				
вид объекта недвижимости				
Лист №6 Раздел 4.2		Всего листов раздела 4.2: 8		Всего разделов: 8
Всего листов выписки: 24				
26 ноября 2020г. № КУВИ-002/2020-43091090				
Кадастровый номер:			67:18:0010302:232	
Сведения о характерных точках границы части (частей) земельного участка				
Учетный номер части: 67:18:0010302:232/4				
Система координат				
Номер точки	Координаты, м		Описание закрепления на местности	Средняя квадратичная погрешность определения координат характерных точек границ земельного участка, м
	X	Y		
1	2	3	4	5
1	463896.73	1201360.85	-	-
2	463907.68	1201353.53	-	-
3	463906.01	1201367.56	-	-
4	463917.46	1201383.84	-	-
5	463949.51	1201397.92	-	-
6	463964.31	1201413.07	-	-
7	463965.47	1201413.78	-	-
8	463962.66	1201423.78	-	-
9	463958.04	1201420.97	-	-
10	463943.53	1201406.11	-	-
11	463910.69	1201391.59	-	-
12	463895.62	1201370.18	-	-
1	463896.73	1201360.85	-	-

полное наименование должности	подпись	инициалы, фамилия
-------------------------------	---------	-------------------

М.П.

Земельный участок			
вид объекта недвижимости			
Лист №7 Раздел 4.2	Всего листов раздела 4.2: 8	Всего разделов: 8	Всего листов выписки: 24

26 ноября 2020г. № КУВИ-002/2020-43091090

Кадастровый номер: 67:18:0010302:232

Сведения о характерных точках границы части (частей) земельного участка			
Учетный номер части: 67:18:0010302:232/5			
Система координат			

Номер точки	Координаты, м		Описание закрепления на местности	Средняя квадратичная погрешность определения координат характерных точек границ земельного участка, м
	X	Y		
1	2	3	4	5
1	463956.47	1201445.83	-	-
2	463950.52	1201436.61	-	-
3	463948.06	1201433.12	-	-
4	463942.25	1201424.97	-	-
5	463935.69	1201415.94	-	-
6	463927.47	1201407.28	-	-
7	463927.11	1201407.04	-	-
8	463920.82	1201404.75	-	-
9	463913.41	1201402.04	-	-
10	463913.14	1201401.98	-	-
11	463904.53	1201401.75	-	-
12	463896.62	1201401.11	-	-
13	463888.55	1201400.24	-	-
14	463885.85	1201397.53	-	-
15	463879.13	1201388.14	-	-
16	463875.51	1201373.34	-	-
17	463894.78	1201362.16	-	-
18	463916.84	1201347.41	-	-
19	463947.19	1201338.8	-	-
20	463953.83	1201339.22	-	-
21	463954.45	1201341.39	-	-
22	463953.47	1201349.59	-	-
23	463976.41	1201361.06	-	-
24	463980.79	1201365.55	-	-
25	463975.38	1201363.9	-	-
26	463974.05	1201368.71	-	-
27	463972.63	1201373.51	-	-

полное наименование должности	подпись	инициалы, фамилия
-------------------------------	---------	-------------------

М.П.

Земельный участок				
вид объекта недвижимости				
Лист №8 Раздел 4.2		Всего листов раздела 4.2: 8		Всего разделов: 8
26 ноября 2020г. № КУВИ-002/2020-43091090				
Кадастровый номер:			67:18:0010302:232	
28	463976.35	1201374.64	-	-
29	463978.13	1201375.18	-	-
30	463967.99	1201404.82	-	-
1	463956.47	1201445.83	-	-

полное наименование должности	подпись	инициалы, фамилия

М.П.