

Выписка из Единого государственного реестра недвижимости об объекте недвижимости

Сведения о характеристиках объекта недвижимости

На основании запроса от 25.11.2020, поступившего на рассмотрение 25.11.2020, сообщаем, что согласно записям Единого государственного реестра недвижимости:

Раздел 1 Лист 1

Земельный участок			
вид объекта недвижимости			
Лист №1	Раздел 1	Всего листов раздела 1: 3	Всего листов выписки: 27
26 ноября 2020г. № КУВИ-002/2020-43087381			
Кадастровый номер:	67:18:0010302:214		
Номер кадастрового квартала:	67:18:0010302		
Дата присвоения кадастрового номера:	30.06.2009		
Ранее присвоенный государственный учетный номер:	данные отсутствуют		
Адрес (местоположение):	Местоположение установлено относительно ориентира, расположенного в границах участка. Почтовый адрес ориентира: обл. Смоленская, р-н Смоленский, в 1250м. юго-восточнее д. Ромы.		
Площадь, м2:	562000 +/- 1		
Кадастровая стоимость, руб.:	1657900		
Кадастровые номера расположенных в пределах земельного участка объектов недвижимости:	данные отсутствуют		
Кадастровые номера объектов недвижимости, из которых образован объект недвижимости:	67:18:0000000:493		
Кадастровые номера образованных объектов недвижимости:	данные отсутствуют		
Категория земель:	Земли сельскохозяйственного назначения		
Виды разрешенного использования:	для сельскохозяйственного производства, для иных видов сельскохозяйственного использования		
Сведения о кадастровом инженерере:	данные отсутствуют		
Сведения о лесах, водных объектах и об иных природных объектах, расположенных в пределах земельного участка:	данные отсутствуют		
Сведения о том, что земельный участок полностью или частично расположен в границах зоны с особыми условиями использования территории или территории объекта культурного наследия:	Земельный участок частично расположен в границах зоны с реестровым номером 67:00-6.428 от 12.11.2019, вид/наименование: Береговая полоса бассейна реки Днепр, тип: Прибрежная защитная полоса, дата решения: 31.10.2019, номер решения: ZoneToGKN_ес4а40еа-0b6d-457b-8386-577a95а6с874, дата решения: 31.10.2019, номер решения: interact_entry_boundaries_постановка, дата решения: 27.09.2019, номер решения: 11-2465-МС, наименование ОГВ/ОМСУ: ФГБУ "ФКП Росреестра" Земельный участок частично расположен в границах зоны с реестровым номером 67:00-6.483 от 10.07.2020, вид/наименование: Прибрежная защитная полоса бассейна реки Днепр, тип: Прибрежная защитная полоса, дата решения: 08.07.2020, номер решения: PVD-0069/2020-25877 (67.00.2.2), наименование ОГВ/ОМСУ: Филиал ФГБУ "ФКП Росреестра" по Смоленской области		

полное наименование должности	подпись	инициалы, фамилия
-------------------------------	---------	-------------------

М.П.

Земельный участок			
вид объекта недвижимости			
Лист №2 Раздел 1	Всего листов раздела 1: 3	Всего разделов: 8	Всего листов выписки: 27
26 ноября 2020г. № КУВИ-002/2020-43087381			
Кадастровый номер:		67:18:0010302:214	
Сведения о том, что земельный участок расположен в границах особой экономической зоны, территории опережающего социально-экономического развития, зоны территориального развития в Российской Федерации, игровой зоны:		данные отсутствуют	
Сведения о том, что земельный участок расположен в границах особо охраняемой природной территории, охотничьих угодий, лесничеств, лесопарков:		данные отсутствуют	
Сведения о результатах проведения государственного земельного надзора:		Мероприятие: Внеплановая проверка по государственному земельному надзору проведено: Управление Россельхознадзора по Брянской и Смоленской областям. Дата окончания проведения мероприятия по государственному земельному надзору: 16.07.2018 Результаты проведенного мероприятия: правонарушение выявлено. Вид выявленного правонарушения: Заращение участка сорной травянистой и древесно-кустарниковой растительностью, включая площадь нарушения: 562000, признаки выявленного правонарушения: . В ходе проведенного мероприятия оформлен Иной документ Номер: СМ-ЗН-072/18 Дата: 16.07.2018 Не устранено	
Сведения о расположении земельного участка в границах территории, в отношении которой утвержден проект межевания территории:		данные отсутствуют	
Условный номер земельного участка:		данные отсутствуют	
Сведения о принятии акта и (или) заключении договора, предусматривающих предоставление в соответствии с земельным законодательством исполнительным органом государственным органом власти или органом местного самоуправления, находящегося в государственной или муниципальной собственности земельного участка для строительства наемного дома социального использования или наемного дома коммерческого использования:		данные отсутствуют	
Сведения о том, что земельный участок или земельные участки образованы на основании решения об изъятии земельного участка и (или) расположенного на нем объекта недвижимости для государственных или муниципальных нужд:		данные отсутствуют	
Сведения о том, что земельный участок образован из земель или земельного участка, государственная собственность на которые не разграничена:		данные отсутствуют	
Сведения о наличии земельного спора о местоположении границ земельных участков:		данные отсутствуют	
полное наименование должности		подпись	инициалы, фамилия

М.П.

Земельный участок			
вид объекта недвижимости			
Лист №3 Раздел 1	Всего листов раздела 1: 3	Всего разделов: 8	Всего листов выписки: 27
26 ноября 2020г. № КУВИ-002/2020-43087381			
Кадастровый номер:		67:18:0010302:214	
Статус записи об объекте недвижимости:		Сведения об объекте недвижимости имеют статус "актуальные"	
Особые отметки:		<p>Сведения об ограничениях права на объект недвижимости, обременениях данного объекта, не зарегистрированных в реестре прав, ограничений прав и обременений недвижимого имущества: Вид ограничения (обременения): Ограничения прав на земельный участок, предусмотренные статьями 56, 56.1 Земельного кодекса Российской Федерации; Срок действия: с 27.12.2015; Реквизиты документа-основания: Заявление об исправлении кадастровой ошибки от 04.06.2013 № вх. 06/6689 выдан: ООО "БИНОМ". Вид ограничения (обременения): Ограничения прав на земельный участок, предусмотренные статьями 56, 56.1 Земельного кодекса Российской Федерации; Срок действия: с 31.03.2018; Реквизиты документа-основания: Водный кодекс от 03.06.2006 № 74-ФЗ выдан: -. Вид ограничения (обременения): Ограничения прав на земельный участок, предусмотренные статьями 56, 56.1 Земельного кодекса Российской Федерации; Срок действия: с 17.06.2018; Реквизиты документа-основания: Водный кодекс от 03.06.2006 № 74-ФЗ выдан: -. Вид ограничения (обременения): Ограничения прав на земельный участок, предусмотренные статьями 56, 56.1 Земельного кодекса Российской Федерации; Срок действия: с 30.06.2020; Реквизиты документа-основания: Документ, воспроизводящий сведения, содержащиеся в решении об установлении или изменении границ зон с особыми условиями использования территорий от 31.10.2019 № ZoneToGKN_ес4а40еа-0b6d-457b-8386-577a95a6с874; Документ, содержащий необходимые для внесения в государственный кадастр недвижимости сведения об установлении или изменении территориальной зоны или зоны с особыми условиями использования территорий, либо об отмене установления такой зоны от 31.10.2019 № interact_entry_boundaries_ постановление; Письмо от 27.09.2019 № 11-2465-МС выдан: ФГБУ "ФКП Росреестра". Вид ограничения (обременения): Ограничения прав на земельный участок, предусмотренные статьями 56, 56.1 Земельного кодекса Российской Федерации; Срок действия: с 31.07.2020; Реквизиты документа-основания: Документ, воспроизводящий сведения, содержащиеся в решении об установлении или изменении границ зон с особыми условиями использования территорий от 08.07.2020 № PVD-0069/2020-25877 (67.00.2.2) выдан: Филиал ФГБУ "ФКП Росреестра" по Смоленской области. Право (ограничение права, обременение объекта недвижимости) зарегистрировано на объект недвижимости с видом(-ами) разрешенного использования: Для сельскохозяйственного производства.</p>	
Получатель выписки:		Департамент Смоленской области по информационным технологиям	

полное наименование должности	подпись	инициалы, фамилия

М.П.

Выписка из Единого государственного реестра недвижимости об объекте недвижимости

Сведения о зарегистрированных правах

Земельный участок			
вид объекта недвижимости			
Лист №1 Раздел 2	Всего листов раздела 2: 2	Всего разделов: 8	Всего листов выписки: 27
26 ноября 2020г. № КУВИ-002/2020-43087381			
Кадастровый номер:		67:18:0010302:214	

1	Правообладатель (правообладатели):	1.1	Левченко Юлия Сергеевна, 18.10.1986, гор. Электросталь Московской обл., Российская Федерация, СНИЛС 136-235-801 46 Паспорт гражданина Российской Федерации серия 46 08 №390636, выдан 15.12.2008, Отделом УФМС России по Московской области в гор.Электростали
2	Вид, номер и дата государственной регистрации права:	2.1	Собственность 67-67-01/041/2014-331 18.02.2014 00:00:00
3	Ограничение прав и обременение объекта недвижимости:	не зарегистрировано	
4	Договоры участия в долевом строительстве:	не зарегистрировано	
5	Заявленные в судебном порядке права требования:	данные отсутствуют	
6	Сведения о возражении в отношении зарегистрированного права:	данные отсутствуют	
7	Сведения о наличии решения об изъятии объекта недвижимости для государственных и муниципальных нужд:	данные отсутствуют	
8	Сведения о невозможности государственной регистрации без личного участия правообладателя или его законного представителя:	данные отсутствуют	
9	Правопритязания и сведения о наличии поступивших, но не рассмотренных заявлений о проведении государственной регистрации права (перехода, прекращения права), ограничения права или обременения объекта недвижимости, сделки в отношении объекта недвижимости	отсутствуют	

полное наименование должности	подпись	инициалы, фамилия
-------------------------------	---------	-------------------

М.П.

Земельный участок			
вид объекта недвижимости			
Лист №2 Раздел 2	Всего листов раздела 2: 2	Всего разделов: 8	Всего листов выписки: 27
26 ноября 2020г. № КУВИ-002/2020-43087381			
Кадастровый номер:		67:18:0010302:214	
10	Сведения об осуществлении государственной регистрации сделки, права, ограничения права без необходимого в силу закона согласия третьего лица, органа:	данные отсутствуют	
11	Сведения о невозможности государственной регистрации перехода, прекращения, ограничения права на земельный участок из земель сельскохозяйственного назначения:	данные отсутствуют	

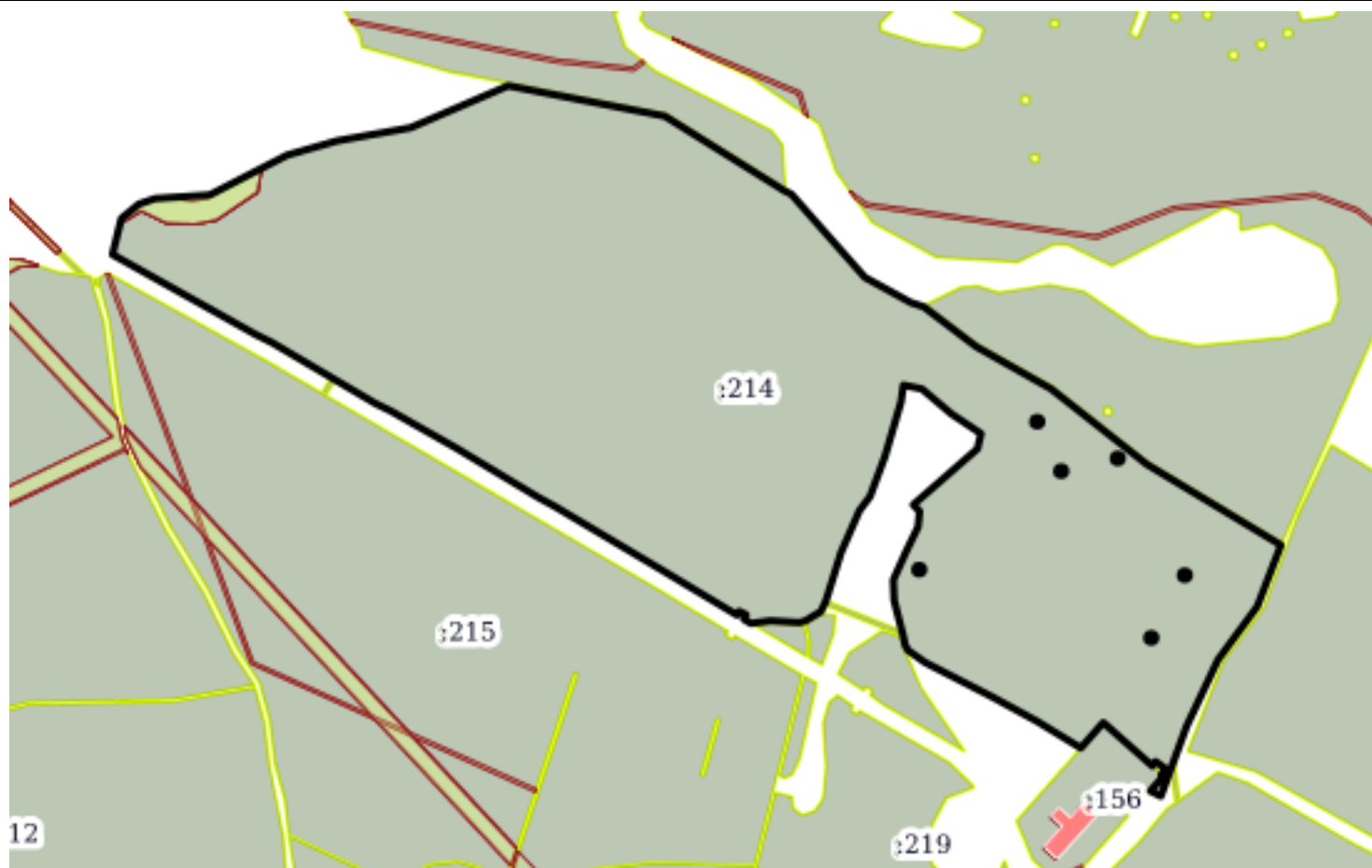
полное наименование должности	подпись	инициалы, фамилия

М.П.

Выписка из Единого государственного реестра недвижимости об объекте недвижимости
 Описание местоположения земельного участка

Земельный участок			
вид объекта недвижимости			
Лист №1 Раздел 3	Всего листов раздела 3: 1	Всего разделов: 8	Всего листов выписки: 27
26 ноября 2020г. № КУВИ-002/2020-43087381			
Кадастровый номер:		67:18:0010302:214	

План (чертеж, схема) земельного участка



Масштаб 1:9000 Условные обозначения:

полное наименование должности	подпись	инициалы, фамилия

М.П.

Выписка из Единого государственного реестра недвижимости об объекте недвижимости

Описание местоположения земельного участка

Земельный участок			
вид объекта недвижимости			

Лист №1 Раздел 3.1	Всего листов раздела 3.1: 5	Всего разделов: 8	Всего листов выписки: 27
--------------------	-----------------------------	-------------------	--------------------------

26 ноября 2020г. № КУВИ-002/2020-43087381

Кадастровый номер: 67:18:0010302:214

Описание местоположения границ земельного участка							
№ п/п	Номер точки		Дирекционный угол	Горизонтальное проложение, м	Описание закрепления на местности	Кадастровые номера смежных участков	Сведения об адресах правообладателей смежных земельных участков
	начальная	конечная					
1	2	3	4	5	6	7	8
1	1.1.1	1.1.2	216°24.4'	84.65	данные отсутствуют	данные отсутствуют	данные отсутствуют
2	1.1.2	1.1.3	211°22.8'	1.65	данные отсутствуют	данные отсутствуют	данные отсутствуют
3	1.1.3	1.1.4	205°17.7'	94.6	данные отсутствуют	данные отсутствуют	данные отсутствуют
4	1.1.4	1.1.5	200°14.4'	77.0	данные отсутствуют	данные отсутствуют	данные отсутствуют
5	1.1.5	1.1.6	200°9.5'	19.04	данные отсутствуют	данные отсутствуют	данные отсутствуют
6	1.1.6	1.1.7	296°52.2'	15.11	данные отсутствуют	данные отсутствуют	данные отсутствуют
7	1.1.7	1.1.8	41°27.4'	25.86	данные отсутствуют	67:18:0010302:156	адрес отсутствует
8	1.1.8	1.1.9	311°24.2'	3.72	данные отсутствуют	67:18:0010302:156	адрес отсутствует
9	1.1.9	1.1.10	33°44.8'	8.59	данные отсутствуют	данные отсутствуют	данные отсутствуют
10	1.1.10	1.1.11	305°50.2'	15.41	данные отсутствуют	данные отсутствуют	данные отсутствуют
11	1.1.11	1.1.12	213°41.4'	7.07	данные отсутствуют	данные отсутствуют	данные отсутствуют
12	1.1.12	1.1.13	311°27.4'	84.89	данные отсутствуют	67:18:0010302:156	адрес отсутствует
13	1.1.13	1.1.14	221°27.1'	43.88	данные отсутствуют	67:18:0010302:156	адрес отсутствует
14	1.1.14	1.1.15	301°23.1'	66.53	данные отсутствуют	данные отсутствуют	данные отсутствуют
15	1.1.15	1.1.16	298°34.6'	65.73	данные отсутствуют	данные отсутствуют	данные отсутствуют
16	1.1.16	1.1.17	297°7.7'	97.46	данные отсутствуют	данные отсутствуют	данные отсутствуют
17	1.1.17	1.1.18	305°19.9'	26.91	данные отсутствуют	данные отсутствуют	данные отсутствуют
18	1.1.18	1.1.19	331°11.7'	8.01	данные отсутствуют	67:18:0010302:218	143930, Московская обл, г. Балашиха, мкр. Салтыковка, ул. Аптекарская, д. 26, кв. 2
19	1.1.19	1.1.20	348°16.0'	11.16	данные отсутствуют	67:18:0010302:218	143930, Московская обл, г. Балашиха, мкр. Салтыковка, ул. Аптекарская, д. 26, кв. 2
20	1.1.20	1.1.21	345°38.3'	48.26	данные отсутствуют	данные отсутствуют	данные отсутствуют
21	1.1.20	1.1.20			данные отсутствуют	67:18:0010302:564	данные отсутствуют
22	1.1.21	1.1.22	357°45.4'	26.3	данные отсутствуют	данные отсутствуют	данные отсутствуют
23	1.1.22	1.1.23	24°15.6'	40.13	данные отсутствуют	данные отсутствуют	данные отсутствуют

полное наименование должности	подпись	инициалы, фамилия
-------------------------------	---------	-------------------

М.П.

Земельный участок							
вид объекта недвижимости							
Лист №2 Раздел 3.1			Всего листов раздела 3.1: 5		Всего разделов: 8		Всего листов выписки: 27
26 ноября 2020г. № КУВИ-002/2020-43087381							
Кадастровый номер:				67:18:0010302:214			
24	1.1.23	1.1.24	25°50.2`	35.5	данные отсутствуют	данные отсутствуют	данные отсутствуют
25	1.1.24	1.1.25	5°51.1`	20.21	данные отсутствуют	данные отсутствуют	данные отсутствуют
26	1.1.25	1.1.26	316°3.3`	11.9	данные отсутствуют	данные отсутствуют	данные отсутствуют
27	1.1.26	1.1.27	48°55.6`	110.09	данные отсутствуют	данные отсутствуют	данные отсутствуют
28	1.1.27	1.1.28	13°18.2`	20.12	данные отсутствуют	данные отсутствуют	данные отсутствуют
29	1.1.28	1.1.29	303°41.6`	46.45	данные отсутствуют	данные отсутствуют	данные отсутствуют
30	1.1.29	1.1.30	310°18.3`	49.33	данные отсутствуют	данные отсутствуют	данные отсутствуют
31	1.1.30	1.1.31	281°47.3`	24.62	данные отсутствуют	данные отсутствуют	данные отсутствуют
32	1.1.31	1.1.32	187°53.9`	21.98	данные отсутствуют	данные отсутствуют	данные отсутствуют
33	1.1.32	1.1.33	196°25.7`	73.16	данные отсутствуют	данные отсутствуют	данные отсутствуют
34	1.1.33	1.1.34	200°27.0`	55.58	данные отсутствуют	данные отсутствуют	данные отсутствуют
35	1.1.34	1.1.35	217°1.3`	22.72	данные отсутствуют	данные отсутствуют	данные отсутствуют
36	1.1.35	1.1.36	203°39.7`	59.08	данные отсутствуют	данные отсутствуют	данные отсутствуют
37	1.1.36	1.1.37	197°26.5`	65.36	данные отсутствуют	данные отсутствуют	данные отсутствуют
38	1.1.37	1.1.38	204°37.7`	15.21	данные отсутствуют	данные отсутствуют	данные отсутствуют
39	1.1.37	1.1.37			данные отсутствуют	67:18:0010302:564	данные отсутствуют
40	1.1.38	1.1.39	238°59.8`	24.56	данные отсутствуют	67:18:0010302:217	143930, Московская обл, г. Балашиха, мкр. Салтыковка, ул. Аптекарская, д. 26, кв. 2
41	1.1.39	1.1.40	260°27.5`	2.35	данные отсутствуют	данные отсутствуют	данные отсутствуют
42	1.1.40	1.1.41	254°28.9`	4.97	данные отсутствуют	данные отсутствуют	данные отсутствуют
43	1.1.41	1.1.42	273°37.2`	36.9	данные отсутствуют	67:18:0010302:216	143930, Московская обл, г. Балашиха, мкр. Салтыковка, ул. Аптекарская, д. 26, кв. 2
44	1.1.42	1.1.43	267°16.4`	0.63	данные отсутствуют	данные отсутствуют	данные отсутствуют
45	1.1.43	1.1.44	262°3.8`	25.13	данные отсутствуют	67:18:0010302:216	143930, Московская обл, г. Балашиха, мкр. Салтыковка, ул. Аптекарская, д. 26, кв. 2
46	1.1.44	1.1.45	300°55.7`	11.05	данные отсутствуют	данные отсутствуют	данные отсутствуют
47	1.1.45	1.1.46	28°48.2`	6.41	данные отсутствуют	данные отсутствуют	данные отсутствуют
48	1.1.46	1.1.47	296°0.1`	5.0	данные отсутствуют	данные отсутствуют	данные отсутствуют
49	1.1.47	1.1.48	297°7.7`	5.0	данные отсутствуют	данные отсутствуют	данные отсутствуют
50	1.1.48	1.1.49	209°6.2`	5.65	данные отсутствуют	данные отсутствуют	данные отсутствуют
51	1.1.49	1.1.50	300°55.9`	114.08	данные отсутствуют	данные отсутствуют	данные отсутствуют
52	1.1.50	1.1.51	300°42.9`	159.19	данные отсутствуют	данные отсутствуют	данные отсутствуют
53	1.1.51	1.1.52	298°42.1`	25.32	данные отсутствуют	данные отсутствуют	данные отсутствуют
54	1.1.52	1.1.53	301°0.4`	123.19	данные отсутствуют	данные отсутствуют	данные отсутствуют
полное наименование должности					подпись		инициалы, фамилия

М.П.

Земельный участок			
вид объекта недвижимости			
Лист №3 Раздел 3.1	Всего листов раздела 3.1: 5	Всего разделов: 8	Всего листов выписки: 27

26 ноября 2020г. № КУВИ-002/2020-43087381

Кадастровый номер: 67:18:0010302:214

55	1.1.53	1.1.54	299°31.7'	97.82	данные отсутствуют	данные отсутствуют	данные отсутствуют
56	1.1.54	1.1.55	295°54.0'	20.81	данные отсутствуют	данные отсутствуют	данные отсутствуют
57	1.1.55	1.1.56	295°43.9'	0.92	данные отсутствуют	данные отсутствуют	данные отсутствуют
58	1.1.56	1.1.57	300°29.5'	155.44	данные отсутствуют	данные отсутствуют	данные отсутствуют
59	1.1.57	1.1.58	296°17.6'	23.59	данные отсутствуют	данные отсутствуют	данные отсутствуют
60	1.1.58	1.1.59	299°11.0'	208.4	данные отсутствуют	данные отсутствуют	данные отсутствуют
61	1.1.59	1.1.60	298°12.0'	3.45	данные отсутствуют	данные отсутствуют	данные отсутствуют
62	1.1.60	1.1.61	13°49.3'	47.97	данные отсутствуют	данные отсутствуют	данные отсутствуют
63	1.1.61	1.1.62	50°41.6'	29.3	данные отсутствуют	данные отсутствуют	данные отсутствуют
64	1.1.62	1.1.63	71°10.1'	22.34	данные отсутствуют	данные отсутствуют	данные отсутствуют
65	1.1.63	1.1.64	86°16.3'	70.59	данные отсутствуют	данные отсутствуют	данные отсутствуют
66	1.1.64	1.1.65	62°46.7'	112.52	данные отсутствуют	данные отсутствуют	данные отсутствуют
67	1.1.65	1.1.66	74°3.4'	67.53	данные отсутствуют	данные отсутствуют	данные отсутствуют
68	1.1.66	1.1.67	79°52.9'	96.2	данные отсутствуют	данные отсутствуют	данные отсутствуют
69	1.1.67	1.1.68	66°45.1'	137.34	данные отсутствуют	данные отсутствуют	данные отсутствуют
70	1.1.68	1.1.69	100°58.0'	206.02	данные отсутствуют	данные отсутствуют	данные отсутствуют
71	1.1.69	1.1.70	121°57.5'	182.18	данные отсутствуют	данные отсутствуют	данные отсутствуют
72	1.1.70	1.1.71	116°6.8'	10.2	данные отсутствуют	данные отсутствуют	данные отсутствуют
73	1.1.71	1.1.72	138°33.1'	142.7	данные отсутствуют	данные отсутствуют	данные отсутствуют
74	1.1.72	1.1.73	128°9.4'	1.25	данные отсутствуют	данные отсутствуют	данные отсутствуют
75	1.1.73	1.1.74	118°43.6'	66.97	данные отсутствуют	данные отсутствуют	данные отсутствуют
76	1.1.74	1.1.75	109°54.2'	0.62	данные отсутствуют	данные отсутствуют	данные отсутствуют
77	1.1.75	1.1.76	108°21.0'	17.15	данные отсутствуют	данные отсутствуют	данные отсутствуют
78	1.1.76	1.1.77	127°10.2'	84.13	данные отсутствуют	данные отсутствуют	данные отсутствуют
79	1.1.77	1.1.78	127°7.9'	0.88	данные отсутствуют	данные отсутствуют	данные отсутствуют
80	1.1.78	1.1.79	119°23.6'	110.86	данные отсутствуют	данные отсутствуют	данные отсутствуют
81	1.1.79	1.1.80	128°13.3'	157.91	данные отсутствуют	данные отсутствуют	данные отсутствуют
82	1.1.80	1.1.81	121°2.8'	202.37	данные отсутствуют	данные отсутствуют	данные отсутствуют
83	1.1.81	1.1.1	201°5.8'	84.93	данные отсутствуют	данные отсутствуют	данные отсутствуют
84	1.2.82	1.2.83	279°29.0'	4.25	данные отсутствуют	данные отсутствуют	данные отсутствуют
85	1.2.83	1.2.84	253°28.7'	3.69	данные отсутствуют	данные отсутствуют	данные отсутствуют
86	1.2.84	1.2.85	204°10.4'	3.86	данные отсутствуют	данные отсутствуют	данные отсутствуют
87	1.2.85	1.2.86	172°34.5'	4.02	данные отсутствуют	данные отсутствуют	данные отсутствуют

полное наименование должности	подпись	инициалы, фамилия

М.П.

Земельный участок

вид объекта недвижимости

Лист №4 Раздел 3.1

Всего листов раздела 3.1: 5

Всего разделов: 8

Всего листов выписки: 27

26 ноября 2020г. № КУВИ-002/2020-43087381

Кадастровый номер:

67:18:0010302:214

88	1.2.86	1.2.87	125°19.6`	3.79	данные отсутствуют	данные отсутствуют	данные отсутствуют
89	1.2.87	1.2.88	88°26.3`	4.77	данные отсутствуют	данные отсутствуют	данные отсутствуют
90	1.2.88	1.2.89	46°17.7`	4.07	данные отсутствуют	данные отсутствуют	данные отсутствуют
91	1.2.89	1.2.90	1°57.2`	4.4	данные отсутствуют	данные отсутствуют	данные отсутствуют
92	1.2.90	1.2.82	321°26.6`	3.47	данные отсутствуют	данные отсутствуют	данные отсутствуют
93	1.3.91	1.3.92	279°29.0`	4.25	данные отсутствуют	данные отсутствуют	данные отсутствуют
94	1.3.92	1.3.93	253°28.7`	3.69	данные отсутствуют	данные отсутствуют	данные отсутствуют
95	1.3.93	1.3.94	204°10.4`	3.86	данные отсутствуют	данные отсутствуют	данные отсутствуют
96	1.3.94	1.3.95	172°34.5`	4.02	данные отсутствуют	данные отсутствуют	данные отсутствуют
97	1.3.95	1.3.96	125°19.6`	3.79	данные отсутствуют	данные отсутствуют	данные отсутствуют
98	1.3.96	1.3.97	88°26.3`	4.77	данные отсутствуют	данные отсутствуют	данные отсутствуют
99	1.3.97	1.3.98	46°17.7`	4.07	данные отсутствуют	данные отсутствуют	данные отсутствуют
100	1.3.98	1.3.99	1°57.2`	4.4	данные отсутствуют	данные отсутствуют	данные отсутствуют
101	1.3.99	1.3.91	321°26.6`	3.47	данные отсутствуют	данные отсутствуют	данные отсутствуют
102	1.4.100	1.4.101	279°27.7`	4.26	данные отсутствуют	данные отсутствуют	данные отсутствуют
103	1.4.101	1.4.102	253°28.7`	3.69	данные отсутствуют	данные отсутствуют	данные отсутствуют
104	1.4.102	1.4.103	204°2.3`	3.85	данные отсутствуют	данные отсутствуют	данные отсутствуют
105	1.4.103	1.4.104	172°43.0`	4.02	данные отсутствуют	данные отсутствуют	данные отсутствуют
106	1.4.104	1.4.105	125°19.6`	3.79	данные отсутствуют	данные отсутствуют	данные отсутствуют
107	1.4.105	1.4.106	88°26.3`	4.77	данные отсутствуют	данные отсутствуют	данные отсутствуют
108	1.4.106	1.4.107	46°23.5`	4.07	данные отсутствуют	данные отсутствуют	данные отсутствуют
109	1.4.107	1.4.108	1°49.3`	4.4	данные отсутствуют	данные отсутствуют	данные отсутствуют
110	1.4.108	1.4.100	321°34.4`	3.46	данные отсутствуют	данные отсутствуют	данные отсутствуют
111	1.5.109	1.5.110	279°37.0`	4.25	данные отсутствуют	данные отсутствуют	данные отсутствуют
112	1.5.110	1.5.111	253°19.8`	3.7	данные отсутствуют	данные отсутствуют	данные отсутствуют
113	1.5.111	1.5.112	204°10.4`	3.86	данные отсутствуют	данные отсутствуют	данные отсутствуют
114	1.5.112	1.5.113	172°34.5`	4.02	данные отсутствуют	данные отсутствуют	данные отсутствуют
115	1.5.113	1.5.114	125°19.6`	3.79	данные отсутствуют	данные отсутствуют	данные отсутствуют
116	1.5.114	1.5.115	88°26.2`	4.76	данные отсутствуют	данные отсутствуют	данные отсутствуют
117	1.5.115	1.5.116	46°23.5`	4.07	данные отсутствуют	данные отсутствуют	данные отсутствуют
118	1.5.116	1.5.117	1°57.2`	4.4	данные отсутствуют	данные отсутствуют	данные отсутствуют
119	1.5.117	1.5.109	321°26.6`	3.47	данные отсутствуют	данные отсутствуют	данные отсутствуют
120	1.6.118	1.6.119	279°27.7`	4.26	данные отсутствуют	данные отсутствуют	данные отсутствуют

полное наименование должности	подпись	инициалы, фамилия
-------------------------------	---------	-------------------

М.П.

Земельный участок

вид объекта недвижимости

Лист №5 Раздел 3.1

Всего листов раздела 3.1: 5

Всего разделов: 8

Всего листов выписки: 27

26 ноября 2020г. № КУВИ-002/2020-43087381

Кадастровый номер:

67:18:0010302:214

121	1.6.119	1.6.120	253°28.7'	3.69	данные отсутствуют	данные отсутствуют	данные отсутствуют
122	1.6.120	1.6.121	204°10.4'	3.86	данные отсутствуют	данные отсутствуют	данные отсутствуют
123	1.6.121	1.6.122	172°34.5'	4.02	данные отсутствуют	данные отсутствуют	данные отсутствуют
124	1.6.122	1.6.123	125°19.6'	3.79	данные отсутствуют	данные отсутствуют	данные отсутствуют
125	1.6.123	1.6.124	88°26.3'	4.77	данные отсутствуют	данные отсутствуют	данные отсутствуют
126	1.6.124	1.6.125	46°23.5'	4.07	данные отсутствуют	данные отсутствуют	данные отсутствуют
127	1.6.125	1.6.126	1°49.3'	4.4	данные отсутствуют	данные отсутствуют	данные отсутствуют
128	1.6.126	1.6.118	321°34.4'	3.46	данные отсутствуют	данные отсутствуют	данные отсутствуют
129	1.7.127	1.7.128	279°35.7'	4.26	данные отсутствуют	данные отсутствуют	данные отсутствуют
130	1.7.128	1.7.129	253°28.7'	3.69	данные отсутствуют	данные отсутствуют	данные отсутствуют
131	1.7.129	1.7.130	204°10.4'	3.86	данные отсутствуют	данные отсутствуют	данные отсутствуют
132	1.7.130	1.7.131	172°35.6'	4.03	данные отсутствуют	данные отсутствуют	данные отсутствуют
133	1.7.131	1.7.132	125°19.6'	3.79	данные отсутствуют	данные отсутствуют	данные отсутствуют
134	1.7.132	1.7.133	88°26.3'	4.77	данные отсутствуют	данные отсутствуют	данные отсутствуют
135	1.7.133	1.7.134	46°23.5'	4.07	данные отсутствуют	данные отсутствуют	данные отсутствуют
136	1.7.134	1.7.135	1°49.1'	4.41	данные отсутствуют	данные отсутствуют	данные отсутствуют
137	1.7.135	1.7.127	321°28.2'	3.45	данные отсутствуют	данные отсутствуют	данные отсутствуют

полное наименование должности	подпись	инициалы, фамилия
-------------------------------	---------	-------------------

М.П.

Выписка из Единого государственного реестра недвижимости об объекте недвижимости

Описание местоположения земельного участка

Земельный участок			
вид объекта недвижимости			
Лист №1 Раздел 3.2	Всего листов раздела 3.2: 5	Всего разделов: 8	Всего листов выписки: 27
26 ноября 2020г. № КУВИ-002/2020-43087381			
Кадастровый номер:		67:18:0010302:214	

Сведения о характерных точках границы земельного участка				
Система координат 67.1				
Номер точки	Координаты, м		Описание закрепления на местности	Средняя квадратичная погрешность определения координат характерных точек границ земельного участка, м
	X	Y		
1	2	3	4	5
1	464960.6	1200146.55	-	-
2	464957.89	1200148.71	-	-
3	464953.49	1200148.56	-	-
4	464950.68	1200145.62	-	-
5	464950.55	1200140.85	-	-
6	464952.74	1200137.76	-	-
7	464956.73	1200137.24	-	-
8	464960.25	1200138.82	-	-
9	464961.3	1200142.36	-	-
10	464960.6	1200146.55	-	-
1	464872.48	1200446.5	-	-
2	464869.77	1200448.66	-	-
3	464865.37	1200448.51	-	-
4	464862.56	1200445.57	-	-
5	464862.43	1200440.8	-	-
6	464864.62	1200437.71	-	-
7	464868.61	1200437.19	-	-
8	464872.13	1200438.77	-	-
9	464873.18	1200442.31	-	-
10	464872.48	1200446.5	-	-
1	465087.88	1200330.03	-	-
2	465085.17	1200332.18	-	-
3	465080.77	1200332.04	-	-
4	465077.96	1200329.09	-	-

полное наименование должности	подпись	инициалы, фамилия
-------------------------------	---------	-------------------

М.П.

Земельный участок					
вид объекта недвижимости					
Лист №2 Раздел 3.2		Всего листов раздела 3.2: 5		Всего разделов: 8	Всего листов выписки: 27
26 ноября 2020г. № КУВИ-002/2020-43087381					
Кадастровый номер:			67:18:0010302:214		
5	465077.83	1200324.32	-	-	
6	465080.02	1200321.23	-	-	
7	465084.01	1200320.72	-	-	
8	465087.53	1200322.29	-	-	
9	465088.58	1200325.83	-	-	
10	465087.88	1200330.03	-	-	
1	465104.37	1200403.21	-	-	
2	465101.66	1200405.37	-	-	
3	465097.26	1200405.22	-	-	
4	465094.45	1200402.27	-	-	
5	465094.32	1200397.51	-	-	
6	465096.51	1200394.42	-	-	
7	465100.5	1200393.9	-	-	
8	465104.02	1200395.48	-	-	
9	465105.08	1200399.02	-	-	
10	465104.37	1200403.21	-	-	
1	465151.78	1200299.11	-	-	
2	465149.07	1200301.26	-	-	
3	465144.67	1200301.12	-	-	
4	465141.86	1200298.17	-	-	
5	465141.73	1200293.4	-	-	
6	465143.92	1200290.31	-	-	
7	465147.91	1200289.79	-	-	
8	465151.43	1200291.37	-	-	
9	465152.48	1200294.91	-	-	
10	465151.78	1200299.11	-	-	
1	464953.38	1200489.8	-	-	
2	464950.68	1200491.95	-	-	
3	464946.27	1200491.81	-	-	
4	464943.46	1200488.86	-	-	
5	464943.33	1200484.09	-	-	
6	464945.52	1200481	-	-	
7	464949.52	1200480.48	-	-	

полное наименование должности	подпись	инициалы, фамилия
-------------------------------	---------	-------------------

М.П.

Земельный участок					
вид объекта недвижимости					
Лист №3 Раздел 3.2		Всего листов раздела 3.2: 5		Всего разделов: 8	Всего листов выписки: 27
26 ноября 2020г. № КУВИ-002/2020-43087381					
Кадастровый номер:			67:18:0010302:214		
8	464953.04	1200482.06	-	-	
9	464954.09	1200485.6	-	-	
10	464953.38	1200489.8	-	-	
1	464908.36	1200579.99	-	-	
2	464987.6	1200610.56	-	-	
3	465091.97	1200437.18	-	-	
4	465189.67	1200313.12	-	-	
5	465244.08	1200216.53	-	-	
6	465244.61	1200215.83	-	-	
7	465295.44	1200148.79	-	-	
8	465300.84	1200132.51	-	-	
9	465301.05	1200131.93	-	-	
10	465333.24	1200073.2	-	-	
11	465334.01	1200072.22	-	-	
12	465440.97	1199977.76	-	-	
13	465445.46	1199968.6	-	-	
14	465541.89	1199814.03	-	-	
15	465581.08	1199611.77	-	-	
16	465526.87	1199485.58	-	-	
17	465509.97	1199390.88	-	-	
18	465491.42	1199325.95	-	-	
19	465439.95	1199225.89	-	-	
20	465435.36	1199155.45	-	-	
21	465428.15	1199134.31	-	-	
22	465409.59	1199111.64	-	-	
23	465363.01	1199100.18	-	-	
24	465361.38	1199103.22	-	-	
25	465259.76	1199285.17	-	-	
26	465249.31	1199306.32	-	-	
27	465170.44	1199440.26	-	-	
28	465170.04	1199441.09	-	-	
29	465160.95	1199459.81	-	-	
30	465112.74	1199544.92	-	-	

полное наименование должности	подпись	инициалы, фамилия
-------------------------------	---------	-------------------

М.П.

Земельный участок				
вид объекта недвижимости				
Лист №4 Раздел 3.2		Всего листов раздела 3.2: 5		Всего разделов: 8
Всего листов выписки: 27				
26 ноября 2020г. № КУВИ-002/2020-43087381				
Кадастровый номер:			67:18:0010302:214	
31	465049.28	1199650.51	-	-
32	465037.12	1199672.72	-	-
33	464955.81	1199809.58	-	-
34	464897.17	1199907.44	-	-
35	464902.11	1199910.19	-	-
36	464899.83	1199914.64	-	-
37	464897.64	1199919.13	-	-
38	464892.02	1199916.04	-	-
39	464886.34	1199925.52	-	-
40	464889.81	1199950.41	-	-
41	464889.84	1199951.04	-	-
42	464887.51	1199987.87	-	-
43	464888.84	1199992.66	-	-
44	464889.23	1199994.98	-	-
45	464901.88	1200016.03	-	-
46	464915.71	1200022.37	-	-
47	464978.06	1200041.96	-	-
48	465032.17	1200065.67	-	-
49	465050.31	1200079.35	-	-
50	465102.39	1200098.77	-	-
51	465172.56	1200119.46	-	-
52	465194.33	1200122.48	-	-
53	465189.3	1200146.58	-	-
54	465157.39	1200184.2	-	-
55	465131.62	1200222.85	-	-
56	465112.04	1200218.22	-	-
57	465039.71	1200135.23	-	-
58	465031.14	1200143.49	-	-
59	465011.04	1200141.43	-	-
60	464979.09	1200125.96	-	-
61	464942.5	1200109.47	-	-
62	464916.22	1200110.5	-	-
63	464869.47	1200122.47	-	-

полное наименование должности	подпись	инициалы, фамилия
-------------------------------	---------	-------------------

М.П.

Земельный участок				
вид объекта недвижимости				
Лист №5 Раздел 3.2		Всего листов раздела 3.2: 5		Всего разделов: 8
Всего листов выписки: 27				
26 ноября 2020г. № КУВИ-002/2020-43087381				
Кадастровый номер:			67:18:0010302:214	
64	464858.54	1200124.74	-	-
65	464851.52	1200128.6	-	-
66	464835.96	1200150.55	-	-
67	464791.52	1200237.29	-	-
68	464760.08	1200295.01	-	-
69	464725.43	1200351.81	-	-
70	464758.32	1200380.86	-	-
71	464702.12	1200444.48	-	-
72	464708	1200448.4	-	-
73	464698.98	1200460.89	-	-
74	464691.84	1200456.12	-	-
75	464689.38	1200458.91	-	-
76	464670	1200441.79	-	-
77	464663.17	1200455.27	-	-
78	464681.04	1200461.83	-	-
79	464753.29	1200488.47	-	-
80	464838.82	1200528.89	-	-
81	464840.23	1200529.75	-	-
82	464908.36	1200579.99	-	-

полное наименование должности	подпись	инициалы, фамилия

М.П.

Выписка из Единого государственного реестра недвижимости об объекте недвижимости
Сведения о частях земельного участка

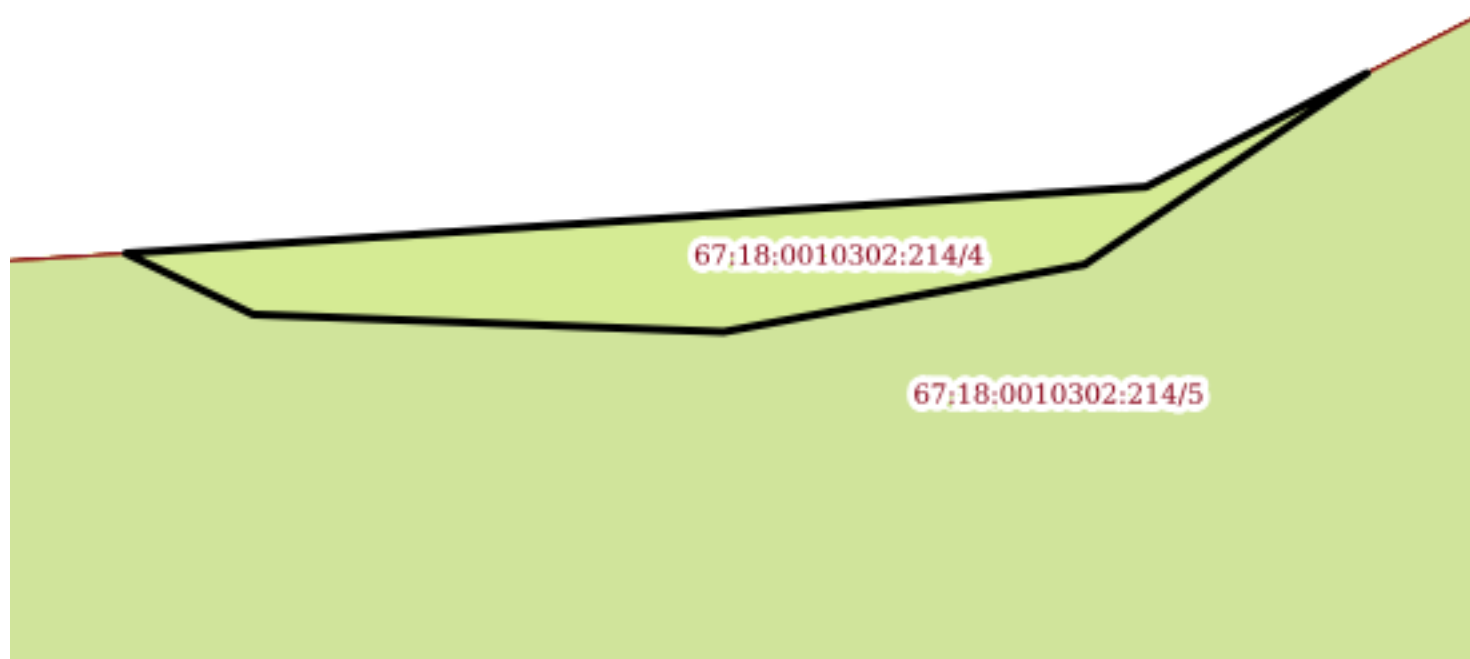
Земельный участок			
вид объекта недвижимости			

Лист №1 Раздел 4	Всего листов раздела 4: 5	Всего разделов: 8	Всего листов выписки: 27
------------------	---------------------------	-------------------	--------------------------

26 ноября 2020г. № КУВИ-002/2020-43087381

Кадастровый номер: 67:18:0010302:214

План (чертеж, схема) части земельного участка Учетный номер части: 67:18:0010302:214/1



Масштаб 1:400 Условные обозначения:

полное наименование должности	подпись	инициалы, фамилия

М.П.

Земельный участок

вид объекта недвижимости

Лист №2 Раздел 4

Всего листов раздела 4: 5

Всего разделов: 8

Всего листов выписки: 27

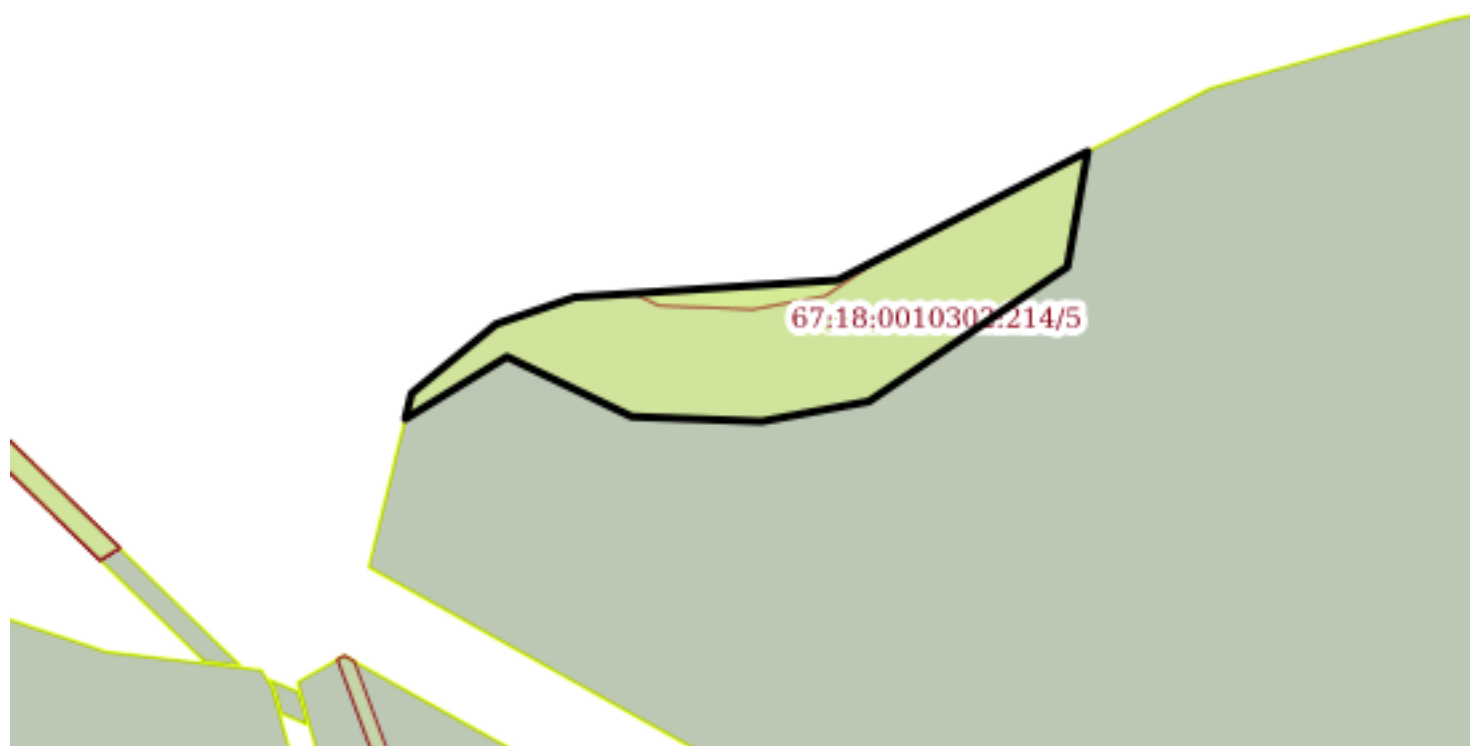
26 ноября 2020г. № КУВИ-002/2020-43087381

Кадастровый номер:

67:18:0010302:214

План (чертеж, схема) части земельного участка

Учетный номер части: 67:18:0010302:214/2



Масштаб 1:2000

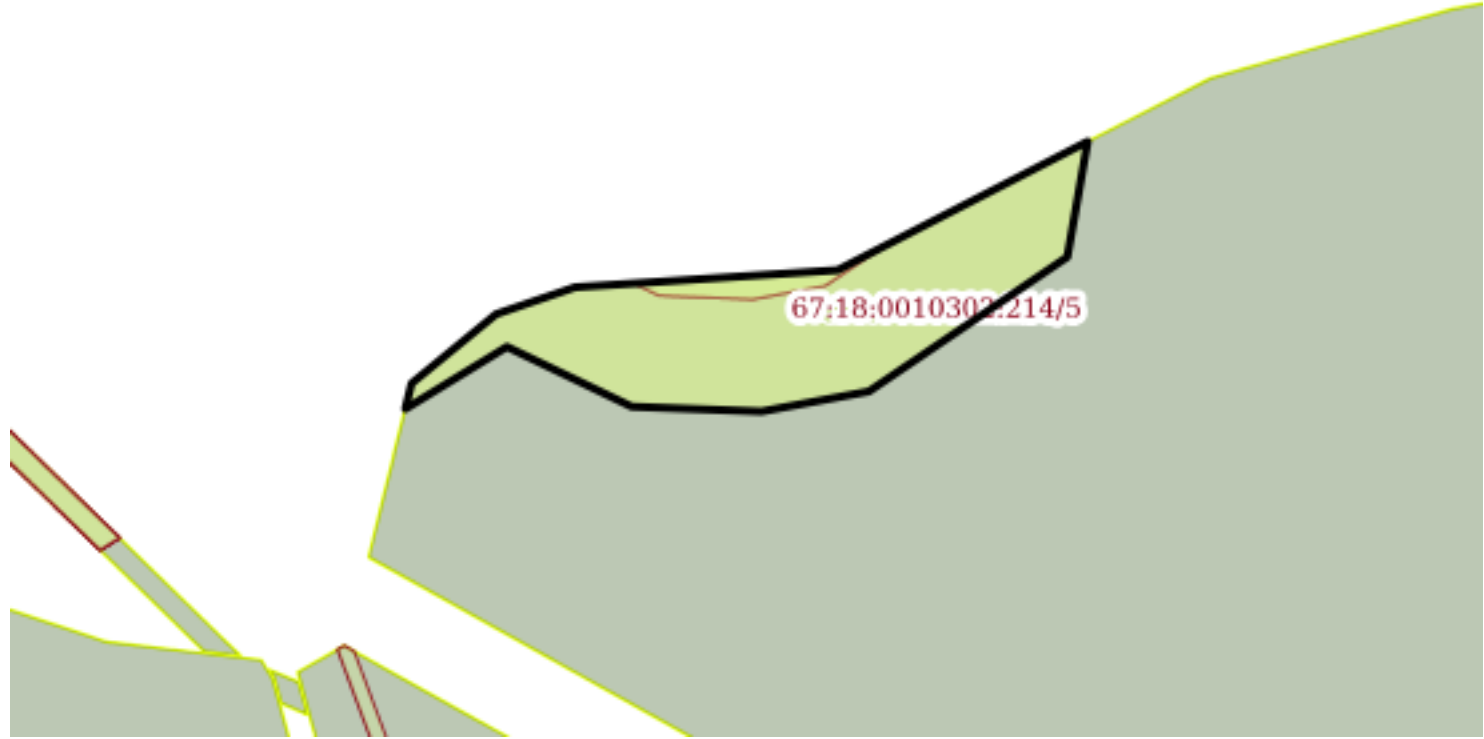
Условные обозначения:

полное наименование должности

подпись

инициалы, фамилия

М.П.

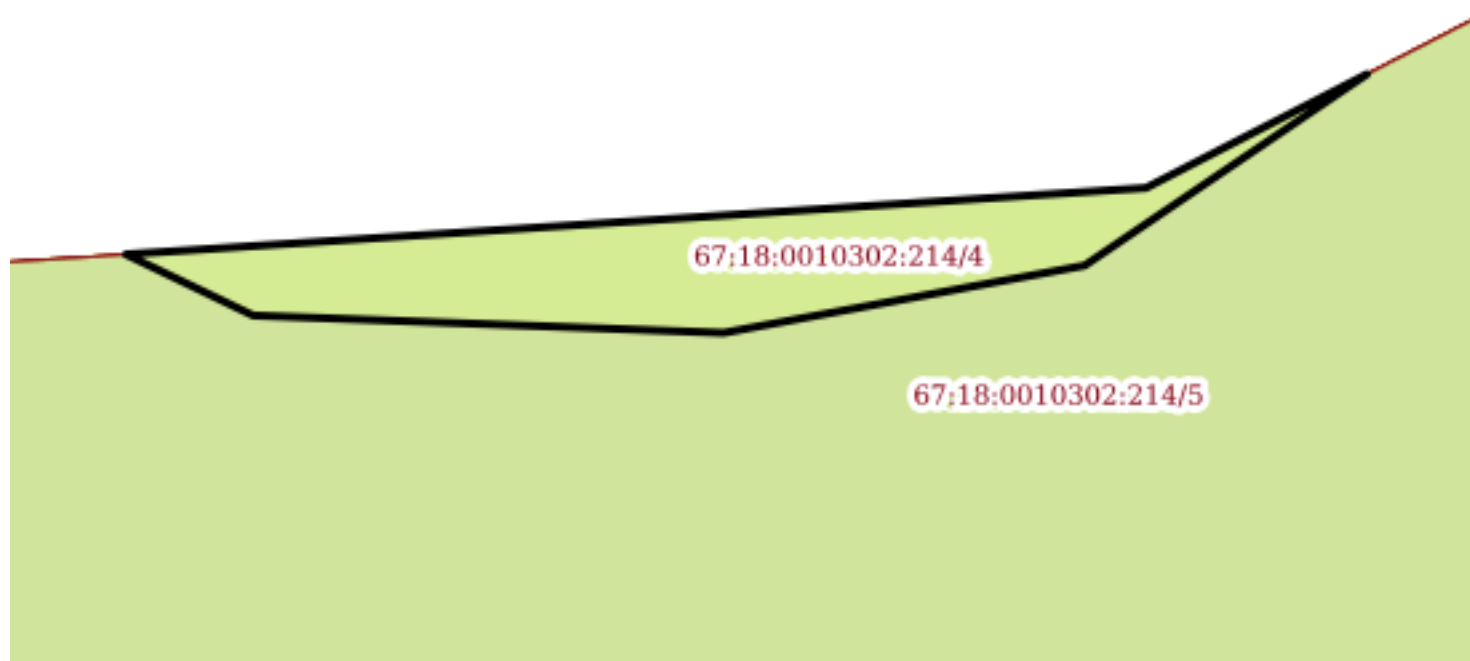
Земельный участок			
вид объекта недвижимости			
Лист №3 Раздел 4	Всего листов раздела 4: 5	Всего разделов: 8	Всего листов выписки: 27
26 ноября 2020г. № КУВИ-002/2020-43087381			
Кадастровый номер:		67:18:0010302:214	
План (чертеж, схема) части земельного участка		Учетный номер части: 67:18:0010302:214/3	
			
Масштаб 1:2000	Условные обозначения:		

полное наименование должности	подпись	инициалы, фамилия

М.П.

Земельный участок			
вид объекта недвижимости			
Лист №4 Раздел 4	Всего листов раздела 4: 5	Всего разделов: 8	Всего листов выписки: 27
26 ноября 2020г. № КУВИ-002/2020-43087381			
Кадастровый номер:		67:18:0010302:214	

План (чертеж, схема) части земельного участка	Учетный номер части: 67:18:0010302:214/4
---	--



Масштаб 1:400	Условные обозначения:	
---------------	-----------------------	--

полное наименование должности	подпись	инициалы, фамилия
-------------------------------	---------	-------------------

М.П.

Земельный участок

вид объекта недвижимости

Лист №5 Раздел 4

Всего листов раздела 4: 5

Всего разделов: 8

Всего листов выписки: 27

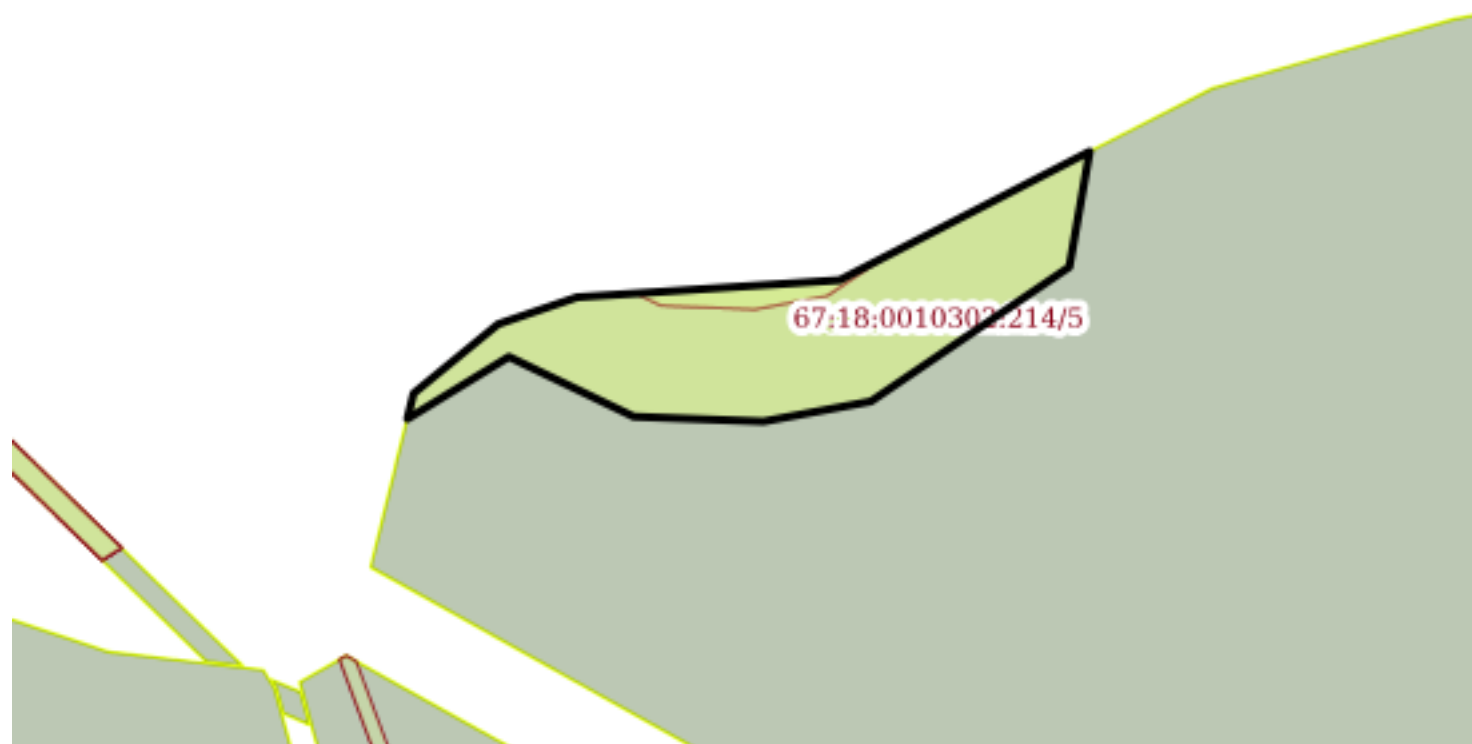
26 ноября 2020г. № КУВИ-002/2020-43087381

Кадастровый номер:

67:18:0010302:214

План (чертеж, схема) части земельного участка

Учетный номер части: 67:18:0010302:214/5



Масштаб 1:2000

Условные обозначения:

полное наименование должности

подпись

инициалы, фамилия

М.П.

Выписка из Единого государственного реестра недвижимости об объекте недвижимости
Сведения о частях земельного участка

Земельный участок		
вид объекта недвижимости		
Лист №1 Раздел 4.1	Всего листов раздела 4.1: 1	Всего разделов: 8
26 ноября 2020г. № КУВИ-002/2020-43087381		
Кадастровый номер:	67:18:0010302:214	
Учетный номер части	Площадь, м2	Содержание ограничения в использовании или ограничения права на объект недвижимости или обременения объекта недвижимости
1	2	3
67:18:0010302:214/1	259	Вид ограничения (обременения): Ограничения прав на земельный участок, предусмотренные статьями 56, 56.1 Земельного кодекса Российской Федерации; Реквизиты документа-основания: Заявление об исправлении кадастровой ошибки от 04.06.2013 № вх. 06/6689 выдан: ООО "БИНОМ"; Содержание ограничения (обременения): Режим использования в соответствии с Водным кодексом №74-ФЗ от 03.06.2006; Реестровый номер границы: 67.00.2.1
67:18:0010302:214/2	5005	Вид ограничения (обременения): Ограничения прав на земельный участок, предусмотренные статьями 56, 56.1 Земельного кодекса Российской Федерации; Реквизиты документа-основания: Водный кодекс от 03.06.2006 № 74-ФЗ выдан: -; Содержание ограничения (обременения): Режим использования в соответствии с Водным кодексом №74-ФЗ от 03.06.2006; Реестровый номер границы: 67.00.2.3
67:18:0010302:214/3	5004	Вид ограничения (обременения): Ограничения прав на земельный участок, предусмотренные статьями 56, 56.1 Земельного кодекса Российской Федерации; Реквизиты документа-основания: Водный кодекс от 03.06.2006 № 74-ФЗ выдан: -; Содержание ограничения (обременения): Режим использования в соответствии с Водным кодексом №74-ФЗ от 03.06.2006; Реестровый номер границы: 67.00.2.2
67:18:0010302:214/4	259	Вид ограничения (обременения): Ограничения прав на земельный участок, предусмотренные статьями 56, 56.1 Земельного кодекса Российской Федерации; Реквизиты документа-основания: Документ, воспроизводящий сведения, содержащиеся в решении об установлении или изменении границ зон с особыми условиями использования территорий от 31.10.2019 № ZoneToGKN_ес4а40еа-0b6d-457b-8386-577a95а6с874; Документ, содержащий необходимые для внесения в государственный кадастр недвижимости сведения об установлении или изменении территориальной зоны или зоны с особыми условиями использования территорий, либо об отмене установления такой зоны от 31.10.2019 № interact_entry_boundaries_ постановление; Письмо от 27.09.2019 № 11-2465-МС выдан: ФГБУ "ФКП Росреестра"; Содержание ограничения (обременения): Режим использования в соответствии с Водным кодексом №74-ФЗ от 03.06.2006 года; Реестровый номер границы: 67:00-6.428; Вид объекта реестра границ: Зона с особыми условиями использования территории; Вид зоны по документу: Береговая полоса бассейна реки Днепр; Тип зоны: Прибрежная защитная полоса
67:18:0010302:214/5		Вид ограничения (обременения): Ограничения прав на земельный участок, предусмотренные статьями 56, 56.1 Земельного кодекса Российской Федерации; Реквизиты документа-основания: Документ, воспроизводящий сведения, содержащиеся в решении об установлении или изменении границ зон с особыми условиями использования территорий от 08.07.2020 № PVD-0069/2020-25877 (67.00.2.2) выдан: Филиал ФГБУ "ФКП Росреестра" по Смоленской области; Содержание ограничения (обременения): Ограничения хозяйственной деятельности в пределах границ прибрежной защитной полосы установлены в соответствии со статьей 65 Водного Кодекса Российской Федерации №74-ФЗ от 03.06.2006 г.; Реестровый номер границы: 67:00-6.483; Вид объекта реестра границ: Зона с особыми условиями использования территории; Вид зоны по документу: Прибрежная защитная полоса бассейна реки Днепр; Тип зоны: Прибрежная защитная полоса

полное наименование должности	подпись	инициалы, фамилия
-------------------------------	---------	-------------------

М.П.

Выписка из Единого государственного реестра недвижимости об объекте недвижимости
Сведения о частях земельного участка

Земельный участок			
вид объекта недвижимости			
Лист №1 Раздел 4.2	Всего листов раздела 4.2: 5	Всего разделов: 8	Всего листов выписки: 27
26 ноября 2020г. № КУВИ-002/2020-43087381			
Кадастровый номер:		67:18:0010302:214	

Сведения о характерных точках границы части (частей) земельного участка				
Учетный номер части: 67:18:0010302:214/1				
Система координат МСК 67				
Номер точки	Координаты, м		Описание закрепления на местности	Средняя квадратичная погрешность определения координат характерных точек границ земельного участка, м
	X	Y		
1	2	3	4	5
1	465436.39	1199171.19	-	-
2	465433.11	1199178.02	-	5
3	465432.18	1199203.24	-	5
4	465435.79	1199222.6	-	5
5	465446.05	1199237.74	-	-
6	465439.95	1199225.89	-	-
7	465436.39	1199171.19	-	-

полное наименование должности	подпись	инициалы, фамилия

М.П.

Земельный участок				
вид объекта недвижимости				
Лист №2 Раздел 4.2		Всего листов раздела 4.2: 5		Всего разделов: 8
Всего листов выписки: 27				
26 ноября 2020г. № КУВИ-002/2020-43087381				
Кадастровый номер:			67:18:0010302:214	
Сведения о характерных точках границы части (частей) земельного участка				
Учетный номер части: 67:18:0010302:214/2				
Система координат МСК_67				
Номер точки	Координаты, м		Описание закрепления на местности	Средняя квадратичная погрешность определения координат характерных точек границ земельного участка, м
	X	Y		
1	2	3	4	5
1	465409.59	1199111.64	-	-
2	465402.74	1199109.96	-	-
3	465419.4	1199137.21	-	-
4	465403.35	1199170.68	-	-
5	465402.07	1199205.46	-	-
6	465407.44	1199234.26	-	-
7	465443.47	1199287.44	-	-
8	465474.42	1199292.9	-	-
9	465439.95	1199225.89	-	-
10	465435.36	1199155.45	-	-
11	465428.15	1199134.31	-	-
12	465409.59	1199111.64	-	-

полное наименование должности	подпись	инициалы, фамилия
-------------------------------	---------	-------------------

М.П.

Земельный участок				
вид объекта недвижимости				
Лист №3 Раздел 4.2		Всего листов раздела 4.2: 5		Всего разделов: 8
Всего листов выписки: 27				
26 ноября 2020г. № КУВИ-002/2020-43087381				
Кадастровый номер:			67:18:0010302:214	
Сведения о характерных точках границы части (частей) земельного участка				
Учетный номер части: 67:18:0010302:214/3				
Система координат МСК_67				
Номер точки	Координаты, м		Описание закрепления на местности	Средняя квадратичная погрешность определения координат характерных точек границ земельного участка, м
	X	Y		
1	2	3	4	5
1	465409.59	1199111.64	-	-
2	465402.74	1199109.96	-	-
3	465419.4	1199137.21	-	-
4	465403.36	1199170.67	-	-
5	465402.07	1199205.46	-	-
6	465407.44	1199234.25	-	-
7	465443.47	1199287.44	-	-
8	465474.42	1199292.9	-	-
9	465439.95	1199225.89	-	-
10	465435.36	1199155.45	-	-
11	465428.15	1199134.31	-	-
12	465409.59	1199111.64	-	-

полное наименование должности	подпись	инициалы, фамилия
-------------------------------	---------	-------------------

М.П.

Земельный участок				
вид объекта недвижимости				
Лист №4 Раздел 4.2	Всего листов раздела 4.2: 5		Всего разделов: 8	Всего листов выписки: 27
26 ноября 2020г. № КУВИ-002/2020-43087381				
Кадастровый номер:			67:18:0010302:214	
Сведения о характерных точках границы части (частей) земельного участка				
Учетный номер части: 67:18:0010302:214/4				
Система координат				
Номер точки	Координаты, м		Описание закрепления на местности	Средняя квадратичная погрешность определения координат характерных точек границ земельного участка, м
	X	Y		
1	2	3	4	5
1	465436.39	1199171.19	-	-
2	465439.95	1199225.89	-	-
3	465446.05	1199237.74	-	-
4	465435.79	1199222.6	-	-
5	465432.18	1199203.24	-	-
6	465433.11	1199178.02	-	-
1	465436.39	1199171.19	-	-

полное наименование должности	подпись	инициалы, фамилия
-------------------------------	---------	-------------------

М.П.

Земельный участок				
вид объекта недвижимости				
Лист №5 Раздел 4.2		Всего листов раздела 4.2: 5		Всего разделов: 8
Всего листов выписки: 27				
26 ноября 2020г. № КУВИ-002/2020-43087381				
Кадастровый номер:			67:18:0010302:214	
Сведения о характерных точках границы части (частей) земельного участка				
Учетный номер части: 67:18:0010302:214/5				
Система координат				
Номер точки	Координаты, м		Описание закрепления на местности	Средняя квадратичная погрешность определения координат характерных точек границ земельного участка, м
	X	Y		
1	2	3	4	5
1	465402.74	1199109.96	-	-
2	465409.59	1199111.64	-	-
3	465428.15	1199134.31	-	-
4	465435.36	1199155.45	-	-
5	465439.95	1199225.89	-	-
6	465474.42	1199292.9	-	-
7	465443.47	1199287.44	-	-
8	465407.44	1199234.25	-	-
9	465402.07	1199205.46	-	-
10	465403.36	1199170.67	-	-
11	465419.4	1199137.21	-	-
1	465402.74	1199109.96	-	-

полное наименование должности	подпись	инициалы, фамилия
-------------------------------	---------	-------------------

М.П.