

Выписка из Единого государственного реестра недвижимости об объекте недвижимости

Сведения о характеристиках объекта недвижимости

На основании запроса от 25.11.2020, поступившего на рассмотрение 25.11.2020, сообщаем, что согласно записям Единого государственного реестра недвижимости:

Раздел 1 Лист 1

Земельный участок			
вид объекта недвижимости			
Лист №1	Раздел 1	Всего листов раздела 1: 3	Всего листов выписки: 18
26 ноября 2020г. № КУВИ-002/2020-43085148			
Кадастровый номер:	67:18:0010302:247		
Номер кадастрового квартала:	67:18:0010302		
Дата присвоения кадастрового номера:	01.07.2009		
Ранее присвоенный государственный учетный номер:	данные отсутствуют		
Адрес (местоположение):	Российская Федерация, Смоленская, р-н Смоленский, в 1530м. северо-западнее д. Новосельцы		
Площадь, м2:	115000		
Кадастровая стоимость, руб.:	339250		
Кадастровые номера расположенных в пределах земельного участка объектов недвижимости:	данные отсутствуют		
Кадастровые номера объектов недвижимости, из которых образован объект недвижимости:	67:18:0000000:493		
Кадастровые номера образованных объектов недвижимости:	данные отсутствуют		
Категория земель:	Земли сельскохозяйственного назначения		
Виды разрешенного использования:	для сельскохозяйственного производства, для сельскохозяйственного производства		
Сведения о кадастровом инженерере:	данные отсутствуют		
Сведения о лесах, водных объектах и об иных природных объектах, расположенных в пределах земельного участка:	данные отсутствуют		
Сведения о том, что земельный участок полностью или частично расположен в границах зоны с особыми условиями использования территории или территории объекта культурного наследия:	Земельный участок частично расположен в границах зоны с реестровым номером 67:00-6.434 от 12.12.2019, вид/наименование: Охранная зона объекта "ВЛ 330 кВ Новосокольники - Талашкино", тип: Охранная зона инженерных коммуникаций, дата решения: 11.12.2019, номер решения: interact_entry_boundaries_, дата решения: 11.12.2019, номер решения: ZoneToGKN_5226858E-4D0F-4D6E-AD81-F791CAD0)2EB0 (2 "ВЛ 330 кВ Новосокольники - Талашкино", дата решения: 24.02.2009, номер решения: 160, дата решения: 06.12.2019, номер решения: С-1062, наименование ОГВ/ОМСУ: Федеральная служба по экологическому, технологическому и атомному надзору (Ростехнадзор) Межрегиональное Технологическое Управление		

полное наименование должности	подпись	инициалы, фамилия
-------------------------------	---------	-------------------

М.П.

Земельный участок			
вид объекта недвижимости			
Лист №2 Раздел 1	Всего листов раздела 1: 3	Всего разделов: 8	Всего листов выписки: 18
26 ноября 2020г. № КУВИ-002/2020-43085148			
Кадастровый номер:		67:18:0010302:247	
Сведения о том, что земельный участок расположен в границах особой экономической зоны, территории опережающего социально-экономического развития, зоны территориального развития в Российской Федерации, игровой зоны:	данные отсутствуют		
Сведения о том, что земельный участок расположен в границах особо охраняемой природной территории, охотничьих угодий, лесничеств, лесопарков:	данные отсутствуют		
Сведения о результатах проведения государственного земельного надзора:	<p>Мероприятие: Внеплановая проверка по государственному земельному надзору проведено: Управление Россельхознадзора по Брянской и Смоленской областям.</p> <p>Дата окончания проведения мероприятия по государственному земельному надзору: 16.07.2018</p> <p>Результаты проведенного мероприятия: правонарушение выявлено.</p> <p>Вид выявленного правонарушения: Заращение участка сорной травянистой и древесно-кустарниковой растительностью, включая площадь нарушения: 115000, признаки выявленного правонарушения: .</p> <p>В ходе проведенного мероприятия оформлен Иной документ</p> <p>Номер: СМ-ЗН-072/18</p> <p>Дата: 16.07.2018</p> <p>Не устранено</p>		
Сведения о расположении земельного участка в границах территории, в отношении которой утвержден проект межевания территории:	данные отсутствуют		
Условный номер земельного участка:	данные отсутствуют		
Сведения о принятии акта и (или) заключении договора, предусматривающих предоставление в соответствии с земельным законодательством исполнительным органом государственным органом власти или органом местного самоуправления, находящегося в государственной или муниципальной собственности земельного участка для строительства наемного дома социального использования или наемного дома коммерческого использования:	данные отсутствуют		
Сведения о том, что земельный участок или земельные участки образованы на основании решения об изъятии земельного участка и (или) расположенного на нем объекта недвижимости для государственных или муниципальных нужд:	данные отсутствуют		
Сведения о том, что земельный участок образован из земель или земельного участка, государственная собственность на которые не разграничена:	данные отсутствуют		
Сведения о наличии земельного спора о местоположении границ земельных участков:	данные отсутствуют		
полное наименование должности	подпись	инициалы, фамилия	

М.П.

Земельный участок			
вид объекта недвижимости			
Лист №3 Раздел 1	Всего листов раздела 1: 3	Всего разделов: 8	Всего листов выписки: 18
26 ноября 2020г. № КУВИ-002/2020-43085148			
Кадастровый номер:		67:18:0010302:247	
Статус записи об объекте недвижимости:		Сведения об объекте недвижимости имеют статус "актуальные"	
Особые отметки:		Сведения об ограничениях права на объект недвижимости, обременениях данного объекта, не зарегистрированных в реестре прав, ограничений прав и обременений недвижимого имущества: Вид ограничения (обременения): Публичный сервитут. Вид ограничения (обременения): Аренда. Вид ограничения (обременения): Ограничения прав на земельный участок, предусмотренные статьями 56, 56.1 Земельного кодекса Российской Федерации; Срок действия: с 13.12.2019; Реквизиты документа-основания: Документ, содержащий необходимые для внесения в государственный кадастр недвижимости сведения об установлении или изменении территориальной зоны или зоны с особыми условиями использования территорий, либо об отмене установления такой зоны от 11.12.2019 № interact_entry_boundaries_; Документ, воспроизводящий сведения, содержащиеся в решении об установлении или изменении границ зон с особыми условиями использования территорий от 11.12.2019 № ZoneToGKN_5226858E-4D0F-4D6E-AD81-F791CAD0)2EВ0 (2 "ВЛ 330 кВ Новосокольники - Талашкино"; Постановление Правительства Российской Федерации "О порядке установления охранных зон объектов электросетевого хозяйства и особых условий использования земельных участков, расположенных в границах таких зон" от 24.02.2009 № 160; Решение о согласовании границ охранной зоны объекта электросетевого хозяйства от 06.12.2019 № С-1062 выдан: Федеральная служба по экологическому, технологическому и атомному надзору (Ростехнадзор) Межрегиональное Технологическое Управление.	
Получатель выписки:		Департамент Смоленской области по информационным технологиям	

полное наименование должности	подпись	инициалы, фамилия

М.П.

Выписка из Единого государственного реестра недвижимости об объекте недвижимости

Сведения о зарегистрированных правах

Земельный участок			
вид объекта недвижимости			
Лист №1 Раздел 2	Всего листов раздела 2: 2	Всего разделов: 8	Всего листов выписки: 18
26 ноября 2020г. № КУВИ-002/2020-43085148			
Кадастровый номер:		67:18:0010302:247	

1	Правообладатель (правообладатели):	1.1	Левченко Юлия Сергеевна, 18.10.1986, гор. Электросталь Московской обл., Российская Федерация, СНИЛС 136-235-801 46 Паспорт гражданина Российской Федерации серия 46 08 №390636, выдан 15.12.2008, Отделом УФМС России по Московской области в гор.Электростали
2	Вид, номер и дата государственной регистрации права:	2.1	Собственность 67-67-01/041/2014-305 12.02.2014 00:00:00
3	Ограничение прав и обременение объекта недвижимости:	не зарегистрировано	
4	Договоры участия в долевом строительстве:	не зарегистрировано	
5	Заявленные в судебном порядке права требования:	данные отсутствуют	
6	Сведения о возражении в отношении зарегистрированного права:	данные отсутствуют	
7	Сведения о наличии решения об изъятии объекта недвижимости для государственных и муниципальных нужд:	данные отсутствуют	
8	Сведения о невозможности государственной регистрации без личного участия правообладателя или его законного представителя:	данные отсутствуют	
9	Правопритязания и сведения о наличии поступивших, но не рассмотренных заявлений о проведении государственной регистрации права (перехода, прекращения права), ограничения права или обременения объекта недвижимости, сделки в отношении объекта недвижимости	отсутствуют	

полное наименование должности	подпись	инициалы, фамилия
-------------------------------	---------	-------------------

М.П.

Земельный участок			
вид объекта недвижимости			
Лист №2 Раздел 2	Всего листов раздела 2: 2	Всего разделов: 8	Всего листов выписки: 18
26 ноября 2020г. № КУВИ-002/2020-43085148			
Кадастровый номер:		67:18:0010302:247	
10	Сведения об осуществлении государственной регистрации сделки, права, ограничения права без необходимого в силу закона согласия третьего лица, органа:	данные отсутствуют	
11	Сведения о невозможности государственной регистрации перехода, прекращения, ограничения права на земельный участок из земель сельскохозяйственного назначения:	данные отсутствуют	

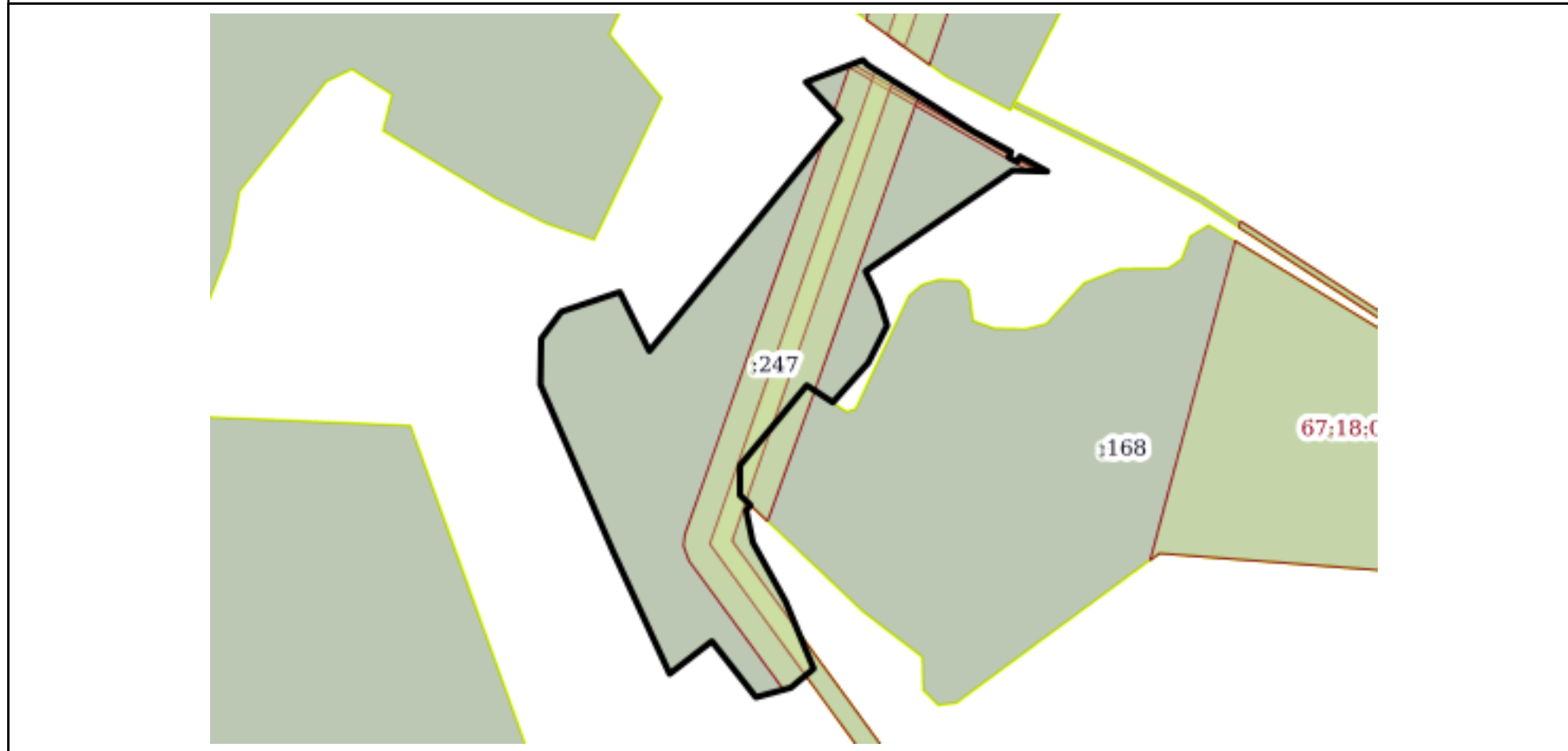
полное наименование должности	подпись	инициалы, фамилия

М.П.

Выписка из Единого государственного реестра недвижимости об объекте недвижимости
 Описание местоположения земельного участка

Земельный участок			
вид объекта недвижимости			
Лист №1 Раздел 3	Всего листов раздела 3: 1	Всего разделов: 8	Всего листов выписки: 18
26 ноября 2020г. № КУВИ-002/2020-43085148			
Кадастровый номер:		67:18:0010302:247	

План (чертеж, схема) земельного участка



Масштаб 1:6000 Условные обозначения:

полное наименование должности	подпись	инициалы, фамилия

М.П.

Выписка из Единого государственного реестра недвижимости об объекте недвижимости

Описание местоположения земельного участка

Земельный участок			
вид объекта недвижимости			
Лист №1 Раздел 3.1	Всего листов раздела 3.1: 2	Всего разделов: 8	Всего листов выписки: 18
26 ноября 2020г. № КУВИ-002/2020-43085148			
Кадастровый номер:		67:18:0010302:247	

Описание местоположения границ земельного участка							
№ п/п	Номер точки		Дирекционный угол	Горизонтальное проложение, м	Описание закрепления на местности	Кадастровые номера смежных участков	Сведения об адресах правообладателей смежных земельных участков
	начальная	конечная					
1	2	3	4	5	6	7	8
1	1.1.1	1.1.2	219°50.4'	105.75	данные отсутствуют	67:18:0010302:168	Смоленская область, г.Смоленск, ул.Крупской, д.30-а, кв.141
2	1.1.2	1.1.3	180°0.0'	30.14	данные отсутствуют	67:18:0010302:168	Смоленская область, г.Смоленск, ул.Крупской, д.30-а, кв.141
3	1.1.3	1.1.4	133°27.2'	14.67	данные отсутствуют	67:18:0010302:168	Смоленская область, г.Смоленск, ул.Крупской, д.30-а, кв.141
4	1.1.4	1.1.5	219°0.4'	6.97	данные отсутствуют	67:18:0010302:168	Смоленская область, г.Смоленск, ул.Крупской, д.30-а, кв.141
5	1.1.5	1.1.6	168°9.8'	33.25	данные отсутствуют	данные отсутствуют	данные отсутствуют
6	1.1.6	1.1.7	150°56.3'	68.29	данные отсутствуют	данные отсутствуют	данные отсутствуют
7	1.1.7	1.1.8	157°18.2'	73.89	данные отсутствуют	данные отсутствуют	данные отсутствуют
8	1.1.8	1.1.9	230°9.9'	30.16	данные отсутствуют	данные отсутствуют	данные отсутствуют
9	1.1.8	1.1.8			данные отсутствуют	67:18:0000000:2294(6)	данные отсутствуют
10	1.1.9	1.1.10	254°43.4'	36.74	данные отсутствуют	данные отсутствуют	данные отсутствуют
11	1.1.10	1.1.11	321°46.9'	72.27	данные отсутствуют	данные отсутствуют	данные отсутствуют
12	1.1.11	1.1.12	232°19.3'	54.1	данные отсутствуют	данные отсутствуют	данные отсутствуют
13	1.1.12	1.1.13	335°9.5'	136.84	данные отсутствуют	данные отсутствуют	данные отсутствуют
14	1.1.13	1.1.14	336°27.7'	81.91	данные отсутствуют	данные отсутствуют	данные отсутствуют
15	1.1.14	1.1.15	336°27.5'	102.48	данные отсутствуют	данные отсутствуют	данные отсутствуют
16	1.1.15	1.1.16	0°56.8'	46.57	данные отсутствуют	данные отсутствуют	данные отсутствуют
17	1.1.16	1.1.17	36°40.1'	34.06	данные отсутствуют	данные отсутствуют	данные отсутствуют
18	1.1.17	1.1.18	71°25.4'	62.78	данные отсутствуют	данные отсутствуют	данные отсутствуют
19	1.1.18	1.1.19	153°27.5'	66.91	данные отсутствуют	данные отсутствуют	данные отсутствуют
20	1.1.19	1.1.20	39°32.0'	304.66	данные отсутствуют	данные отсутствуют	данные отсутствуют
21	1.1.20	1.1.21	317°2.6'	51.58	данные отсутствуют	данные отсутствуют	данные отсутствуют

полное наименование должности	подпись	инициалы, фамилия
-------------------------------	---------	-------------------

М.П.

Земельный участок							
вид объекта недвижимости							
Лист №2 Раздел 3.1		Всего листов раздела 3.1: 2		Всего разделов: 8		Всего листов выписки: 18	
26 ноября 2020г. № КУВИ-002/2020-43085148							
Кадастровый номер:				67:18:0010302:247			
22	1.1.21	1.1.22	68°55.9'	62.09	данные отсутствуют	данные отсутствуют	данные отсутствуют
23	1.1.22	1.1.23	136°22.1'	6.22	данные отсутствуют	данные отсутствуют	данные отсутствуют
24	1.1.23	1.1.24	125°18.7'	3.53	данные отсутствуют	данные отсутствуют	данные отсутствуют
25	1.1.24	1.1.25	121°43.7'	71.0	данные отсутствуют	данные отсутствуют	данные отсутствуют
26	1.1.25	1.1.26	122°29.7'	54.41	данные отсутствуют	данные отсутствуют	данные отсутствуют
27	1.1.26	1.1.27	116°43.4'	1.62	данные отсутствуют	данные отсутствуют	данные отсутствуют
28	1.1.27	1.1.28	118°24.7'	40.4	данные отсутствуют	данные отсутствуют	данные отсутствуют
29	1.1.28	1.1.29	205°41.6'	6.18	данные отсутствуют	данные отсутствуют	данные отсутствуют
30	1.1.29	1.1.30	116°52.4'	5.0	данные отсутствуют	данные отсутствуют	данные отсутствуют
31	1.1.30	1.1.31	117°53.8'	5.0	данные отсутствуют	данные отсутствуют	данные отсутствуют
32	1.1.31	1.1.32	25°52.9'	6.0	данные отсутствуют	данные отсутствуют	данные отсутствуют
33	1.1.32	1.1.33	118°25.0'	31.71	данные отсутствуют	данные отсутствуют	данные отсутствуют
34	1.1.33	1.1.34	271°30.6'	14.43	данные отсутствуют	данные отсутствуют	данные отсутствуют
35	1.1.34	1.1.35	271°32.2'	20.88	данные отсутствуют	данные отсутствуют	данные отсутствуют
36	1.1.35	1.1.36	235°37.4'	180.86	данные отсутствуют	данные отсутствуют	данные отсутствуют
37	1.1.36	1.1.37	154°29.5'	31.56	данные отсутствуют	данные отсутствуют	данные отсутствуют
38	1.1.37	1.1.38	162°23.5'	27.83	данные отсутствуют	данные отсутствуют	данные отсутствуют
39	1.1.38	1.1.39	206°53.2'	42.32	данные отсутствуют	67:18:0010302:168	Смоленская область, г.Смоленск, ул.Крупской, д.30-а, кв.141
40	1.1.39	1.1.40	221°48.5'	53.97	данные отсутствуют	67:18:0010302:168	Смоленская область, г.Смоленск, ул.Крупской, д.30-а, кв.141
41	1.1.40	1.1.1	303°15.8'	31.63	данные отсутствуют	67:18:0010302:168	Смоленская область, г.Смоленск, ул.Крупской, д.30-а, кв.141

полное наименование должности	подпись	инициалы, фамилия
-------------------------------	---------	-------------------

М.П.

Выписка из Единого государственного реестра недвижимости об объекте недвижимости

Описание местоположения земельного участка

Земельный участок			
вид объекта недвижимости			
Лист №1 Раздел 3.2	Всего листов раздела 3.2: 2	Всего разделов: 8	Всего листов выписки: 18
26 ноября 2020г. № КУВИ-002/2020-43085148			
Кадастровый номер:		67:18:0010302:247	

Сведения о характерных точках границы земельного участка				
Система координат 67.1				
Номер точки	Координаты, м		Описание закрепления на местности	Средняя квадратичная погрешность определения координат характерных точек границ земельного участка, м
	X	Y		
1	2	3	4	5
1	462989.73	1202725.41	-	7.5
2	462908.53	1202657.66	-	7.5
3	462878.39	1202657.66	-	7.5
4	462868.3	1202668.31	-	7.5
5	462862.88	1202663.92	-	7.5
6	462830.34	1202670.74	-	7.5
7	462770.65	1202703.91	-	7.5
8	462702.48	1202732.42	-	7.5
9	462683.16	1202709.26	-	7.5
10	462673.48	1202673.82	-	7.5
11	462730.26	1202629.11	-	7.5
12	462697.19	1202586.29	-	7.5
13	462821.37	1202528.8	-	7.5
14	462896.46	1202496.09	-	7.5
15	462990.41	1202455.16	-	7.5
16	463036.97	1202455.93	-	7.5
17	463064.29	1202476.27	-	7.5
18	463084.29	1202535.78	-	7.5
19	463024.43	1202565.68	-	7.5
20	463259.4	1202759.6	-	7.5
21	463297.15	1202724.45	-	7.5
22	463319.47	1202782.39	-	7.5
23	463314.97	1202786.68	-	7.5
24	463312.93	1202789.56	-	7.5

полное наименование должности	подпись	инициалы, фамилия
-------------------------------	---------	-------------------

М.П.

Земельный участок				
вид объекта недвижимости				
Лист №2 Раздел 3.2		Всего листов раздела 3.2: 2		Всего разделов: 8
Всего листов выписки: 18				
26 ноября 2020г. № КУВИ-002/2020-43085148				
Кадастровый номер:			67:18:0010302:247	
25	463275.59	1202849.95	-	7.5
26	463246.36	1202895.84	-	7.5
27	463245.63	1202897.29	-	7.5
28	463226.41	1202932.82	-	7.5
29	463220.84	1202930.14	-	7.5
30	463218.58	1202934.6	-	7.5
31	463216.24	1202939.02	-	7.5
32	463221.64	1202941.64	-	7.5
33	463206.55	1202969.53	-	7.5
34	463206.93	1202955.11	-	7.5
35	463207.49	1202934.24	-	7.5
36	463105.37	1202784.97	-	7.5
37	463076.89	1202798.56	-	7.5
38	463050.36	1202806.98	-	7.5
39	463012.61	1202787.84	-	7.5
40	462972.38	1202751.86	-	7.5
41	462989.73	1202725.41	-	7.5

полное наименование должности	подпись	инициалы, фамилия

М.П.

Выписка из Единого государственного реестра недвижимости об объекте недвижимости
Сведения о частях земельного участка

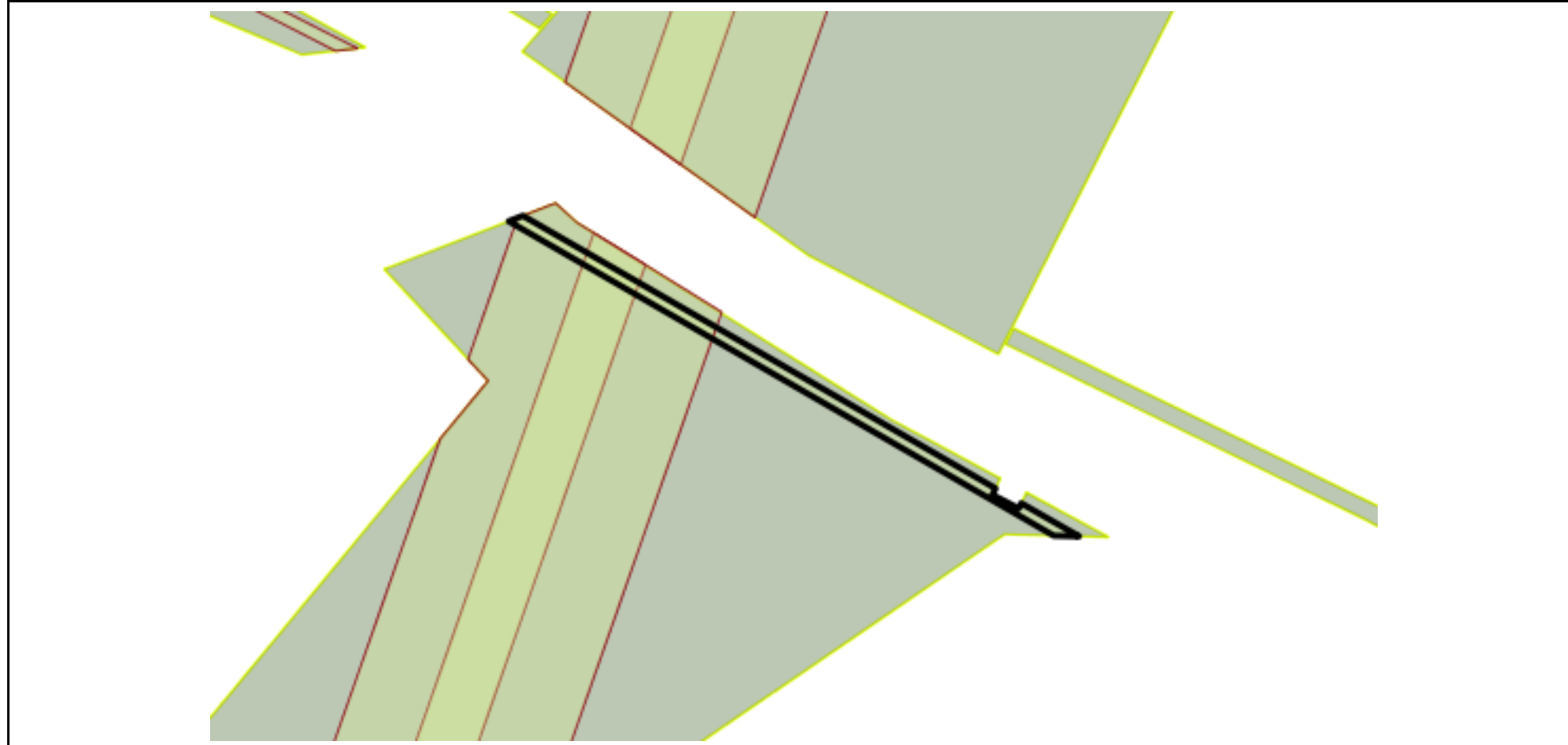
Земельный участок			
вид объекта недвижимости			

Лист №1 Раздел 4	Всего листов раздела 4: 3	Всего разделов: 8	Всего листов выписки: 18
------------------	---------------------------	-------------------	--------------------------

26 ноября 2020г. № КУВИ-002/2020-43085148

Кадастровый номер: 67:18:0010302:247

План (чертеж, схема) части земельного участка Учетный номер части: 67:18:0010302:247/1



Масштаб 1:2000 Условные обозначения:

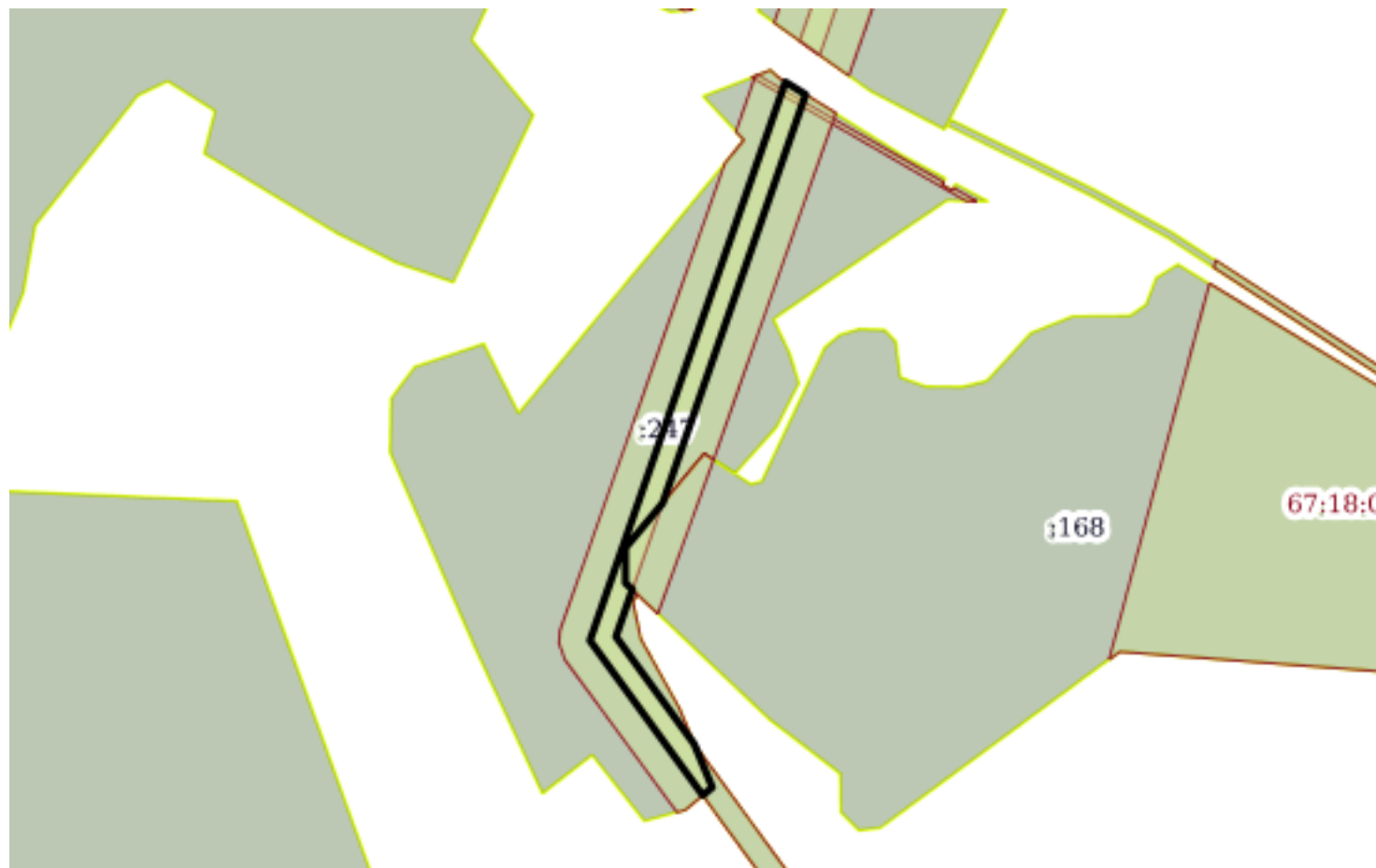
полное наименование должности	подпись	инициалы, фамилия
-------------------------------	---------	-------------------

М.П.

Земельный участок			
вид объекта недвижимости			
Лист №2 Раздел 4	Всего листов раздела 4: 3	Всего разделов: 8	Всего листов выписки: 18
26 ноября 2020г. № КУВИ-002/2020-43085148			
Кадастровый номер:		67:18:0010302:247	

План (чертеж, схема) части земельного участка

Учетный номер части: 67:18:0010302:247/2



Масштаб 1:6000

Условные обозначения:

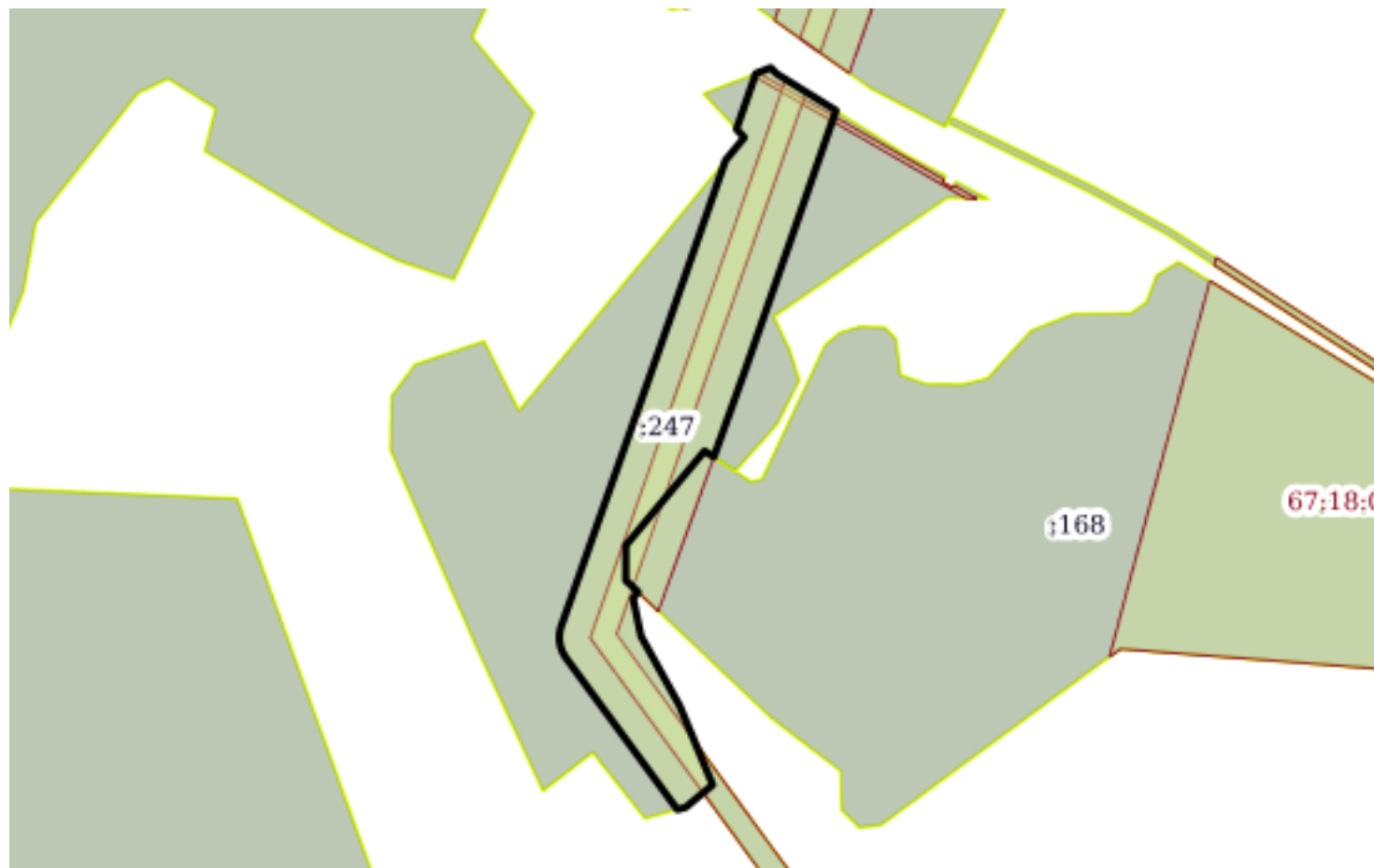
полное наименование должности	подпись	инициалы, фамилия
-------------------------------	---------	-------------------

М.П.

Земельный участок			
вид объекта недвижимости			
Лист №3 Раздел 4	Всего листов раздела 4: 3	Всего разделов: 8	Всего листов выписки: 18
26 ноября 2020г. № КУВИ-002/2020-43085148			
Кадастровый номер:		67:18:0010302:247	

План (чертеж, схема) части земельного участка

Учетный номер части: 67:18:0010302:247/3



Масштаб 1:6000

Условные обозначения:

полное наименование должности	подпись	инициалы, фамилия
-------------------------------	---------	-------------------

М.П.

Выписка из Единого государственного реестра недвижимости об объекте недвижимости
Сведения о частях земельного участка

Земельный участок			
вид объекта недвижимости			
Лист №1 Раздел 4.1	Всего листов раздела 4.1: 1	Всего разделов: 8	Всего листов выписки: 18
26 ноября 2020г. № КУВИ-002/2020-43085148			
Кадастровый номер:		67:18:0010302:247	

Учетный номер части	Площадь, м2	Содержание ограничения в использовании или ограничения права на объект недвижимости или обременения объекта недвижимости
1	2	3
67:18:0010302:247/1	839	Вид ограничения (обременения): Публичный сервитут
67:18:0010302:247/2	12246	Вид ограничения (обременения): Аренда
67:18:0010302:247/3	41662	Вид ограничения (обременения): Ограничения прав на земельный участок, предусмотренные статьями 56, 56.1 Земельного кодекса Российской Федерации; Реквизиты документа-основания: Документ, содержащий необходимые для внесения в государственный кадастр недвижимости сведения об установлении или изменении территориальной зоны или зоны с особыми условиями использования территорий, либо об отмене установления такой зоны от 11.12.2019 № interact_entry_boundaries_; Документ, воспроизводящий сведения, содержащиеся в решении об установлении или изменении границ зон с особыми условиями использования территорий от 11.12.2019 № ZoneToGKN_5226858E-4D0F-4D6E-AD81-F791CAD0)2EB0 (2 "ВЛ 330 кВ Новосокольники - Талашкино"; Постановление Правительства Российской Федерации "О порядке установления охранных зон объектов электросетевого хозяйства и особых условий использования земельных участков, расположенных в границах таких зон" от 24.02.2009 № 160; Решение о согласовании границ охранной зоны объекта электросетевого хозяйства от 06.12.2019 № С-1062 выдан: Федеральная служба по экологическому, технологическому и атомному надзору (Ростехнадзор) Межрегиональное Технологическое Управление; Содержание ограничения (обременения): Ограничения в использовании объектов недвижимости на основании Постановления Правительства РФ от 24 февраля 2009 г. N 160 "О порядке установления охранных зон объектов электросетевого хозяйства и особых условий использования земельных участков, расположенных в границах таких зон"; Реестровый номер границы: 67:00-6.434; Вид объекта реестра границ: Зона с особыми условиями использования территории; Вид зоны по документу: Охранная зона объекта "ВЛ 330 кВ Новосокольники - Талашкино"; Тип зоны: Охранная зона инженерных коммуникаций

полное наименование должности	подпись	инициалы, фамилия
-------------------------------	---------	-------------------

М.П.

Выписка из Единого государственного реестра недвижимости об объекте недвижимости
Сведения о частях земельного участка

Земельный участок			
вид объекта недвижимости			
Лист №1 Раздел 4.2	Всего листов раздела 4.2: 4	Всего разделов: 8	Всего листов выписки: 18
26 ноября 2020г. № КУВИ-002/2020-43085148			
Кадастровый номер:		67:18:0010302:247	

Сведения о характерных точках границы части (частей) земельного участка				
Учетный номер части: 67:18:0010302:247/1				
Система координат МСК-67, зона 1				
Номер точки	Координаты, м		Описание закрепления на местности	Средняя квадратичная погрешность определения координат характерных точек границ земельного участка, м
	X	Y		
1	2	3	4	5
1	463220.84	1202930.14	-	7.5
2	463218.58	1202934.6	-	7.5
3	463216.24	1202939.02	-	7.5
4	463218.01	1202939.88	-	7.5
5	463206.82	1202959.45	-	7.5
6	463206.93	1202955.11	-	7.5
7	463207.05	1202950.89	-	7.5
8	463313.37	1202766.56	-	7.5
9	463314.29	1202768.96	-	7.5
10	463315.22	1202771.36	-	7.5
11	463223.03	1202931.2	-	7.5
12	463220.84	1202930.14	-	7.5

полное наименование должности	подпись	инициалы, фамилия
-------------------------------	---------	-------------------

М.П.

Земельный участок				
вид объекта недвижимости				
Лист №2 Раздел 4.2		Всего листов раздела 4.2: 4		Всего разделов: 8
Всего листов выписки: 18				
26 ноября 2020г. № КУВИ-002/2020-43085148				
Кадастровый номер:			67:18:0010302:247	
Сведения о характерных точках границы части (частей) земельного участка				
Учетный номер части: 67:18:0010302:247/2				
Система координат МСК-67, зона 1				
Номер точки	Координаты, м		Описание закрепления на местности	Средняя квадратичная погрешность определения координат характерных точек границ земельного участка, м
	X	Y		
1	2	3	4	5
1	463309.36	1202795.34	-	2.5
2	462828.83	1202627.17	-	2.5
3	462695.65	1202724.23	-	2.5
4	462702.48	1202732.42	-	2.5
5	462739.78	1202716.82	-	2.5
6	462832.13	1202649.51	-	2.5
7	462872.67	1202663.7	-	2.5
8	462878.39	1202657.66	-	2.5
9	462908.53	1202657.66	-	2.5
10	462946.91	1202689.68	-	2.5
11	463298.59	1202812.75	-	2.5
12	463309.36	1202795.34	-	2.5

полное наименование должности	подпись	инициалы, фамилия
-------------------------------	---------	-------------------

М.П.

Земельный участок			
вид объекта недвижимости			
Лист №3 Раздел 4.2	Всего листов раздела 4.2: 4	Всего разделов: 8	Всего листов выписки: 18

26 ноября 2020г. № КУВИ-002/2020-43085148

Кадастровый номер: 67:18:0010302:247

Сведения о характерных точках границы части (частей) земельного участка			
Учетный номер части: 67:18:0010302:247/3			
Система координат МСК-67, зона 1			

Номер точки	Координаты, м		Описание закрепления на местности	Средняя квадратичная погрешность определения координат характерных точек границ земельного участка, м
	X	Y		
1	2	3	4	5
1	462989.73	1202725.41	-	-
2	462908.53	1202657.66	-	-
3	462878.39	1202657.66	-	-
4	462868.3	1202668.31	-	-
5	462862.88	1202663.92	-	-
6	462830.34	1202670.74	-	-
7	462770.65	1202703.91	-	-
8	462702.48	1202732.42	-	-
9	462683.16	1202709.26	-	-
10	462681.19	1202702.05	-	-
11	462812.11	1202605.85	-	-
12	462816.63	1202603.24	-	-
13	462821.55	1202601.45	-	-
14	462826.7	1202600.54	-	-
15	462831.93	1202600.54	-	-
16	462837.08	1202601.45	-	-
17	463087.01	1202689.98	-	-
18	463239.86	1202743.47	-	-
19	463259.4	1202759.6	-	-
20	463266.65	1202752.85	-	-
21	463314.55	1202769.61	-	-
22	463319.47	1202782.39	-	-
23	463314.97	1202786.68	-	-
24	463312.93	1202789.56	-	-
25	463282.64	1202838.55	-	-
26	463061.84	1202761.27	-	-
27	462984.52	1202733.35	-	-

полное наименование должности	подпись	инициалы, фамилия

М.П.

Земельный участок			
вид объекта недвижимости			
Лист №4 Раздел 4.2	Всего листов раздела 4.2: 4	Всего разделов: 8	Всего листов выписки: 18
26 ноября 2020г. № КУВИ-002/2020-43085148			
Кадастровый номер:		67:18:0010302:247	
1	462989.73	1202725.41	-

полное наименование должности	подпись	инициалы, фамилия

М.П.