

Выписка из Единого государственного реестра недвижимости об объекте недвижимости

Сведения о характеристиках объекта недвижимости

На основании запроса от 25.11.2020, поступившего на рассмотрение 25.11.2020, сообщаем, что согласно записям Единого государственного реестра недвижимости:

Раздел 1 Лист 1

Земельный участок			
вид объекта недвижимости			
Лист №1 Раздел 1	Всего листов раздела 1: 3	Всего разделов: 8	Всего листов выписки: 30
26 ноября 2020г. № КУВИ-002/2020-43091326			
Кадастровый номер:	67:18:0010302:237		
Номер кадастрового квартала:	67:18:0010302		
Дата присвоения кадастрового номера:	01.07.2009		
Ранее присвоенный государственный учетный номер:	данные отсутствуют		
Адрес (местоположение):	Российская Федерация, Смоленская область, р-н Смоленский, в 1550м. северо-восточнее д. Новосельцы		
Площадь, м2:	2060000 +/- 2		
Кадастровая стоимость, руб.:	6077000		
Кадастровые номера расположенных в пределах земельного участка объектов недвижимости:	данные отсутствуют		
Кадастровые номера объектов недвижимости, из которых образован объект недвижимости:	67:18:0000000:493		
Кадастровые номера образованных объектов недвижимости:	данные отсутствуют		
Категория земель:	Земли сельскохозяйственного назначения		
Виды разрешенного использования:	для сельскохозяйственного производства, для сельскохозяйственного производства		
Сведения о кадастровом инженеру:	данные отсутствуют		
Сведения о лесах, водных объектах и об иных природных объектах, расположенных в пределах земельного участка:	данные отсутствуют		
Сведения о том, что земельный участок полностью или частично расположен в границах зоны с особыми условиями использования территории или территории объекта культурного наследия:	данные отсутствуют		
Сведения о том, что земельный участок расположен в границах особой экономической зоны, территории опережающего социально-экономического развития, зоны территориального развития в Российской Федерации, игровой зоны:	данные отсутствуют		

полное наименование должности	подпись	инициалы, фамилия
-------------------------------	---------	-------------------

М.П.

Земельный участок			
вид объекта недвижимости			
Лист №2 Раздел 1	Всего листов раздела 1: 3	Всего разделов: 8	Всего листов выписки: 30
26 ноября 2020г. № КУВИ-002/2020-43091326			
Кадастровый номер:		67:18:0010302:237	
Сведения о том, что земельный участок расположен в границах особо охраняемой природной территории, охотничьих угодий, лесничеств, лесопарков:		данные отсутствуют	
Сведения о результатах проведения государственного земельного надзора:		Мероприятие: Внеплановая проверка по государственному земельному надзору проведено: Управление Россельхознадзора по Брянской и Смоленской областям. Дата окончания проведения мероприятия по государственному земельному надзору: 16.07.2018 Результаты проведенного мероприятия: правонарушение выявлено. Вид выявленного правонарушения: Заращение участка сорной травянистой и древесно-кустарниковой растительностью, включая площадь нарушения: 2060000, признаки выявленного правонарушения: . В ходе проведенного мероприятия оформлен Иной документ Номер: СМ-ЗН-072/18 Дата: 16.07.2018 Не устранено	
Сведения о расположении земельного участка в границах территории, в отношении которой утвержден проект межевания территории:		данные отсутствуют	
Условный номер земельного участка:		данные отсутствуют	
Сведения о принятии акта и (или) заключении договора, предусматривающих предоставление в соответствии с земельным законодательством исполнительным органом государственным органом власти или органом местного самоуправления, находящегося в государственной или муниципальной собственности земельного участка для строительства наемного дома социального использования или наемного дома коммерческого использования:		данные отсутствуют	
Сведения о том, что земельный участок или земельные участки образованы на основании решения об изъятии земельного участка и (или) расположенного на нем объекта недвижимости для государственных или муниципальных нужд:		данные отсутствуют	
Сведения о том, что земельный участок образован из земель или земельного участка, государственная собственность на которые не разграничена:		данные отсутствуют	
Сведения о наличии земельного спора о местоположении границ земельных участков:		данные отсутствуют	
Статус записи об объекте недвижимости:		Сведения об объекте недвижимости имеют статус "актуальные"	

полное наименование должности	подпись	инициалы, фамилия

М.П.

Земельный участок			
вид объекта недвижимости			
Лист №3 Раздел 1	Всего листов раздела 1: 3	Всего разделов: 8	Всего листов выписки: 30
26 ноября 2020г. № КУВИ-002/2020-43091326			
Кадастровый номер:		67:18:0010302:237	
Особые отметки:		Сведения об ограничениях права на объект недвижимости, обременениях данного объекта, не зарегистрированных в реестре прав, ограничений прав и обременений недвижимого имущества: Вид ограничения (обременения): Публичный сервитут. Вид ограничения (обременения): Ограничения прав на земельный участок, предусмотренные статьями 56, 56.1 Земельного кодекса Российской Федерации; Срок действия: с 31.10.2016; Реквизиты документа-основания: Землеустроительное дело № б/н. Вид ограничения (обременения): Ограничения прав на земельный участок, предусмотренные статьями 56, 56.1 Земельного кодекса Российской Федерации; Срок действия: с 02.12.2016; Реквизиты документа-основания: Землеустроительное дело № б/н. Вид ограничения (обременения): Ограничения прав на земельный участок, предусмотренные статьями 56, 56.1 Земельного кодекса Российской Федерации; Срок действия: с 07.12.2016; Реквизиты документа-основания: Землеустроительное дело от 14.04.2014 № б/н выдан: ООО "МФЦ"ПрофТехЭксперт". Граница земельного участка пересекает границы земельных участков (земельного участка) с кадастровыми номерами (кадастровым номером) 67:18:0010302:86.	
Получатель выписки:		Департамент Смоленской области по информационным технологиям	

полное наименование должности	подпись	инициалы, фамилия

М.П.

Выписка из Единого государственного реестра недвижимости об объекте недвижимости

Сведения о зарегистрированных правах

Земельный участок			
вид объекта недвижимости			
Лист №1 Раздел 2	Всего листов раздела 2: 2	Всего разделов: 8	Всего листов выписки: 30
26 ноября 2020г. № КУВИ-002/2020-43091326			
Кадастровый номер:		67:18:0010302:237	

1	Правообладатель (правообладатели):	1.1	Левченко Юлия Сергеевна, 18.10.1986, гор. Электросталь Московской обл., Российская Федерация, СНИЛС 136-235-801 46 Паспорт гражданина Российской Федерации серия 46 08 №390636, выдан 15.12.2008, Отделом УФМС России по Московской области в гор.Электростали
2	Вид, номер и дата государственной регистрации права:	2.1	Собственность 67-67-01/041/2014-317 18.02.2014 00:00:00
3	Ограничение прав и обременение объекта недвижимости:	не зарегистрировано	
4	Договоры участия в долевом строительстве:	не зарегистрировано	
5	Заявленные в судебном порядке права требования:	данные отсутствуют	
6	Сведения о возражении в отношении зарегистрированного права:	данные отсутствуют	
7	Сведения о наличии решения об изъятии объекта недвижимости для государственных и муниципальных нужд:	данные отсутствуют	
8	Сведения о невозможности государственной регистрации без личного участия правообладателя или его законного представителя:	данные отсутствуют	
9	Правопритязания и сведения о наличии поступивших, но не рассмотренных заявлений о проведении государственной регистрации права (перехода, прекращения права), ограничения права или обременения объекта недвижимости, сделки в отношении объекта недвижимости	отсутствуют	

полное наименование должности	подпись	инициалы, фамилия
-------------------------------	---------	-------------------

М.П.

Земельный участок			
вид объекта недвижимости			
Лист №2 Раздел 2	Всего листов раздела 2: 2	Всего разделов: 8	Всего листов выписки: 30
26 ноября 2020г. № КУВИ-002/2020-43091326			
Кадастровый номер:		67:18:0010302:237	
10	Сведения об осуществлении государственной регистрации сделки, права, ограничения права без необходимого в силу закона согласия третьего лица, органа:	данные отсутствуют	
11	Сведения о невозможности государственной регистрации перехода, прекращения, ограничения права на земельный участок из земель сельскохозяйственного назначения:	данные отсутствуют	

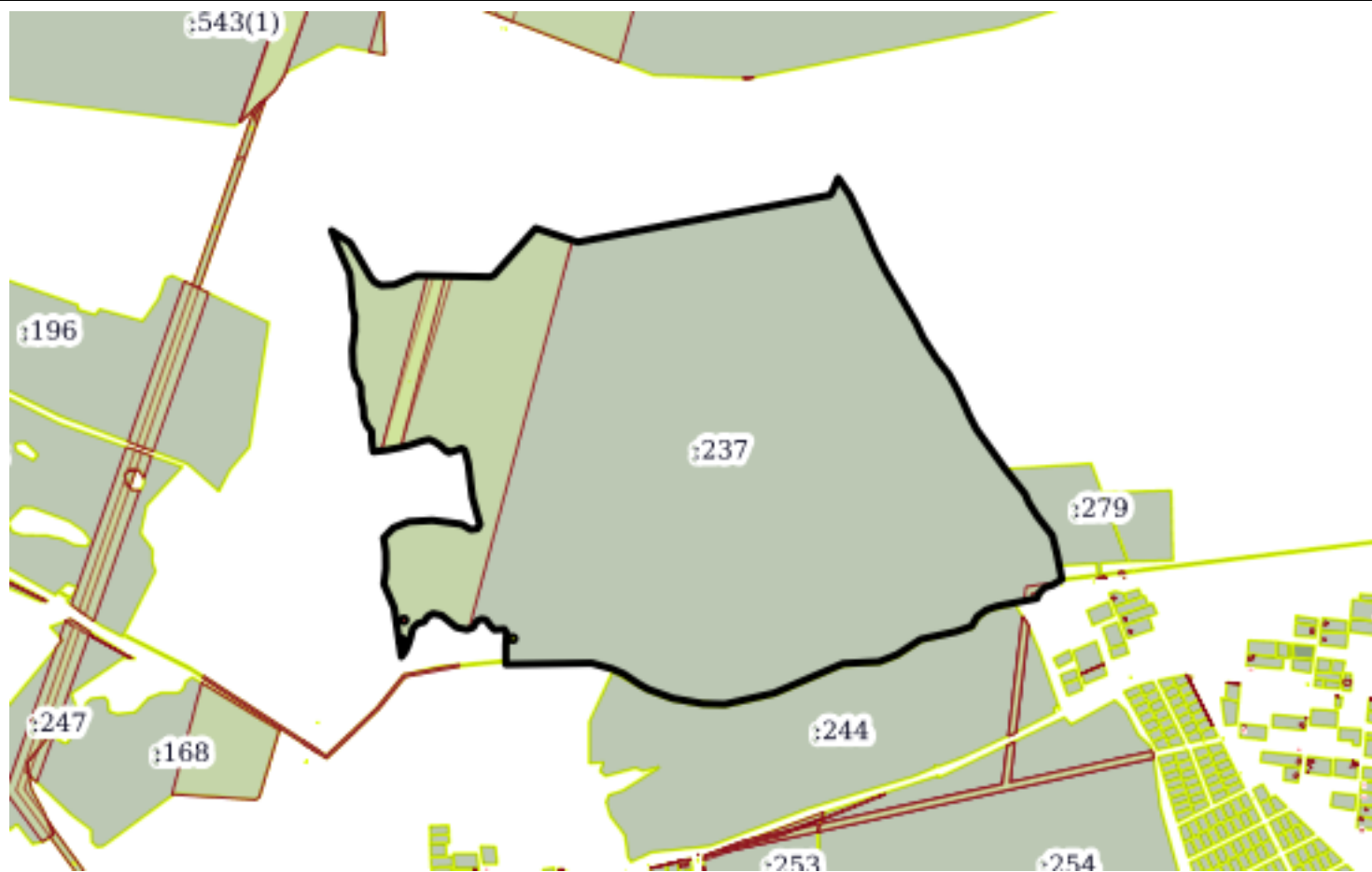
полное наименование должности	подпись	инициалы, фамилия

М.П.

Выписка из Единого государственного реестра недвижимости об объекте недвижимости
 Описание местоположения земельного участка

Земельный участок			
вид объекта недвижимости			
Лист №1 Раздел 3	Всего листов раздела 3: 1	Всего разделов: 8	Всего листов выписки: 30
26 ноября 2020г. № КУВИ-002/2020-43091326			
Кадастровый номер:		67:18:0010302:237	

План (чертеж, схема) земельного участка



Масштаб 1:20000

Условные обозначения:

полное наименование должности	подпись	инициалы, фамилия

М.П.

Выписка из Единого государственного реестра недвижимости об объекте недвижимости

Описание местоположения земельного участка

Земельный участок			
вид объекта недвижимости			

Лист №1 Раздел 3.1	Всего листов раздела 3.1: 6	Всего разделов: 8	Всего листов выписки: 30
--------------------	-----------------------------	-------------------	--------------------------

26 ноября 2020г. № КУВИ-002/2020-43091326

Кадастровый номер: 67:18:0010302:237

Описание местоположения границ земельного участка

№ п/п	Номер точки		Дирекционный угол	Горизонтальное проложение, м	Описание закрепления на местности	Кадастровые номера смежных участков	Сведения об адресах правообладателей смежных земельных участков
	начальн ая	конечн ая					
1	2	3	4	5	6	7	8
1	1.1.1	1.1.2	145°53.3'	61.02	данные отсутствуют	данные отсутствуют	данные отсутствуют
2	1.1.2	1.1.3	154°16.6'	80.04	данные отсутствуют	данные отсутствуют	данные отсутствуют
3	1.1.3	1.1.4	156°42.7'	90.53	данные отсутствуют	данные отсутствуют	данные отсутствуют
4	1.1.4	1.1.5	153°2.9'	69.68	данные отсутствуют	данные отсутствуют	данные отсутствуют
5	1.1.5	1.1.6	149°24.9'	80.7	данные отсутствуют	данные отсутствуют	данные отсутствуют
6	1.1.6	1.1.7	149°43.1'	90.81	данные отсутствуют	данные отсутствуют	данные отсутствуют
7	1.1.7	1.1.8	154°23.5'	48.73	данные отсутствуют	данные отсутствуют	данные отсутствуют
8	1.1.8	1.1.9	147°8.4'	70.81	данные отсутствуют	данные отсутствуют	данные отсутствуют
9	1.1.9	1.1.10	141°30.2'	55.81	данные отсутствуют	данные отсутствуют	данные отсутствуют
10	1.1.10	1.1.11	151°9.2'	53.48	данные отсутствуют	данные отсутствуют	данные отсутствуют
11	1.1.11	1.1.12	154°57.4'	62.15	данные отсутствуют	данные отсутствуют	данные отсутствуют
12	1.1.12	1.1.13	158°11.9'	12.49	данные отсутствуют	данные отсутствуют	данные отсутствуют
13	1.1.13	1.1.14	152°24.2'	49.2	данные отсутствуют	данные отсутствуют	данные отсутствуют
14	1.1.14	1.1.15	144°4.9'	137.65	данные отсутствуют	данные отсутствуют	данные отсутствуют
15	1.1.15	1.1.16	141°37.6'	95.33	данные отсутствуют	данные отсутствуют	данные отсутствуют
16	1.1.16	1.1.17	157°10.1'	26.98	данные отсутствуют	67:18:0010302:279	адрес отсутствует
17	1.1.17	1.1.18	147°33.2'	45.65	данные отсутствуют	67:18:0010302:279	адрес отсутствует
18	1.1.18	1.1.19	141°57.7'	69.96	данные отсутствуют	67:18:0010302:279	адрес отсутствует
19	1.1.19	1.1.20	165°41.9'	52.79	данные отсутствуют	67:18:0010302:279	адрес отсутствует
20	1.1.20	1.1.21	168°58.7'	76.21	данные отсутствуют	данные отсутствуют	данные отсутствуют
21	1.1.21	1.1.22	238°27.9'	32.16	данные отсутствуют	данные отсутствуют	данные отсутствуют
22	1.1.21	1.1.21			данные отсутствуют	67:18:0000000:1700	данные отсутствуют
23	1.1.22	1.1.23	253°25.6'	22.96	данные отсутствуют	данные отсутствуют	данные отсутствуют
24	1.1.23	1.1.24	223°56.9'	23.14	данные отсутствуют	данные отсутствуют	данные отсутствуют
25	1.1.24	1.1.25	203°4.4'	16.23	данные отсутствуют	данные отсутствуют	данные отсутствуют

полное наименование должности	подпись	инициалы, фамилия
-------------------------------	---------	-------------------

М.П.

Земельный участок							
вид объекта недвижимости							
Лист №2 Раздел 3.1		Всего листов раздела 3.1: 6		Всего разделов: 8		Всего листов выписки: 30	
26 ноября 2020г. № КУВИ-002/2020-43091326							
Кадастровый номер:				67:18:0010302:237			
26	1.1.25	1.1.26	258°48.5'	63.63	данные отсутствуют	данные отсутствуют	данные отсутствуют
27	1.1.26	1.1.27	259°7.1'	52.54	данные отсутствуют	67:18:0010302:244	адрес отсутствует
28	1.1.27	1.1.28	251°17.6'	33.39	данные отсутствуют	67:18:0010302:244	адрес отсутствует
29	1.1.28	1.1.29	233°18.4'	32.45	данные отсутствуют	67:18:0010302:244	адрес отсутствует
30	1.1.29	1.1.30	209°44.6'	31.71	данные отсутствуют	67:18:0010302:244	адрес отсутствует
31	1.1.30	1.1.31	250°58.3'	48.0	данные отсутствуют	67:18:0010302:244	адрес отсутствует
32	1.1.31	1.1.32	257°50.7'	101.73	данные отсутствуют	67:18:0010302:244	адрес отсутствует
33	1.1.32	1.1.33	249°12.7'	2.31	данные отсутствуют	67:18:0010302:244	адрес отсутствует
34	1.1.33	1.1.34	237°1.9'	80.27	данные отсутствуют	67:18:0010302:244	адрес отсутствует
35	1.1.34	1.1.35	248°41.4'	55.67	данные отсутствуют	67:18:0010302:244	адрес отсутствует
36	1.1.35	1.1.36	267°3.5'	101.73	данные отсутствуют	67:18:0010302:244	адрес отсутствует
37	1.1.36	1.1.37	259°26.3'	1.8	данные отсутствуют	67:18:0010302:244	адрес отсутствует
38	1.1.37	1.1.38	246°49.9'	215.18	данные отсутствуют	67:18:0010302:244	адрес отсутствует
39	1.1.38	1.1.39	257°18.7'	144.95	данные отсутствуют	67:18:0010302:244	адрес отсутствует
40	1.1.39	1.1.40	271°29.8'	63.19	данные отсутствуют	67:18:0010302:244	адрес отсутствует
41	1.1.40	1.1.41	280°0.2'	87.28	данные отсутствуют	67:18:0010302:244	адрес отсутствует
42	1.1.41	1.1.42	290°4.5'	75.25	данные отсутствуют	67:18:0010302:244	адрес отсутствует
43	1.1.42	1.1.43	299°10.6'	28.76	данные отсутствуют	67:18:0010302:244	адрес отсутствует
44	1.1.43	1.1.44	303°28.0'	55.45	данные отсутствуют	67:18:0010302:244	адрес отсутствует
45	1.1.44	1.1.45	299°21.5'	0.92	данные отсутствуют	67:18:0010302:244	адрес отсутствует
46	1.1.45	1.1.46	293°9.8'	30.68	данные отсутствуют	67:18:0010302:244	адрес отсутствует
47	1.1.46	1.1.47	294°44.9'	4.66	данные отсутствуют	67:18:0010302:244	адрес отсутствует
48	1.1.47	1.1.48	285°35.6'	55.69	данные отсутствуют	данные отсутствуют	данные отсутствуют
49	1.1.48	1.1.49	287°22.1'	4.59	данные отсутствуют	данные отсутствуют	данные отсутствуют
50	1.1.49	1.1.50	269°7.3'	246.67	данные отсутствуют	данные отсутствуют	данные отсутствуют
51	1.1.50	1.1.51	0°1.9'	55.92	данные отсутствуют	данные отсутствуют	данные отсутствуют
52	1.1.50	1.1.50			данные отсутствуют	67:18:0010302:558	данные отсутствуют
53	1.1.51	1.1.52	3°28.0'	33.74	данные отсутствуют	данные отсутствуют	данные отсутствуют
54	1.1.52	1.1.53	330°31.4'	13.47	данные отсутствуют	данные отсутствуют	данные отсутствуют
55	1.1.53	1.1.54	266°11.3'	15.34	данные отсутствуют	данные отсутствуют	данные отсутствуют
56	1.1.54	1.1.55	265°25.6'	12.79	данные отсутствуют	данные отсутствуют	данные отсутствуют
57	1.1.55	1.1.56	314°28.6'	17.83	данные отсутствуют	данные отсутствуют	данные отсутствуют
58	1.1.56	1.1.57	324°49.3'	19.23	данные отсутствуют	данные отсутствуют	данные отсутствуют

полное наименование должности	подпись	инициалы, фамилия
-------------------------------	---------	-------------------

М.П.

Земельный участок							
вид объекта недвижимости							
Лист №3 Раздел 3.1		Всего листов раздела 3.1: 6		Всего разделов: 8		Всего листов выписки: 30	
26 ноября 2020г. № КУВИ-002/2020-43091326							
Кадастровый номер:				67:18:0010302:237			
59	1.1.57	1.1.58	282°12.5'	13.76	данные отсутствуют	данные отсутствуют	данные отсутствуют
60	1.1.58	1.1.59	246°3.2'	15.08	данные отсутствуют	данные отсутствуют	данные отсутствуют
61	1.1.59	1.1.60	209°30.2'	20.59	данные отсутствуют	данные отсутствуют	данные отсутствуют
62	1.1.60	1.1.61	249°52.0'	19.09	данные отсутствуют	данные отсутствуют	данные отсутствуют
63	1.1.61	1.1.62	282°13.0'	31.33	данные отсутствуют	данные отсутствуют	данные отсутствуют
64	1.1.62	1.1.63	309°17.5'	53.82	данные отсутствуют	данные отсутствуют	данные отсутствуют
65	1.1.63	1.1.64	282°24.5'	26.39	данные отсутствуют	данные отсутствуют	данные отсутствуют
66	1.1.64	1.1.65	239°1.5'	18.03	данные отсутствуют	данные отсутствуют	данные отсутствуют
67	1.1.65	1.1.66	212°17.9'	17.37	данные отсутствуют	данные отсутствуют	данные отсутствуют
68	1.1.66	1.1.67	255°34.9'	19.68	данные отсутствуют	данные отсутствуют	данные отсутствуют
69	1.1.67	1.1.68	224°29.9'	20.23	данные отсутствуют	данные отсутствуют	данные отсутствуют
70	1.1.68	1.1.69	193°8.9'	28.31	данные отсутствуют	данные отсутствуют	данные отсутствуют
71	1.1.69	1.1.70	198°49.7'	23.95	данные отсутствуют	данные отсутствуют	данные отсутствуют
72	1.1.70	1.1.71	205°30.1'	18.56	данные отсутствуют	данные отсутствуют	данные отсутствуют
73	1.1.71	1.1.72	216°22.7'	17.26	данные отсутствуют	данные отсутствуют	данные отсутствуют
74	1.1.72	1.1.73	351°34.1'	142.2	данные отсутствуют	данные отсутствуют	данные отсутствуют
75	1.1.73	1.1.74	343°56.4'	0.69	данные отсутствуют	данные отсутствуют	данные отсутствуют
76	1.1.74	1.1.75	336°28.0'	73.25	данные отсутствуют	данные отсутствуют	данные отсутствуют
77	1.1.75	1.1.76	7°15.9'	44.76	данные отсутствуют	данные отсутствуют	данные отсутствуют
78	1.1.76	1.1.77	2°20.2'	0.49	данные отсутствуют	данные отсутствуют	данные отсутствуют
79	1.1.77	1.1.78	359°31.8'	46.37	данные отсутствуют	данные отсутствуют	данные отсутствуют
80	1.1.78	1.1.79	358°10.9'	0.63	данные отсутствуют	данные отсутствуют	данные отсутствуют
81	1.1.79	1.1.80	351°22.3'	40.99	данные отсутствуют	данные отсутствуют	данные отсутствуют
82	1.1.80	1.1.81	43°55.0'	40.41	данные отсутствуют	данные отсутствуют	данные отсутствуют
83	1.1.81	1.1.82	68°8.3'	47.61	данные отсутствуют	данные отсутствуют	данные отсутствуют
84	1.1.82	1.1.83	86°40.1'	68.49	данные отсутствуют	данные отсутствуют	данные отсутствуют
85	1.1.83	1.1.84	97°34.2'	84.42	данные отсутствуют	данные отсутствуют	данные отсутствуют
86	1.1.84	1.1.85	121°17.9'	30.45	данные отсутствуют	данные отсутствуют	данные отсутствуют
87	1.1.85	1.1.86	82°0.2'	19.27	данные отсутствуют	данные отсутствуют	данные отсутствуют
88	1.1.86	1.1.87	30°35.3'	14.66	данные отсутствуют	данные отсутствуют	данные отсутствуют
89	1.1.87	1.1.88	344°21.5'	80.67	данные отсутствуют	данные отсутствуют	данные отсутствуют
90	1.1.88	1.1.89	353°3.8'	97.14	данные отсутствуют	данные отсутствуют	данные отсутствуют
91	1.1.89	1.1.90	345°5.0'	40.25	данные отсутствуют	данные отсутствуют	данные отсутствуют

полное наименование должности	подпись	инициалы, фамилия
-------------------------------	---------	-------------------

М.П.

Земельный участок							
вид объекта недвижимости							
Лист №4 Раздел 3.1		Всего листов раздела 3.1: 6		Всего разделов: 8		Всего листов выписки: 30	
26 ноября 2020г. № КУВИ-002/2020-43091326							
Кадастровый номер:				67:18:0010302:237			
92	1.1.90	1.1.91	297°48.5'	10.72	данные отсутствуют	данные отсутствуют	данные отсутствуют
93	1.1.91	1.1.92	249°48.4'	19.06	данные отсутствуют	данные отсутствуют	данные отсутствуют
94	1.1.92	1.1.93	254°55.9'	13.73	данные отсутствуют	данные отсутствуют	данные отсутствуют
95	1.1.93	1.1.94	239°5.2'	3.83	данные отсутствуют	данные отсутствуют	данные отсутствуют
96	1.1.94	1.1.95	293°53.6'	10.07	данные отсутствуют	данные отсутствуют	данные отсутствуют
97	1.1.95	1.1.96	313°9.1'	23.89	данные отсутствуют	данные отсутствуют	данные отсутствуют
98	1.1.96	1.1.97	303°41.9'	18.98	данные отсутствуют	данные отсутствуют	данные отсутствуют
99	1.1.97	1.1.98	293°25.3'	17.21	данные отсутствуют	данные отсутствуют	данные отсутствуют
100	1.1.98	1.1.99	257°19.0'	21.59	данные отсутствуют	данные отсутствуют	данные отсутствуют
101	1.1.99	1.1.100	251°32.9'	34.95	данные отсутствуют	данные отсутствуют	данные отсутствуют
102	1.1.100	1.1.101	256°11.5'	35.24	данные отсутствуют	данные отсутствуют	данные отсутствуют
103	1.1.101	1.1.102	259°8.6'	39.13	данные отсутствуют	данные отсутствуют	данные отсутствуют
104	1.1.102	1.1.103	263°49.5'	34.12	данные отсутствуют	данные отсутствуют	данные отсутствуют
105	1.1.103	1.1.104	352°35.0'	28.28	данные отсутствуют	данные отсутствуют	данные отсутствуют
106	1.1.104	1.1.105	358°20.8'	31.55	данные отсутствуют	данные отсутствуют	данные отсутствуют
107	1.1.105	1.1.106	318°59.5'	16.05	данные отсутствуют	данные отсутствуют	данные отсутствуют
108	1.1.106	1.1.107	334°25.7'	13.41	данные отсутствуют	данные отсутствуют	данные отсутствуют
109	1.1.107	1.1.108	338°33.3'	15.84	данные отсутствуют	данные отсутствуют	данные отсутствуют
110	1.1.108	1.1.109	356°49.1'	28.46	данные отсутствуют	данные отсутствуют	данные отсутствуют
111	1.1.109	1.1.110	344°59.9'	15.26	данные отсутствуют	данные отсутствуют	данные отсутствуют
112	1.1.110	1.1.111	351°38.2'	18.08	данные отсутствуют	данные отсутствуют	данные отсутствуют
113	1.1.111	1.1.112	358°17.9'	26.59	данные отсутствуют	данные отсутствуют	данные отсутствуют
114	1.1.112	1.1.113	337°48.1'	13.92	данные отсутствуют	данные отсутствуют	данные отсутствуют
115	1.1.113	1.1.114	327°54.3'	18.33	данные отсутствуют	данные отсутствуют	данные отсутствуют
116	1.1.114	1.1.115	346°40.0'	30.83	данные отсутствуют	данные отсутствуют	данные отсутствуют
117	1.1.115	1.1.116	357°25.1'	46.63	данные отсутствуют	данные отсутствуют	данные отсутствуют
118	1.1.116	1.1.117	3°26.1'	13.18	данные отсутствуют	данные отсутствуют	данные отсутствуют
119	1.1.117	1.1.118	8°19.9'	41.75	данные отсутствуют	данные отсутствуют	данные отсутствуют
120	1.1.118	1.1.119	358°13.5'	17.11	данные отсутствуют	данные отсутствуют	данные отсутствуют
121	1.1.119	1.1.120	1°5.3'	27.91	данные отсутствуют	данные отсутствуют	данные отсутствуют
122	1.1.120	1.1.121	345°32.5'	26.35	данные отсутствуют	данные отсутствуют	данные отсутствуют
123	1.1.121	1.1.122	356°30.8'	43.24	данные отсутствуют	данные отсутствуют	данные отсутствуют
124	1.1.122	1.1.123	354°44.9'	51.8	данные отсутствуют	данные отсутствуют	данные отсутствуют

полное наименование должности	подпись	инициалы, фамилия
-------------------------------	---------	-------------------

М.П.

Земельный участок							
вид объекта недвижимости							
Лист №5 Раздел 3.1		Всего листов раздела 3.1: 6		Всего разделов: 8		Всего листов выписки: 30	
26 ноября 2020г. № КУВИ-002/2020-43091326							
Кадастровый номер:				67:18:0010302:237			
125	1.1.123	1.1.124	336°13.4'	33.93	данные отсутствуют	данные отсутствуют	данные отсутствуют
126	1.1.124	1.1.125	336°15.7'	52.32	данные отсутствуют	данные отсутствуют	данные отсутствуют
127	1.1.125	1.1.126	338°11.6'	48.19	данные отсутствуют	данные отсутствуют	данные отсутствуют
128	1.1.126	1.1.127	122°54.3'	63.95	данные отсутствуют	данные отсутствуют	данные отсутствуют
129	1.1.127	1.1.128	149°34.1'	115.36	данные отсутствуют	данные отсутствуют	данные отсутствуют
130	1.1.128	1.1.129	139°33.7'	18.67	данные отсутствуют	данные отсутствуют	данные отсутствуют
131	1.1.129	1.1.130	115°27.3'	20.54	данные отсутствуют	данные отсутствуют	данные отсутствуют
132	1.1.130	1.1.131	86°55.5'	37.84	данные отсутствуют	данные отсутствуют	данные отсутствуют
133	1.1.131	1.1.132	67°21.5'	68.55	данные отсутствуют	данные отсутствуют	данные отсутствуют
134	1.1.132	1.1.133	91°3.9'	211.0	данные отсутствуют	данные отсутствуют	данные отсутствуют
135	1.1.133	1.1.134	68°16.7'	12.02	данные отсутствуют	данные отсутствуют	данные отсутствуют
136	1.1.134	1.1.135	41°42.4'	181.18	данные отсутствуют	данные отсутствуют	данные отсутствуют
137	1.1.135	1.1.136	108°14.6'	127.13	данные отсутствуют	данные отсутствуют	данные отсутствуют
138	1.1.136	1.1.137	79°18.5'	254.23	данные отсутствуют	данные отсутствуют	данные отсутствуют
139	1.1.137	1.1.138	79°32.9'	481.4	данные отсутствуют	данные отсутствуют	данные отсутствуют
140	1.1.138	1.1.139	49°51.1'	7.27	данные отсутствуют	данные отсутствуют	данные отсутствуют
141	1.1.139	1.1.1	23°16.6'	48.89	данные отсутствуют	данные отсутствуют	данные отсутствуют
142	1.2.140	1.2.141	279°29.0'	4.25	данные отсутствуют	данные отсутствуют	данные отсутствуют
143	1.2.141	1.2.142	253°28.7'	3.69	данные отсутствуют	данные отсутствуют	данные отсутствуют
144	1.2.142	1.2.143	204°10.4'	3.86	данные отсутствуют	данные отсутствуют	данные отсутствуют
145	1.2.143	1.2.144	172°43.0'	4.02	данные отсутствуют	данные отсутствуют	данные отсутствуют
146	1.2.144	1.2.145	125°14.3'	3.8	данные отсутствуют	данные отсутствуют	данные отсутствуют
147	1.2.145	1.2.146	88°26.2'	4.76	данные отсутствуют	данные отсутствуют	данные отсутствуют
148	1.2.146	1.2.147	46°23.5'	4.07	данные отсутствуют	данные отсутствуют	данные отсутствуют
149	1.2.147	1.2.148	1°57.2'	4.4	данные отсутствуют	данные отсутствуют	данные отсутствуют
150	1.2.148	1.2.140	321°26.6'	3.47	данные отсутствуют	данные отсутствуют	данные отсутствуют
151	1.3.149	1.3.150	279°29.0'	4.25	данные отсутствуют	данные отсутствуют	данные отсутствуют
152	1.3.150	1.3.151	253°28.7'	3.69	данные отсутствуют	данные отсутствуют	данные отсутствуют
153	1.3.151	1.3.152	204°10.4'	3.86	данные отсутствуют	данные отсутствуют	данные отсутствуют
154	1.3.152	1.3.153	172°34.5'	4.02	данные отсутствуют	данные отсутствуют	данные отсутствуют
155	1.3.153	1.3.154	125°19.6'	3.79	данные отсутствуют	данные отсутствуют	данные отсутствуют
156	1.3.154	1.3.155	88°26.3'	4.77	данные отсутствуют	данные отсутствуют	данные отсутствуют
157	1.3.155	1.3.156	46°17.7'	4.07	данные отсутствуют	данные отсутствуют	данные отсутствуют

полное наименование должности	подпись	инициалы, фамилия
-------------------------------	---------	-------------------

М.П.

Земельный участок							
вид объекта недвижимости							
Лист №6 Раздел 3.1			Всего листов раздела 3.1: 6		Всего разделов: 8		Всего листов выписки: 30
26 ноября 2020г. № КУВИ-002/2020-43091326							
Кадастровый номер:				67:18:0010302:237			
158	1.3.156	1.3.157	1°57.2`	4.4	данные отсутствуют	данные отсутствуют	данные отсутствуют
159	1.3.157	1.3.149	321°26.6`	3.47	данные отсутствуют	данные отсутствуют	данные отсутствуют
160	1.4.158	1.4.159	279°27.7`	4.26	данные отсутствуют	данные отсутствуют	данные отсутствуют
161	1.4.159	1.4.160	253°28.7`	3.69	данные отсутствуют	данные отсутствуют	данные отсутствуют
162	1.4.160	1.4.161	204°2.3`	3.85	данные отсутствуют	данные отсутствуют	данные отсутствуют
163	1.4.161	1.4.162	172°43.0`	4.02	данные отсутствуют	данные отсутствуют	данные отсутствуют
164	1.4.162	1.4.163	125°19.6`	3.79	данные отсутствуют	данные отсутствуют	данные отсутствуют
165	1.4.163	1.4.164	88°26.3`	4.77	данные отсутствуют	данные отсутствуют	данные отсутствуют
166	1.4.164	1.4.165	46°23.5`	4.07	данные отсутствуют	данные отсутствуют	данные отсутствуют
167	1.4.165	1.4.166	1°49.3`	4.4	данные отсутствуют	данные отсутствуют	данные отсутствуют
168	1.4.166	1.4.158	321°34.4`	3.46	данные отсутствуют	данные отсутствуют	данные отсутствуют

полное наименование должности	подпись	инициалы, фамилия
-------------------------------	---------	-------------------

М.П.

Выписка из Единого государственного реестра недвижимости об объекте недвижимости

Описание местоположения земельного участка

Земельный участок			
вид объекта недвижимости			
Лист №1 Раздел 3.2	Всего листов раздела 3.2: 6	Всего разделов: 8	Всего листов выписки: 30
26 ноября 2020г. № КУВИ-002/2020-43091326			
Кадастровый номер:		67:18:0010302:237	

Сведения о характерных точках границы земельного участка				
Система координат 67.1				
Номер точки	Координаты, м		Описание закрепления на местности	Средняя квадратичная погрешность определения координат характерных точек границ земельного участка, м
	X	Y		
1	2	3	4	5
1	464585.85	1204988.2	-	7.5
2	464535.33	1205022.42	-	7.5
3	464463.22	1205057.16	-	7.5
4	464380.07	1205092.95	-	7.5
5	464317.96	1205124.53	-	7.5
6	464248.49	1205165.59	-	7.5
7	464170.07	1205211.38	-	7.5
8	464126.13	1205232.44	-	7.5
9	464066.65	1205270.86	-	7.5
10	464022.97	1205305.6	-	7.5
11	463976.13	1205331.4	-	7.5
12	463919.82	1205357.71	-	7.5
13	463908.22	1205362.35	-	7.5
14	463864.62	1205385.14	-	7.5
15	463753.14	1205465.89	-	7.5
16	463678.4	1205525.07	-	7.5
17	463653.53	1205535.54	-	7.5
18	463615.01	1205560.03	-	7.5
19	463559.91	1205603.14	-	7.5
20	463508.76	1205616.18	-	7.5
21	463433.96	1205630.75	-	7.5
22	463417.14	1205603.34	-	7.5
23	463410.59	1205581.33	-	7.5
24	463393.93	1205565.27	-	7.5

полное наименование должности	подпись	инициалы, фамилия
-------------------------------	---------	-------------------

М.П.

Земельный участок					
вид объекта недвижимости					
Лист №2 Раздел 3.2		Всего листов раздела 3.2: 6		Всего разделов: 8	Всего листов выписки: 30
26 ноября 2020г. № КУВИ-002/2020-43091326					
Кадастровый номер:			67:18:0010302:237		
25	463379	1205558.91	-	7.5	
26	463366.65	1205496.49	-	7.5	
27	463356.73	1205444.89	-	7.5	
28	463346.02	1205413.26	-	7.5	
29	463326.63	1205387.24	-	7.5	
30	463299.1	1205371.51	-	7.5	
31	463283.45	1205326.13	-	7.5	
32	463262.03	1205226.68	-	7.5	
33	463261.21	1205224.52	-	7.5	
34	463217.53	1205157.18	-	7.5	
35	463197.3	1205105.32	-	7.5	
36	463192.08	1205003.72	-	7.5	
37	463191.75	1205001.95	-	7.5	
38	463107.09	1204804.12	-	7.5	
39	463075.25	1204662.71	-	7.5	
40	463076.9	1204599.54	-	7.5	
41	463092.06	1204513.59	-	7.5	
42	463117.89	1204442.91	-	7.5	
43	463131.91	1204417.8	-	7.5	
44	463162.49	1204371.54	-	7.5	
45	463162.94	1204370.74	-	7.5	
46	463175.01	1204342.53	-	7.5	
47	463176.96	1204338.3	-	7.5	
48	463191.93	1204284.66	-	7.5	
49	463193.3	1204280.28	-	7.5	
50	463189.52	1204033.64	-	7.5	
51	463245.44	1204033.67	-	7.5	
52	463279.12	1204035.71	-	7.5	
53	463290.85	1204029.08	-	7.5	
54	463289.83	1204013.77	-	7.5	
55	463288.81	1204001.02	-	7.5	
56	463301.3	1203988.3	-	7.5	
57	463317.02	1203977.22	-	7.5	

полное наименование должности	подпись	инициалы, фамилия
-------------------------------	---------	-------------------

М.П.

Земельный участок					
вид объекта недвижимости					
Лист №3 Раздел 3.2		Всего листов раздела 3.2: 6		Всего разделов: 8	Всего листов выписки: 30
26 ноября 2020г. № КУВИ-002/2020-43091326					
Кадастровый номер:			67:18:0010302:237		
58	463319.93	1203963.77	-	7.5	
59	463313.81	1203949.99	-	7.5	
60	463295.89	1203939.85	-	7.5	
61	463289.32	1203921.93	-	7.5	
62	463295.95	1203891.31	-	7.5	
63	463330.03	1203849.66	-	7.5	
64	463335.7	1203823.89	-	7.5	
65	463326.42	1203808.43	-	7.5	
66	463311.74	1203799.15	-	7.5	
67	463306.84	1203780.09	-	7.5	
68	463292.41	1203765.91	-	7.5	
69	463264.84	1203759.47	-	7.5	
70	463242.17	1203751.74	-	7.5	
71	463225.42	1203743.75	-	7.5	
72	463211.52	1203733.51	-	7.5	
73	463352.18	1203712.66	-	7.5	
74	463352.84	1203712.47	-	7.5	
75	463420	1203683.22	-	7.5	
76	463464.4	1203688.88	-	7.5	
77	463464.89	1203688.9	-	7.5	
78	463511.26	1203688.52	-	7.5	
79	463511.89	1203688.5	-	7.5	
80	463552.42	1203682.35	-	7.5	
81	463581.53	1203710.38	-	7.5	
82	463599.26	1203754.57	-	7.5	
83	463603.24	1203822.94	-	7.5	
84	463592.12	1203906.62	-	7.5	
85	463576.3	1203932.64	-	7.5	
86	463578.98	1203951.72	-	7.5	
87	463591.6	1203959.18	-	7.5	
88	463669.28	1203937.43	-	7.5	
89	463765.71	1203925.7	-	7.5	
90	463804.6	1203915.34	-	7.5	

полное наименование должности	подпись	инициалы, фамилия
-------------------------------	---------	-------------------

М.П.

Земельный участок					
вид объекта недвижимости					
Лист №4 Раздел 3.2		Всего листов раздела 3.2: 6		Всего разделов: 8	Всего листов выписки: 30
26 ноября 2020г. № КУВИ-002/2020-43091326					
Кадастровый номер:			67:18:0010302:237		
91	463809.6	1203905.86	-	7.5	
92	463803.02	1203887.97	-	7.5	
93	463799.45	1203874.71	-	7.5	
94	463797.48	1203871.42	-	7.5	
95	463801.56	1203862.21	-	7.5	
96	463817.9	1203844.78	-	7.5	
97	463828.43	1203828.99	-	7.5	
98	463835.27	1203813.2	-	7.5	
99	463830.53	1203792.14	-	7.5	
100	463819.47	1203758.99	-	7.5	
101	463811.06	1203724.77	-	7.5	
102	463803.69	1203686.34	-	7.5	
103	463800.02	1203652.42	-	7.5	
104	463828.06	1203648.77	-	7.5	
105	463859.6	1203647.86	-	7.5	
106	463871.71	1203637.33	-	7.5	
107	463883.81	1203631.54	-	7.5	
108	463898.55	1203625.75	-	7.5	
109	463926.97	1203624.17	-	7.5	
110	463941.71	1203620.22	-	7.5	
111	463959.6	1203617.59	-	7.5	
112	463986.18	1203616.8	-	7.5	
113	463999.07	1203611.54	-	7.5	
114	464014.6	1203601.8	-	7.5	
115	464044.6	1203594.69	-	7.5	
116	464091.18	1203592.59	-	7.5	
117	464104.34	1203593.38	-	7.5	
118	464145.65	1203599.43	-	7.5	
119	464162.75	1203598.9	-	7.5	
120	464190.65	1203599.43	-	7.5	
121	464216.17	1203592.85	-	7.5	
122	464259.33	1203590.22	-	7.5	
123	464310.91	1203585.48	-	7.5	

полное наименование должности	подпись	инициалы, фамилия
-------------------------------	---------	-------------------

М.П.

Земельный участок					
вид объекта недвижимости					
Лист №5 Раздел 3.2		Всего листов раздела 3.2: 6		Всего разделов: 8	Всего листов выписки: 30
26 ноября 2020г. № КУВИ-002/2020-43091326					
Кадастровый номер:			67:18:0010302:237		
124	464341.96	1203571.8	-	7.5	
125	464389.85	1203550.74	-	7.5	
126	464434.59	1203532.84	-	7.5	
127	464399.85	1203586.53	-	7.5	
128	464300.38	1203644.96	-	7.5	
129	464286.17	1203657.07	-	7.5	
130	464277.34	1203675.62	-	7.5	
131	464279.37	1203713.41	-	7.5	
132	464305.76	1203776.68	-	7.5	
133	464301.84	1203987.64	-	7.5	
134	464306.29	1203998.81	-	7.5	
135	464441.55	1204119.35	-	7.5	
136	464401.75	1204240.09	-	7.5	
137	464448.92	1204489.91	-	7.5	
138	464536.25	1204963.32	-	7.5	
139	464540.94	1204968.88	-	7.5	
140	464585.85	1204988.2	-	7.5	
1	463268.2	1204057.26	-	7.5	
2	463265.49	1204059.42	-	7.5	
3	463261.09	1204059.27	-	7.5	
4	463258.28	1204056.32	-	7.5	
5	463258.15	1204051.56	-	7.5	
6	463260.34	1204048.46	-	7.5	
7	463264.33	1204047.95	-	7.5	
8	463267.85	1204049.53	-	7.5	
9	463268.9	1204053.07	-	7.5	
10	463268.2	1204057.26	-	7.5	
1	463265.14	1203737.33	-	7.5	
2	463262.43	1203739.49	-	7.5	
3	463258.03	1203739.34	-	7.5	
4	463255.22	1203736.4	-	7.5	
5	463255.09	1203731.63	-	7.5	
6	463257.28	1203728.54	-	7.5	

полное наименование должности	подпись	инициалы, фамилия
-------------------------------	---------	-------------------

М.П.

Земельный участок					
вид объекта недвижимости					
Лист №6 Раздел 3.2		Всего листов раздела 3.2: 6		Всего разделов: 8	Всего листов выписки: 30
26 ноября 2020г. № КУВИ-002/2020-43091326					
Кадастровый номер:			67:18:0010302:237		
7	463261.27	1203728.02	-	7.5	
8	463264.79	1203729.6	-	7.5	
9	463265.84	1203733.14	-	7.5	
10	463265.14	1203737.33	-	7.5	
1	463321.77	1203744.48	-	7.5	
2	463319.06	1203746.63	-	7.5	
3	463314.66	1203746.49	-	7.5	
4	463311.85	1203743.54	-	7.5	
5	463311.72	1203738.77	-	7.5	
6	463313.91	1203735.68	-	7.5	
7	463317.9	1203735.17	-	7.5	
8	463321.42	1203736.74	-	7.5	
9	463322.47	1203740.28	-	7.5	
10	463321.77	1203744.48	-	7.5	

полное наименование должности	подпись	инициалы, фамилия

М.П.

Выписка из Единого государственного реестра недвижимости об объекте недвижимости
Сведения о частях земельного участка

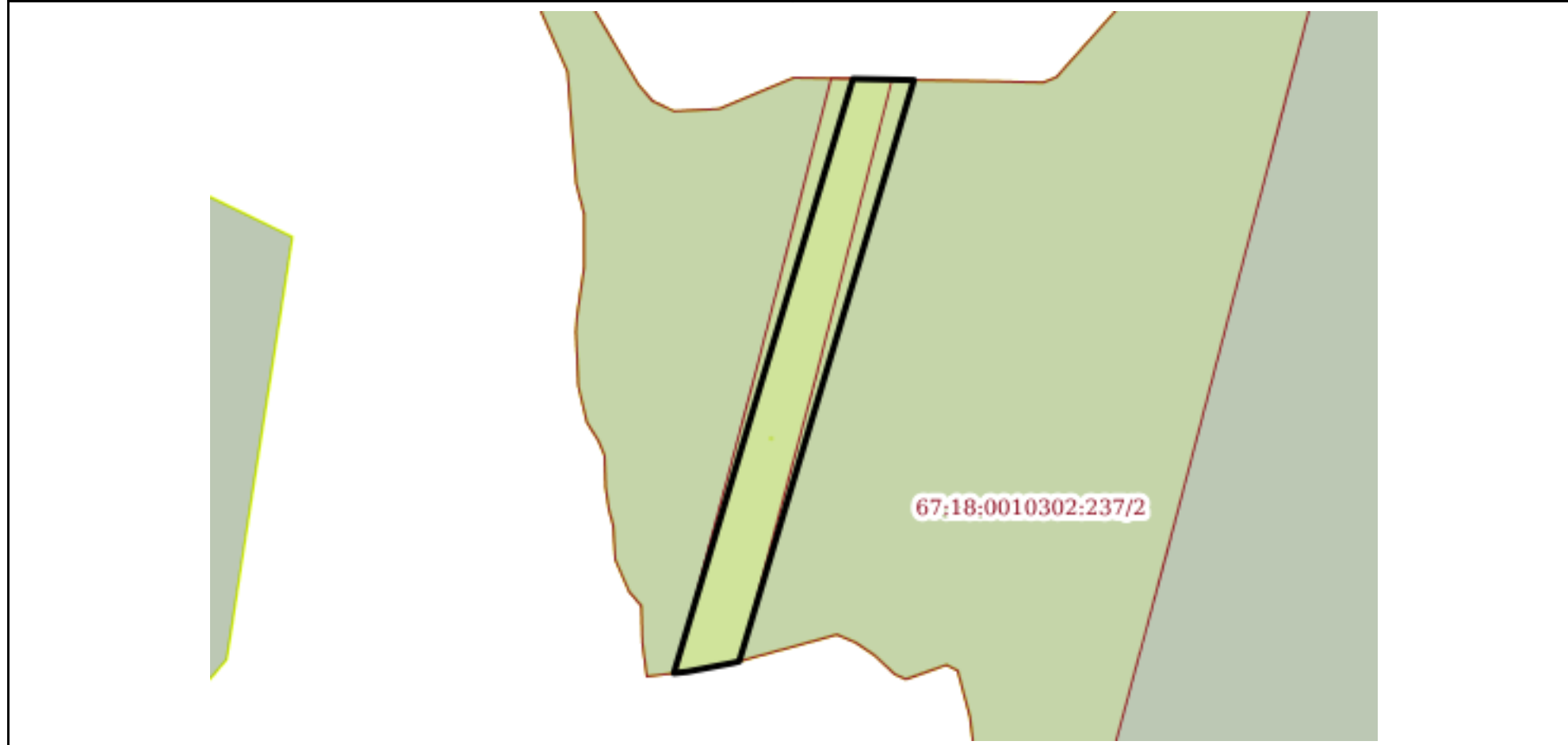
Земельный участок			
вид объекта недвижимости			

Лист №1 Раздел 4	Всего листов раздела 4: 4	Всего разделов: 8	Всего листов выписки: 30
------------------	---------------------------	-------------------	--------------------------

26 ноября 2020г. № КУВИ-002/2020-43091326

Кадастровый номер: 67:18:0010302:237

План (чертеж, схема) части земельного участка Учетный номер части: 67:18:0010302:237/1



Масштаб 1:5000 Условные обозначения:

полное наименование должности	подпись	инициалы, фамилия
-------------------------------	---------	-------------------

М.П.

Земельный участок
вид объекта недвижимости

Лист №2 Раздел 4

Всего листов раздела 4: 4

Всего разделов: 8

Всего листов выписки: 30

26 ноября 2020г. № КУВИ-002/2020-43091326

Кадастровый номер:

67:18:0010302:237

План (чертеж, схема) части земельного участка

Учетный номер части: 67:18:0010302:237/2



Масштаб 1:20000

Условные обозначения:

полное наименование должности

подпись

инициалы, фамилия

М.П.

Земельный участок

вид объекта недвижимости

Лист №3 Раздел 4

Всего листов раздела 4: 4

Всего разделов: 8

Всего листов выписки: 30

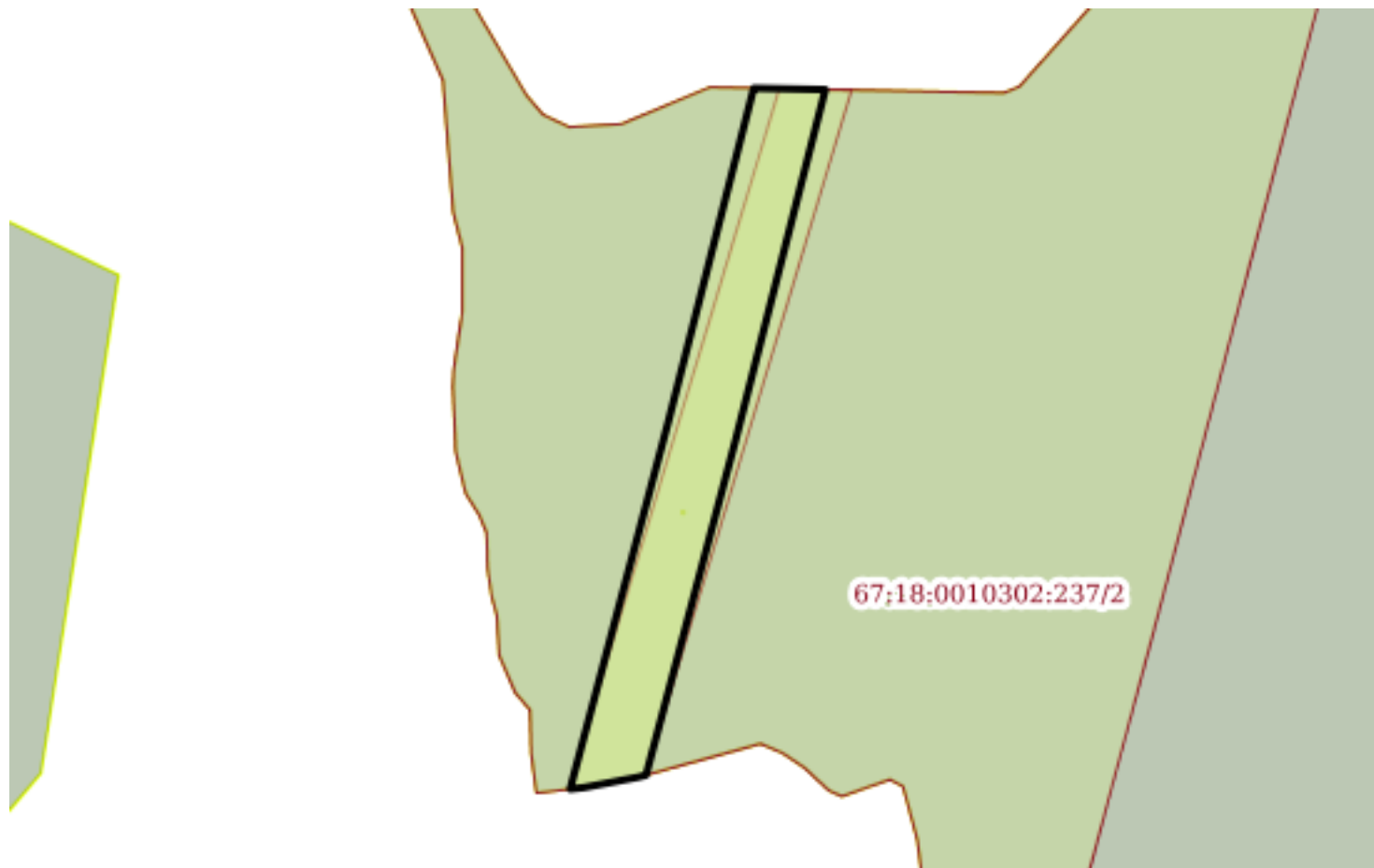
26 ноября 2020г. № КУВИ-002/2020-43091326

Кадастровый номер:

67:18:0010302:237

План (чертеж, схема) части земельного участка

Учетный номер части: 67:18:0010302:237/3



Масштаб 1:5000

Условные обозначения:

полное наименование должности

подпись

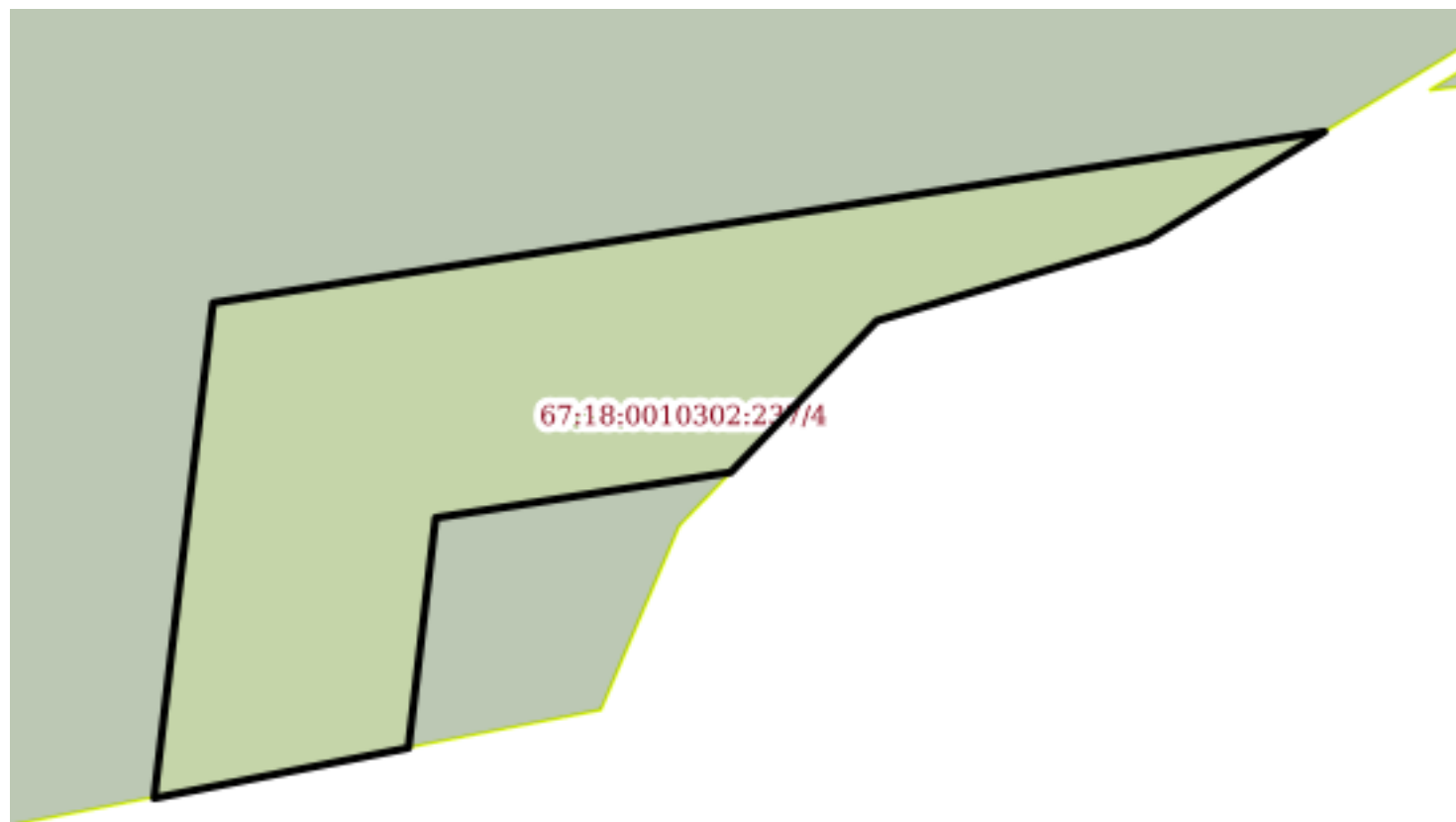
инициалы, фамилия

М.П.

Земельный участок			
вид объекта недвижимости			
Лист №4 Раздел 4	Всего листов раздела 4: 4	Всего разделов: 8	Всего листов выписки: 30
26 ноября 2020г. № КУВИ-002/2020-43091326			
Кадастровый номер:		67:18:0010302:237	

План (чертеж, схема) части земельного участка

Учетный номер части: 67:18:0010302:237/4



Масштаб 1:600

Условные обозначения:

полное наименование должности	подпись	инициалы, фамилия
-------------------------------	---------	-------------------

М.П.

Выписка из Единого государственного реестра недвижимости об объекте недвижимости
Сведения о частях земельного участка

Земельный участок			
вид объекта недвижимости			

Лист №1 Раздел 4.1	Всего листов раздела 4.1: 1	Всего разделов: 8	Всего листов выписки: 30
--------------------	-----------------------------	-------------------	--------------------------

26 ноября 2020г. № КУВИ-002/2020-43091326

Кадастровый номер: 67:18:0010302:237

Учетный номер части	Площадь, м2	Содержание ограничения в использовании или ограничения права на объект недвижимости или обременения объекта недвижимости
1	2	3
67:18:0010302:237/1	25902.79	Вид ограничения (обременения): Публичный сервитут
67:18:0010302:237/2	382655	Вид ограничения (обременения): Ограничения прав на земельный участок, предусмотренные статьями 56, 56.1 Земельного кодекса Российской Федерации; Реквизиты документа-основания: Землеустроительное дело № б/н; Содержание ограничения (обременения): Режим использования (содержание ограничений использования) установлен Постановлением Госстроя СССР от 30.03.85 г. N30; Реестровый номер границы: 67.00.2.148
67:18:0010302:237/3	25718	Вид ограничения (обременения): Ограничения прав на земельный участок, предусмотренные статьями 56, 56.1 Земельного кодекса Российской Федерации; Реквизиты документа-основания: Землеустроительное дело № б/н; Содержание ограничения (обременения): Режим использования (содержание ограничений использования) установлен п. 4.1 правил охраны магистральных трубопроводов, утвержденных Постановлением Госгортехнадзора России от 22.04.92 г. №9, Приказом Минэнерго России от 29.04.1992 (с внесенными дополнениями утвержденными постановлением Госгортехнадзора России от 23.11.94 №61); Реестровый номер границы: 67.00.2.157
67:18:0010302:237/4	1666	Вид ограничения (обременения): Ограничения прав на земельный участок, предусмотренные статьями 56, 56.1 Земельного кодекса Российской Федерации; Реквизиты документа-основания: Землеустроительное дело от 14.04.2014 № б/н выдан: ООО "МФЦ"ПрофТехЭксперт"; Содержание ограничения (обременения): Постановление Правительства РФ от 24.02.2009г. № 160 "О порядке установления охранных зон объектов электросетевого хозяйства и особых условий использования земельных участков, расположенных в границах таких зон"; Реестровый номер границы: 67.18.2.106

полное наименование должности	подпись	инициалы, фамилия

М.П.

Выписка из Единого государственного реестра недвижимости об объекте недвижимости
Сведения о частях земельного участка

Земельный участок			
вид объекта недвижимости			
Лист №1 Раздел 4.2	Всего листов раздела 4.2: 7	Всего разделов: 8	Всего листов выписки: 30
26 ноября 2020г. № КУВИ-002/2020-43091326			
Кадастровый номер:		67:18:0010302:237	

Сведения о характерных точках границы части (частей) земельного участка				
Учетный номер части: 67:18:0010302:237/1				
Система координат МСК 67, зона 1				
Номер точки	Координаты, м		Описание закрепления на местности	Средняя квадратичная погрешность определения координат характерных точек границ земельного участка, м
	X	Y		
1	2	3	4	5
1	464303.87	1203878.28	-	7.5
2	463812.48	1203730.57	-	7.5
3	463811.06	1203724.77	-	7.5
4	463806.84	1203702.77	-	7.5
5	463803.69	1203686.34	-	7.5
6	463802.49	1203675.29	-	7.5
7	464304.83	1203826.69	-	7.5
8	464304.35	1203852.69	-	7.5
9	464303.87	1203878.28	-	7.5

полное наименование должности	подпись	инициалы, фамилия
-------------------------------	---------	-------------------

М.П.

Земельный участок			
вид объекта недвижимости			
Лист №2 Раздел 4.2	Всего листов раздела 4.2: 7	Всего разделов: 8	Всего листов выписки: 30

26 ноября 2020г. № КУВИ-002/2020-43091326

Кадастровый номер: 67:18:0010302:237

Сведения о характерных точках границы части (частей) земельного участка			
Учетный номер части: 67:18:0010302:237/2			
Система координат МСК_67, зона 1			

Номер точки	Координаты, м		Описание закрепления на местности	Средняя квадратичная погрешность определения координат характерных точек границ земельного участка, м
	X	Y		
1	2	3	4	5
1	463313.91	1203735.68	-	7.5
2	463317.9	1203735.17	-	7.5
3	463321.42	1203736.74	-	7.5
4	463322.47	1203740.28	-	7.5
5	463321.77	1203744.48	-	7.5
6	463319.06	1203746.63	-	7.5
7	463314.66	1203746.49	-	7.5
8	463311.85	1203743.54	-	7.5
9	463311.72	1203738.77	-	7.5
10	463313.91	1203735.68	-	7.5
1	463257.28	1203728.54	-	7.5
2	463261.27	1203728.02	-	7.5
3	463264.79	1203729.6	-	7.5
4	463265.84	1203733.14	-	7.5
5	463265.14	1203737.33	-	7.5
6	463262.43	1203739.49	-	7.5
7	463258.03	1203739.34	-	7.5
8	463255.22	1203736.4	-	7.5
9	463255.09	1203731.63	-	7.5
10	463257.28	1203728.54	-	7.5
1	464434.59	1203532.84	-	7.5
2	464389.85	1203550.74	-	7.5
3	464341.96	1203571.8	-	7.5
4	464310.91	1203585.48	-	7.5
5	464259.33	1203590.22	-	7.5
6	464216.17	1203592.85	-	7.5
7	464190.65	1203599.43	-	7.5

полное наименование должности	подпись	инициалы, фамилия

М.П.

Земельный участок

вид объекта недвижимости

Лист №3 Раздел 4.2

Всего листов раздела 4.2: 7

Всего разделов: 8

Всего листов выписки: 30

26 ноября 2020г. № КУВИ-002/2020-43091326

Кадастровый номер:

67:18:0010302:237

8	464162.75	1203598.9	-	7.5
9	464145.65	1203599.43	-	7.5
10	464104.34	1203593.38	-	7.5
11	464091.18	1203592.59	-	7.5
12	464044.6	1203594.69	-	7.5
13	464014.6	1203601.8	-	7.5
14	463999.07	1203611.54	-	7.5
15	463986.18	1203616.8	-	7.5
16	463959.6	1203617.59	-	7.5
17	463941.71	1203620.22	-	7.5
18	463926.97	1203624.17	-	7.5
19	463898.55	1203625.75	-	7.5
20	463883.81	1203631.54	-	7.5
21	463871.71	1203637.33	-	7.5
22	463859.6	1203647.86	-	7.5
23	463828.06	1203648.77	-	7.5
24	463800.02	1203652.42	-	7.5
25	463803.69	1203686.34	-	7.5
26	463811.06	1203724.77	-	7.5
27	463819.47	1203758.99	-	7.5
28	463830.53	1203792.14	-	7.5
29	463835.27	1203813.2	-	7.5
30	463828.43	1203828.99	-	7.5
31	463817.9	1203844.78	-	7.5
32	463801.56	1203862.21	-	7.5
33	463797.48	1203871.42	-	7.5
34	463799.45	1203874.71	-	7.5
35	463803.02	1203887.97	-	7.5
36	463809.6	1203905.86	-	7.5
37	463804.6	1203915.34	-	7.5
38	463765.71	1203925.7	-	7.5
39	463669.28	1203937.43	-	7.5
40	463591.6	1203959.18	-	7.5

полное наименование должности	подпись	инициалы, фамилия
-------------------------------	---------	-------------------

М.П.

Земельный участок					
вид объекта недвижимости					
Лист №4 Раздел 4.2		Всего листов раздела 4.2: 7		Всего разделов: 8	Всего листов выписки: 30
26 ноября 2020г. № КУВИ-002/2020-43091326					
Кадастровый номер:			67:18:0010302:237		
41	463578.98	1203951.72	-	7.5	
42	463576.3	1203932.64	-	7.5	
43	463592.12	1203906.62	-	7.5	
44	463603.24	1203822.94	-	7.5	
45	463599.26	1203754.57	-	7.5	
46	463581.53	1203710.38	-	7.5	
47	463552.42	1203682.35	-	7.5	
48	463511.89	1203688.5	-	7.5	
49	463511.26	1203688.52	-	7.5	
50	463464.89	1203688.9	-	7.5	
51	463464.4	1203688.88	-	7.5	
52	463420	1203683.22	-	7.5	
53	463352.84	1203712.47	-	7.5	
54	463352.18	1203712.66	-	7.5	
55	463211.52	1203733.51	-	7.5	
56	463225.42	1203743.75	-	7.5	
57	463242.17	1203751.74	-	7.5	
58	463264.84	1203759.47	-	7.5	
59	463292.41	1203765.91	-	7.5	
60	463306.84	1203780.09	-	7.5	
61	463311.74	1203799.15	-	7.5	
62	463326.42	1203808.43	-	7.5	
63	463335.7	1203823.89	-	7.5	
64	463330.03	1203849.66	-	7.5	
65	463295.95	1203891.31	-	7.5	
66	463289.32	1203921.93	-	7.5	
67	463291.29	1203927.31	-	-	
68	463910.9	1204093.63	-	2	
69	464407.13	1204223.78	-	-	
70	464441.55	1204119.35	-	7.5	
71	464306.29	1203998.81	-	7.5	
72	464301.84	1203987.64	-	7.5	
73	464305.76	1203776.68	-	7.5	

полное наименование должности	подпись	инициалы, фамилия
-------------------------------	---------	-------------------

М.П.

Земельный участок				
вид объекта недвижимости				
Лист №5 Раздел 4.2	Всего листов раздела 4.2: 7		Всего разделов: 8	Всего листов выписки: 30
26 ноября 2020г. № КУВИ-002/2020-43091326				
Кадастровый номер:			67:18:0010302:237	
74	464279.37	1203713.41	-	7.5
75	464277.34	1203675.62	-	7.5
76	464286.17	1203657.07	-	7.5
77	464300.38	1203644.96	-	7.5
78	464399.85	1203586.53	-	7.5
79	464434.59	1203532.84	-	7.5

полное наименование должности	подпись	инициалы, фамилия

М.П.

Земельный участок				
вид объекта недвижимости				
Лист №6 Раздел 4.2	Всего листов раздела 4.2: 7		Всего разделов: 8	Всего листов выписки: 30
26 ноября 2020г. № КУВИ-002/2020-43091326				
Кадастровый номер:			67:18:0010302:237	
Сведения о характерных точках границы части (частей) земельного участка				
Учетный номер части: 67:18:0010302:237/3				
Система координат МСК_67, зона 1				
Номер точки	Координаты, м		Описание закрепления на местности	Средняя квадратичная погрешность определения координат характерных точек границ земельного участка, м
	X	Y		
1	2	3	4	5
1	463802.72	1203676.62	-	2
2	463802.64	1203676.6	-	-
3	463803.69	1203686.34	-	7.5
4	463811.06	1203724.77	-	7.5
5	463812.6	1203731.02	-	-
6	463812.64	1203731.03	-	2
7	464051.28	1203794.84	-	2
8	464304.22	1203859.62	-	-
9	464305.17	1203808.25	-	-
10	464305.09	1203808.23	-	2
11	464063.76	1203746.42	-	2
12	463802.72	1203676.62	-	2

полное наименование должности	подпись	инициалы, фамилия
-------------------------------	---------	-------------------

М.П.

Земельный участок			
вид объекта недвижимости			
Лист №7 Раздел 4.2	Всего листов раздела 4.2: 7	Всего разделов: 8	Всего листов выписки: 30

26 ноября 2020г. № КУВИ-002/2020-43091326

Кадастровый номер: 67:18:0010302:237

Сведения о характерных точках границы части (частей) земельного участка			
Учетный номер части: 67:18:0010302:237/4			
Система координат МСК_67, зона 1			

Номер точки	Координаты, м		Описание закрепления на местности	Средняя квадратичная погрешность определения координат характерных точек границ земельного участка, м
	X	Y		
1	2	3	4	5
1	463412.04	1205527.43	-	0.1
2	463371.83	1205522.65	-	-
3	463375.91	1205543.29	-	-
4	463394.59	1205545.5	-	0.1
5	463398.28	1205569.46	-	-
6	463410.59	1205581.33	-	7.5
7	463417.14	1205603.34	-	7.5
8	463425.94	1205617.68	-	-
9	463412.04	1205527.43	-	0.1

полное наименование должности	подпись	инициалы, фамилия
-------------------------------	---------	-------------------

М.П.