

Филиал Федерального государственного бюджетного учреждения «Федеральная кадастровая палата Федеральной службы государственной регистрации, кадастра и картографии» по Смоленской области
полное наименование органа регистрации прав

Выписка из Единого государственного реестра недвижимости об объекте недвижимости

Сведения о характеристиках объекта недвижимости

На основании запроса от 25.11.2020, поступившего на рассмотрение 25.11.2020, сообщаем, что согласно записям Единого государственного реестра недвижимости:

Раздел 1 Лист 1

Земельный участок	
вид объекта недвижимости	
Лист №1 Раздел 1	Всего листов раздела 1: 3
Всего разделов: 8	Всего листов выписки: 23
26 ноября 2020г. № КУВИ-002/2020-43086272	
Кадастровый номер:	67:18:0010302:211
Номер кадастрового квартала:	67:18:0010302
Дата присвоения кадастрового номера:	30.06.2009
Ранее присвоенный государственный учетный номер:	данные отсутствуют
Адрес (местоположение):	Российская Федерация, обл. Смоленская, р-н Смоленский, в 850м. юго-западнее д. Ромы
Площадь, м2:	405000
Кадастровая стоимость, руб.:	1194750
Кадастровые номера расположенных в пределах земельного участка объектов недвижимости:	данные отсутствуют
Кадастровые номера объектов недвижимости, из которых образован объект недвижимости:	67:18:0000000:493
Кадастровые номера образованных объектов недвижимости:	данные отсутствуют
Категория земель:	Земли сельскохозяйственного назначения
Виды разрешенного использования:	для сельскохозяйственного производства, для сельскохозяйственного производства
Сведения о кадастровом инженерере:	данные отсутствуют
Сведения о лесах, водных объектах и об иных природных объектах, расположенных в пределах земельного участка:	данные отсутствуют
Сведения о том, что земельный участок полностью или частично расположен в границах зоны с особыми условиями использования территории или территории объекта культурного наследия:	Земельный участок частично расположен в границах зоны с реестровым номером 67:00-6.483 от 10.07.2020, вид/наименование: Прибрежная защитная полоса бассейна реки Днепр, тип: Прибрежная защитная полоса, дата решения: 08.07.2020, номер решения: PVD-0069/2020-25877 (67.00.2.2), наименование ОГВ/ОМСУ: Филиал ФГБУ "ФКП Росреестра" по Смоленской области
Сведения о том, что земельный участок расположен в границах особой экономической зоны, территории опережающего социально-экономического развития, зоны территориального развития в Российской Федерации, игровой зоны:	данные отсутствуют

полное наименование должности	подпись	инициалы, фамилия
-------------------------------	---------	-------------------

М.П.

Земельный участок			
вид объекта недвижимости			
Лист №2 Раздел 1	Всего листов раздела 1: 3	Всего разделов: 8	Всего листов выписки: 23
26 ноября 2020г. № КУВИ-002/2020-43086272			
Кадастровый номер:		67:18:0010302:211	
Сведения о том, что земельный участок расположен в границах особо охраняемой природной территории, охотничьих угодий, лесничеств, лесопарков:		данные отсутствуют	
Сведения о результатах проведения государственного земельного надзора:		Мероприятие: Внеплановая проверка по государственному земельному надзору проведено: Управление Россельхознадзора по Брянской и Смоленской областям. Дата окончания проведения мероприятия по государственному земельному надзору: 16.07.2018 Результаты проведенного мероприятия: правонарушение выявлено. Вид выявленного правонарушения: Заращение участка сорной травянистой и древесно-кустарниковой растительностью, включая площадь нарушения: 405000, признаки выявленного правонарушения: . В ходе проведенного мероприятия оформлен Иной документ Номер: СМ-ЗН-072/18 Дата: 16.07.2018 Не устранено	
Сведения о расположении земельного участка в границах территории, в отношении которой утверждён проект межевания территории:		данные отсутствуют	
Условный номер земельного участка:		данные отсутствуют	
Сведения о принятии акта и (или) заключении договора, предусматривающих предоставление в соответствии с земельным законодательством исполнительным органом государственным органом власти или органом местного самоуправления, находящегося в государственной или муниципальной собственности земельного участка для строительства наемного дома социального использования или наемного дома коммерческого использования:		данные отсутствуют	
Сведения о том, что земельный участок или земельные участки образованы на основании решения об изъятии земельного участка и (или) расположенного на нем объекта недвижимости для государственных или муниципальных нужд:		данные отсутствуют	
Сведения о том, что земельный участок образован из земель или земельного участка, государственная собственность на которые не разграничена:		данные отсутствуют	
Сведения о наличии земельного спора о местоположении границ земельных участков:		данные отсутствуют	
Статус записи об объекте недвижимости:		Сведения об объекте недвижимости имеют статус "актуальные"	

полное наименование должности	подпись	инициалы, фамилия

М.П.

Земельный участок			
вид объекта недвижимости			
Лист №3 Раздел 1	Всего листов раздела 1: 3	Всего разделов: 8	Всего листов выписки: 23
26 ноября 2020г. № КУВИ-002/2020-43086272			
Кадастровый номер:		67:18:0010302:211	
Особые отметки:		<p>Сведения об ограничениях права на объект недвижимости, обременениях данного объекта, не зарегистрированных в реестре прав, ограничений прав и обременений недвижимого имущества: Вид ограничения (обременения): Публичный сервитут. Вид ограничения (обременения): Ограничения прав на земельный участок, предусмотренные статьями 56, 56.1 Земельного кодекса Российской Федерации; Срок действия: с 07.12.2016; Реквизиты документа-основания: Землеустроительное дело от 01.04.2014 № б/н выдан: ООО "Бином". Вид ограничения (обременения): Ограничения прав на земельный участок, предусмотренные статьями 56, 56.1 Земельного кодекса Российской Федерации; Срок действия: с 31.03.2018; Реквизиты документа-основания: Водный кодекс от 03.06.2006 № 74-ФЗ выдан: -. Вид ограничения (обременения): Ограничения прав на земельный участок, предусмотренные статьями 56, 56.1 Земельного кодекса Российской Федерации; Срок действия: с 17.06.2018; Реквизиты документа-основания: Водный кодекс от 03.06.2006 № 74-ФЗ выдан: -. Вид ограничения (обременения): Ограничения прав на земельный участок, предусмотренные статьями 56, 56.1 Земельного кодекса Российской Федерации; Срок действия: с 31.07.2020; Реквизиты документа-основания: Документ, воспроизводящий сведения, содержащиеся в решении об установлении или изменении границ зон с особыми условиями использования территорий от 08.07.2020 № PVD-0069/2020-25877 (67.00.2.2) выдан: Филиал ФГБУ "ФКП Росреестра" по Смоленской области.</p>	
Получатель выписки:		Департамент Смоленской области по информационным технологиям	

полное наименование должности	подпись	инициалы, фамилия

М.П.

Выписка из Единого государственного реестра недвижимости об объекте недвижимости

Сведения о зарегистрированных правах

Земельный участок			
вид объекта недвижимости			
Лист №1 Раздел 2	Всего листов раздела 2: 2	Всего разделов: 8	Всего листов выписки: 23
26 ноября 2020г. № КУВИ-002/2020-43086272			
Кадастровый номер:		67:18:0010302:211	

1	Правообладатель (правообладатели):	1.1	Левченко Юлия Сергеевна, 18.10.1986, гор. Электросталь Московской обл., Российская Федерация, СНИЛС 136-235-801 46 Паспорт гражданина Российской Федерации серия 46 08 №390636, выдан 15.12.2008, Отделом УФМС России по Московской области в гор.Электростали
2	Вид, номер и дата государственной регистрации права:	2.1	Собственность 67-67-01/041/2014-330 06.02.2014 00:00:00
3	Ограничение прав и обременение объекта недвижимости:	не зарегистрировано	
4	Договоры участия в долевом строительстве:	не зарегистрировано	
5	Заявленные в судебном порядке права требования:	данные отсутствуют	
6	Сведения о возражении в отношении зарегистрированного права:	данные отсутствуют	
7	Сведения о наличии решения об изъятии объекта недвижимости для государственных и муниципальных нужд:	данные отсутствуют	
8	Сведения о невозможности государственной регистрации без личного участия правообладателя или его законного представителя:	данные отсутствуют	
9	Правопритязания и сведения о наличии поступивших, но не рассмотренных заявлений о проведении государственной регистрации права (перехода, прекращения права), ограничения права или обременения объекта недвижимости, сделки в отношении объекта недвижимости	отсутствуют	

полное наименование должности	подпись	инициалы, фамилия
-------------------------------	---------	-------------------

М.П.

Земельный участок			
вид объекта недвижимости			
Лист №2 Раздел 2	Всего листов раздела 2: 2	Всего разделов: 8	Всего листов выписки: 23
26 ноября 2020г. № КУВИ-002/2020-43086272			
Кадастровый номер:		67:18:0010302:211	
10	Сведения об осуществлении государственной регистрации сделки, права, ограничения права без необходимого в силу закона согласия третьего лица, органа:	данные отсутствуют	
11	Сведения о невозможности государственной регистрации перехода, прекращения, ограничения права на земельный участок из земель сельскохозяйственного назначения:	данные отсутствуют	

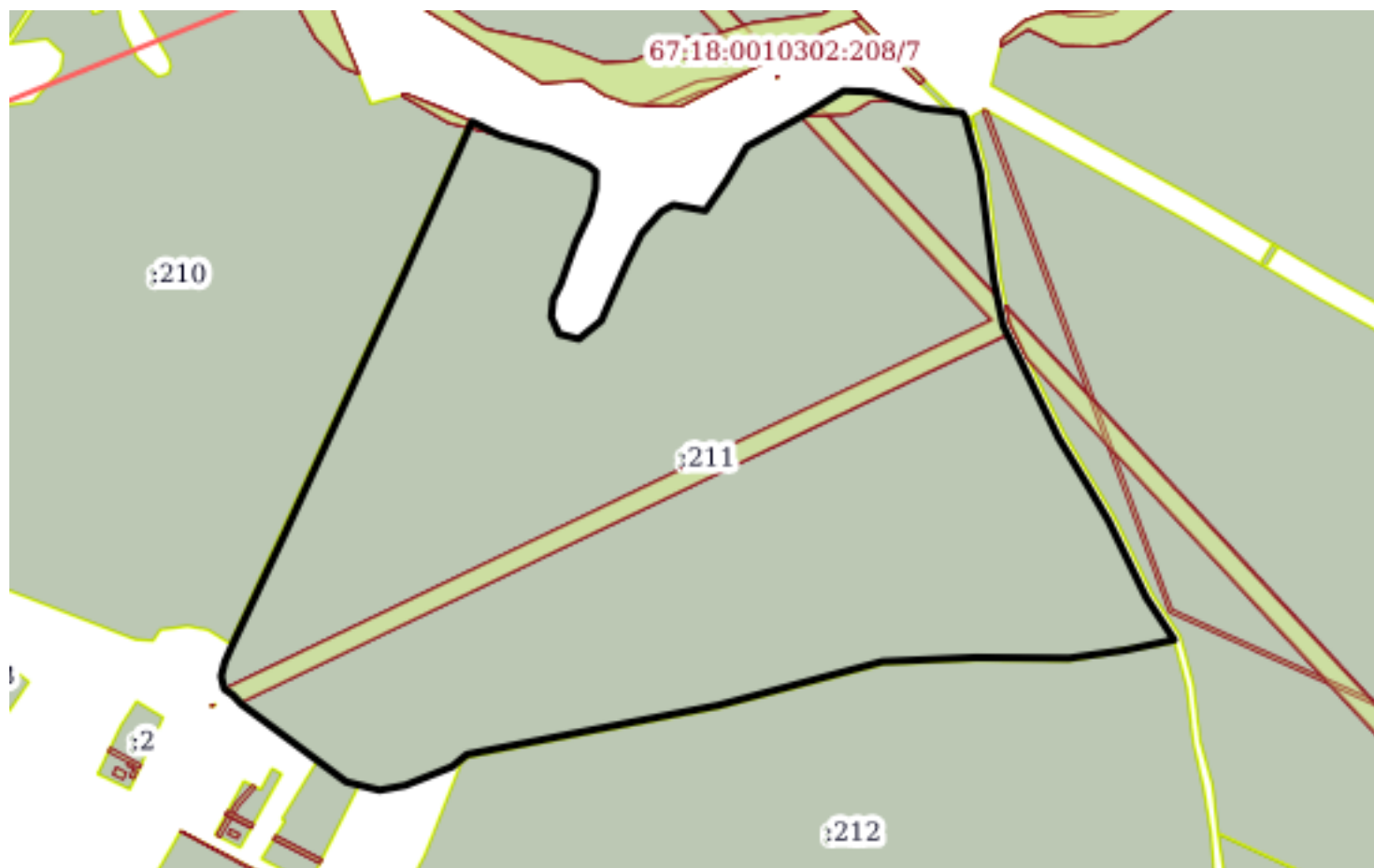
полное наименование должности	подпись	инициалы, фамилия

М.П.

Выписка из Единого государственного реестра недвижимости об объекте недвижимости
 Описание местоположения земельного участка

Земельный участок			
вид объекта недвижимости			
Лист №1 Раздел 3	Всего листов раздела 3: 1	Всего разделов: 8	Всего листов выписки: 23
26 ноября 2020г. № КУВИ-002/2020-43086272			
Кадастровый номер:		67:18:0010302:211	

План (чертеж, схема) земельного участка



Масштаб 1:7000

Условные обозначения:

полное наименование должности	подпись	инициалы, фамилия

М.П.

Выписка из Единого государственного реестра недвижимости об объекте недвижимости

Описание местоположения земельного участка

Земельный участок			
вид объекта недвижимости			

Лист №1 Раздел 3.1	Всего листов раздела 3.1: 3	Всего разделов: 8	Всего листов выписки: 23
--------------------	-----------------------------	-------------------	--------------------------

26 ноября 2020г. № КУВИ-002/2020-43086272

Кадастровый номер: 67:18:0010302:211

Описание местоположения границ земельного участка							
№ п/п	Номер точки		Дирекционный угол	Горизонтальное проложение, м	Описание закрепления на местности	Кадастровые номера смежных участков	Сведения об адресах правообладателей смежных земельных участков
	начальн ая	конечн ая					
1	2	3	4	5	6	7	8
1	1.1.1	1.1.2	153°44.0'	124.84	данные отсутствуют	67:18:0010302:215	адрес отсутствует
2	1.1.2	1.1.3	150°21.7'	1.33	данные отсутствуют	67:18:0010302:215	адрес отсутствует
3	1.1.3	1.1.4	148°29.6'	55.45	данные отсутствуют	67:18:0010302:215	адрес отсутствует
4	1.1.4	1.1.5	149°26.7'	40.62	данные отсутствуют	67:18:0010302:215	адрес отсутствует
5	1.1.5	1.1.6	153°52.0'	84.16	данные отсутствуют	67:18:0010302:215	адрес отсутствует
6	1.1.6	1.1.7	152°30.1'	1.65	данные отсутствуют	67:18:0010302:215	адрес отсутствует
7	1.1.7	1.1.8	146°25.7'	50.82	данные отсутствуют	67:18:0010302:215	адрес отсутствует
8	1.1.8	1.1.9	258°7.7'	50.55	данные отсутствуют	67:18:0010302:212	адрес отсутствует
9	1.1.9	1.1.10	261°51.8'	56.6	данные отсутствуют	67:18:0010302:212	адрес отсутствует
10	1.1.10	1.1.11	270°26.7'	94.07	данные отсутствуют	67:18:0010302:212	адрес отсутствует
11	1.1.11	1.1.12	267°26.8'	93.39	данные отсутствуют	67:18:0010302:212	адрес отсутствует
12	1.1.12	1.1.13	261°31.7'	0.48	данные отсутствуют	67:18:0010302:212	адрес отсутствует
13	1.1.13	1.1.14	255°3.7'	170.06	данные отсутствуют	67:18:0010302:212	адрес отсутствует
14	1.1.14	1.1.15	258°56.8'	256.65	данные отсутствуют	67:18:0010302:212	адрес отсутствует
15	1.1.15	1.1.16	242°51.6'	1.34	данные отсутствуют	67:18:0010302:212	адрес отсутствует
16	1.1.16	1.1.17	230°20.8'	18.37	данные отсутствуют	67:18:0010302:212	адрес отсутствует
17	1.1.17	1.1.18	248°11.9'	50.62	данные отсутствуют	данные отсутствуют	данные отсутствуют
18	1.1.18	1.1.19	259°17.0'	26.3	данные отсутствуют	данные отсутствуют	данные отсутствуют
19	1.1.19	1.1.20	284°2.4'	34.54	данные отсутствуют	данные отсутствуют	данные отсутствуют
20	1.1.20	1.1.21	306°33.9'	131.27	данные отсутствуют	данные отсутствуют	данные отсутствуют
21	1.1.20	1.1.20			данные отсутствуют	67:18:0980101:11(2)	адрес отсутствует
22	1.1.21	1.1.22	316°58.9'	12.27	данные отсутствуют	данные отсутствуют	данные отсутствуют
23	1.1.22	1.1.23	305°11.2'	10.62	данные отсутствуют	данные отсутствуют	данные отсутствуют
24	1.1.23	1.1.24	346°30.2'	13.11	данные отсутствуют	данные отсутствуют	данные отсутствуют
25	1.1.24	1.1.25	14°1.6'	14.73	данные отсутствуют	данные отсутствуют	данные отсутствуют

полное наименование должности	подпись	инициалы, фамилия
-------------------------------	---------	-------------------

М.П.

Земельный участок							
вид объекта недвижимости							
Лист №2 Раздел 3.1			Всего листов раздела 3.1: 3		Всего разделов: 8		Всего листов выписки: 23
26 ноября 2020г. № КУВИ-002/2020-43086272							
Кадастровый номер:				67:18:0010302:211			
26	1.1.25	1.1.26	24°7.7'	18.93	данные отсутствуют	данные отсутствуют	данные отсутствуют
27	1.1.26	1.1.27	25°15.1'	121.71	данные отсутствуют	67:18:0010302:210	адрес отсутствует
28	1.1.27	1.1.28	24°40.8'	285.14	данные отсутствуют	67:18:0010302:210	адрес отсутствует
29	1.1.28	1.1.29	24°3.2'	170.76	данные отсутствуют	67:18:0010302:210	адрес отсутствует
30	1.1.29	1.1.30	116°14.8'	31.3	данные отсутствуют	данные отсутствуют	данные отсутствуют
31	1.1.30	1.1.31	105°57.9'	24.29	данные отсутствуют	данные отсутствуют	данные отсутствуют
32	1.1.31	1.1.32	103°46.3'	27.39	данные отсутствуют	данные отсутствуют	данные отсутствуют
33	1.1.32	1.1.33	113°26.2'	41.21	данные отсутствуют	данные отсутствуют	данные отсутствуют
34	1.1.33	1.1.34	129°21.5'	11.01	данные отсутствуют	данные отсутствуют	данные отсутствуют
35	1.1.34	1.1.35	181°41.5'	17.27	данные отсутствуют	данные отсутствуют	данные отсутствуют
36	1.1.35	1.1.36	193°27.3'	24.37	данные отсутствуют	данные отсутствуют	данные отсутствуют
37	1.1.36	1.1.37	205°21.8'	33.08	данные отсутствуют	данные отсутствуют	данные отсутствуют
38	1.1.37	1.1.38	199°59.8'	24.12	данные отсутствуют	данные отсутствуют	данные отсутствуют
39	1.1.38	1.1.39	199°21.5'	20.21	данные отсутствуют	данные отсутствуют	данные отсутствуют
40	1.1.39	1.1.40	206°57.4'	17.05	данные отсутствуют	данные отсутствуют	данные отсутствуют
41	1.1.40	1.1.41	185°41.9'	18.13	данные отсутствуют	данные отсутствуют	данные отсутствуют
42	1.1.41	1.1.42	155°16.5'	18.53	данные отсутствуют	данные отсутствуют	данные отсутствуют
43	1.1.42	1.1.43	104°22.4'	20.54	данные отсутствуют	данные отсутствуют	данные отсутствуют
44	1.1.43	1.1.44	50°42.5'	29.01	данные отсутствуют	данные отсутствуют	данные отсутствуют
45	1.1.44	1.1.45	23°58.0'	63.44	данные отсутствуют	данные отсутствуют	данные отсутствуют
46	1.1.45	1.1.46	26°25.0'	32.68	данные отсутствуют	данные отсутствуют	данные отсутствуют
47	1.1.46	1.1.47	41°33.2'	30.0	данные отсутствуют	данные отсутствуют	данные отсутствуют
48	1.1.47	1.1.48	61°33.4'	13.92	данные отсутствуют	данные отсутствуют	данные отсутствуют
49	1.1.48	1.1.49	100°20.8'	32.68	данные отсутствуют	данные отсутствуют	данные отсутствуют
50	1.1.49	1.1.50	34°59.8'	37.37	данные отсутствуют	данные отсутствуют	данные отсутствуют
51	1.1.50	1.1.51	30°44.4'	39.07	данные отсутствуют	данные отсутствуют	данные отсутствуют
52	1.1.51	1.1.52	61°3.9'	63.47	данные отсутствуют	данные отсутствуют	данные отсутствуют
53	1.1.52	1.1.53	58°37.6'	48.98	данные отсутствуют	данные отсутствуют	данные отсутствуют
54	1.1.53	1.1.54	92°2.6'	28.61	данные отсутствуют	данные отсутствуют	данные отсутствуют
55	1.1.54	1.1.55	108°25.4'	51.64	данные отсутствуют	данные отсутствуют	данные отсутствуют
56	1.1.55	1.1.56	96°40.7'	41.78	данные отсутствуют	данные отсутствуют	данные отсутствуют
57	1.1.56	1.1.57	148°32.0'	5.86	данные отсутствуют	67:18:0010302:567	данные отсутствуют
58	1.1.57	1.1.58	164°43.9'	56.73	данные отсутствуют	67:18:0010302:215	адрес отсутствует

полное наименование должности	подпись	инициалы, фамилия
-------------------------------	---------	-------------------

М.П.

Земельный участок							
вид объекта недвижимости							
Лист №3 Раздел 3.1		Всего листов раздела 3.1: 3		Всего разделов: 8		Всего листов выписки: 23	
26 ноября 2020г. № КУВИ-002/2020-43086272							
Кадастровый номер:				67:18:0010302:211			
59	1.1.58	1.1.59	172°50.2'	108.26	данные отсутствуют	67:18:0010302:215	адрес отсутствует
60	1.1.59	1.1.60	168°23.7'	46.88	данные отсутствуют	67:18:0010302:215	адрес отсутствует
61	1.1.60	1.1.1	160°32.0'	1.23	данные отсутствуют	67:18:0010302:215	адрес отсутствует

полное наименование должности	подпись	инициалы, фамилия

М.П.

Выписка из Единого государственного реестра недвижимости об объекте недвижимости

Описание местоположения земельного участка

Земельный участок			
вид объекта недвижимости			
Лист №1 Раздел 3.2	Всего листов раздела 3.2: 3	Всего разделов: 8	Всего листов выписки: 23
26 ноября 2020г. № КУВИ-002/2020-43086272			
Кадастровый номер:		67:18:0010302:211	

Сведения о характерных точках границы земельного участка				
Система координат 67.1				
Номер точки	Координаты, м		Описание закрепления на местности	Средняя квадратичная погрешность определения координат характерных точек границ земельного участка, м
	X	Y		
1	2	3	4	5
1	465121.22	1199112.64	-	7.5
2	465009.27	1199167.89	-	7.5
3	465008.11	1199168.55	-	7.5
4	464960.83	1199197.53	-	7.5
5	464925.85	1199218.18	-	7.5
6	464850.29	1199255.25	-	7.5
7	464848.83	1199256.01	-	7.5
8	464806.49	1199284.11	-	7.5
9	464796.09	1199234.64	-	7.5
10	464788.08	1199178.61	-	7.5
11	464788.81	1199084.54	-	7.5
12	464784.65	1198991.24	-	7.5
13	464784.58	1198990.77	-	7.5
14	464740.74	1198826.46	-	7.5
15	464691.53	1198574.57	-	7.5
16	464690.92	1198573.38	-	7.5
17	464679.2	1198559.24	-	7.5
18	464660.4	1198512.24	-	7.5
19	464655.51	1198486.4	-	7.5
20	464663.89	1198452.89	-	7.5
21	464742.09	1198347.46	-	7.5
22	464751.06	1198339.09	-	7.5
23	464757.18	1198330.41	-	7.5
24	464769.93	1198327.35	-	7.5

полное наименование должности	подпись	инициалы, фамилия
-------------------------------	---------	-------------------

М.П.

Земельный участок					
вид объекта недвижимости					
Лист №2 Раздел 3.2		Всего листов раздела 3.2: 3		Всего разделов: 8	Всего листов выписки: 23
26 ноября 2020г. № КУВИ-002/2020-43086272					
Кадастровый номер:			67:18:0010302:211		
25	464784.22	1198330.92	-	7.5	
26	464801.5	1198338.66	-	7.5	
27	464911.58	1198390.58	-	7.5	
28	465170.67	1198509.64	-	7.5	
29	465326.6	1198579.24	-	7.5	
30	465312.76	1198607.31	-	7.5	
31	465306.08	1198630.66	-	7.5	
32	465299.56	1198657.26	-	7.5	
33	465283.17	1198695.07	-	7.5	
34	465276.19	1198703.58	-	7.5	
35	465258.93	1198703.07	-	7.5	
36	465235.23	1198697.4	-	7.5	
37	465205.34	1198683.23	-	7.5	
38	465182.67	1198674.98	-	7.5	
39	465163.6	1198668.28	-	7.5	
40	465148.4	1198660.55	-	7.5	
41	465130.36	1198658.75	-	7.5	
42	465113.53	1198666.5	-	7.5	
43	465108.43	1198686.4	-	7.5	
44	465126.8	1198708.85	-	7.5	
45	465184.77	1198734.62	-	7.5	
46	465214.04	1198749.16	-	7.5	
47	465236.49	1198769.06	-	7.5	
48	465243.12	1198781.3	-	7.5	
49	465237.25	1198813.45	-	7.5	
50	465267.86	1198834.88	-	7.5	
51	465301.44	1198854.85	-	7.5	
52	465332.15	1198910.4	-	7.5	
53	465357.65	1198952.22	-	7.5	
54	465356.63	1198980.81	-	7.5	
55	465340.31	1199029.8	-	7.5	
56	465335.45	1199071.3	-	7.5	
57	465330.45	1199074.36	-	7.5	

полное наименование должности	подпись	инициалы, фамилия
-------------------------------	---------	-------------------

М.П.

Земельный участок				
вид объекта недвижимости				
Лист №3 Раздел 3.2		Всего листов раздела 3.2: 3		Всего разделов: 8
Всего листов выписки: 23				
26 ноября 2020г. № КУВИ-002/2020-43086272				
Кадастровый номер:			67:18:0010302:211	
58	465275.72	1199089.3	-	7.5
59	465168.3	1199102.8	-	7.5
60	465122.38	1199112.23	-	7.5
61	465121.22	1199112.64	-	7.5

полное наименование должности	подпись	инициалы, фамилия

М.П.

Выписка из Единого государственного реестра недвижимости об объекте недвижимости
Сведения о частях земельного участка

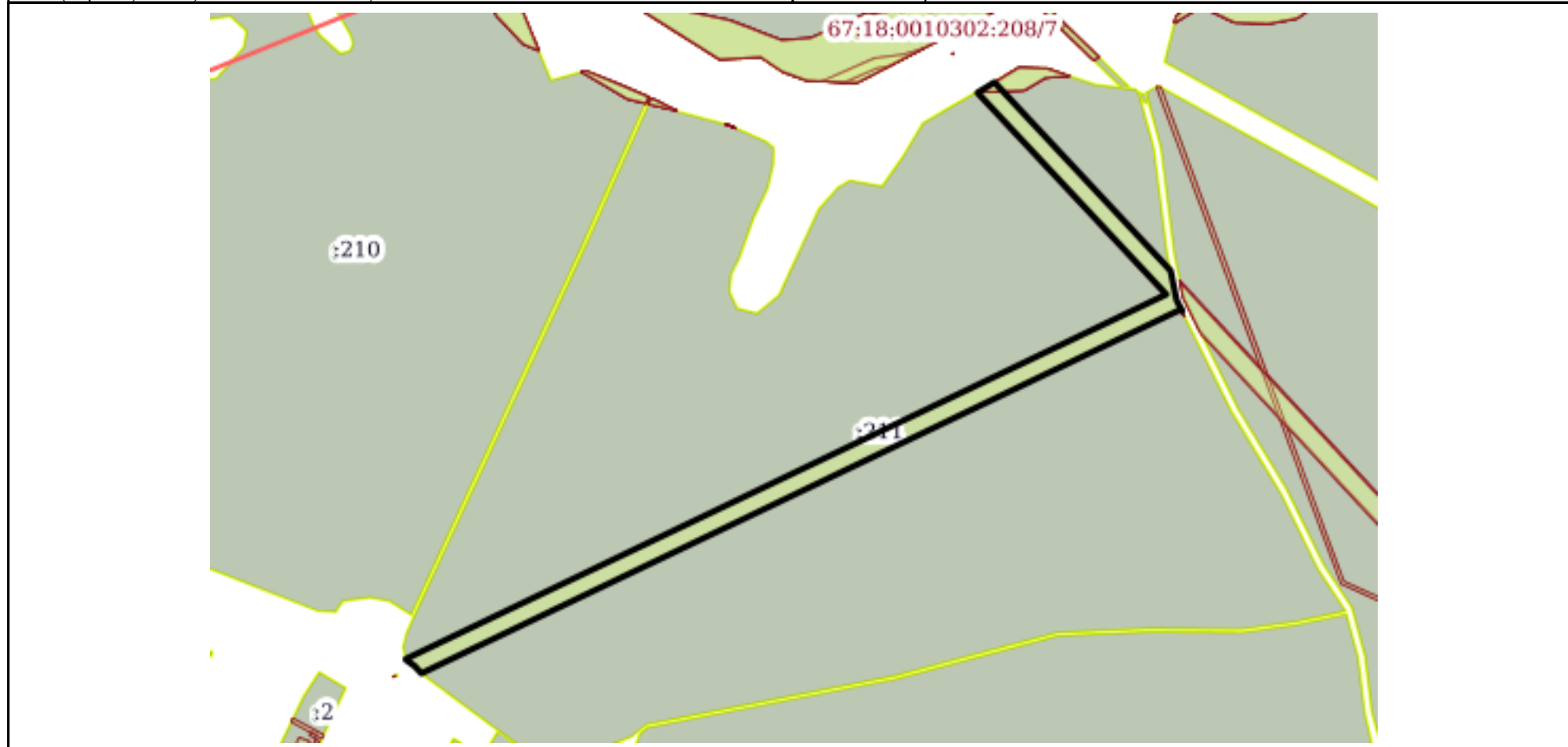
Земельный участок			
вид объекта недвижимости			

Лист №1 Раздел 4	Всего листов раздела 4: 5	Всего разделов: 8	Всего листов выписки: 23
------------------	---------------------------	-------------------	--------------------------

26 ноября 2020г. № КУВИ-002/2020-43086272

Кадастровый номер: 67:18:0010302:211

План (чертеж, схема) части земельного участка Учетный номер части: 67:18:0010302:211/1



Масштаб 1:6000 Условные обозначения:

полное наименование должности	подпись	инициалы, фамилия
-------------------------------	---------	-------------------

М.П.

Земельный участок
вид объекта недвижимости

Лист №2 Раздел 4

Всего листов раздела 4: 5

Всего разделов: 8

Всего листов выписки: 23

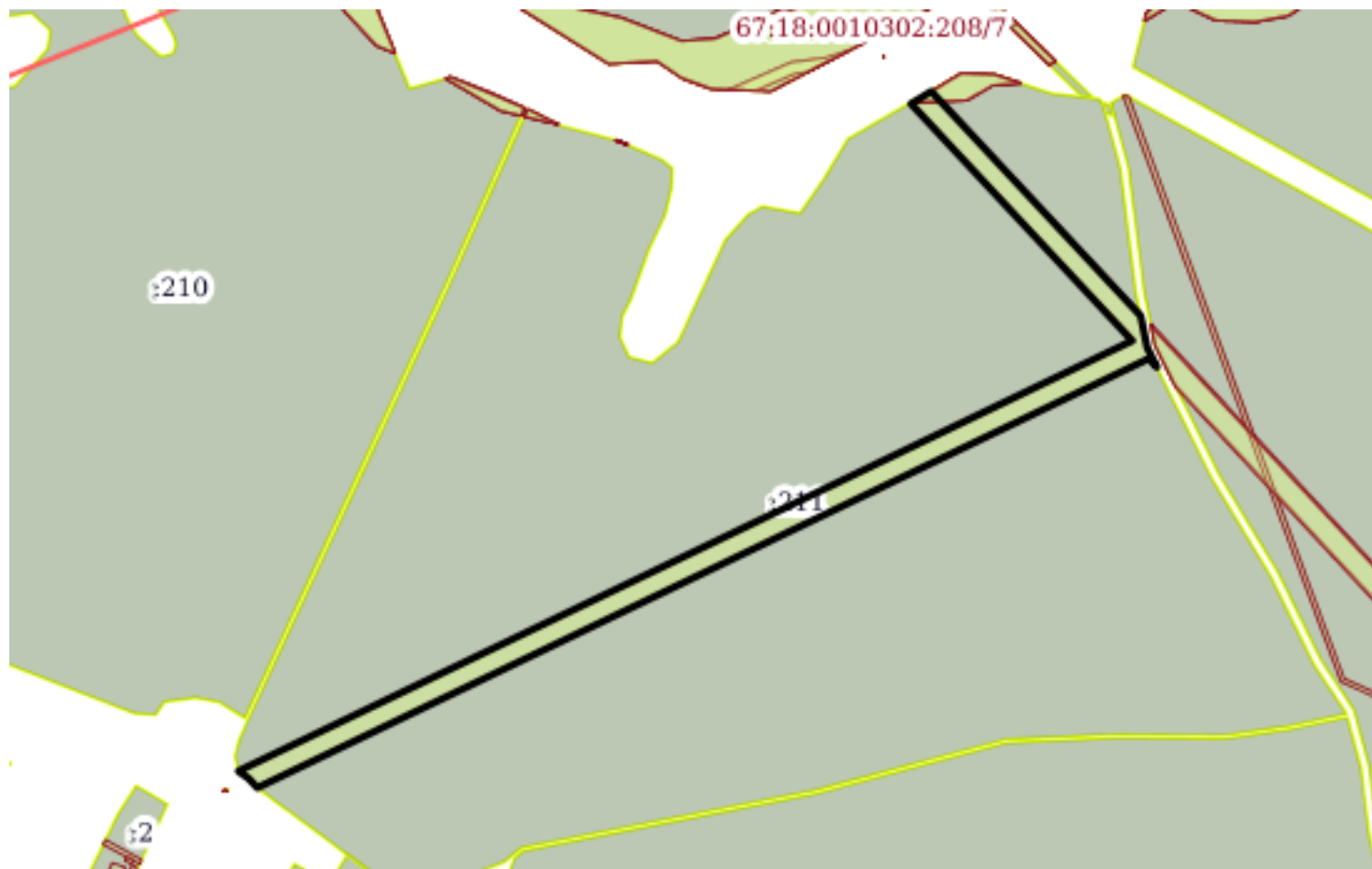
26 ноября 2020г. № КУВИ-002/2020-43086272

Кадастровый номер:

67:18:0010302:211

План (чертеж, схема) части земельного участка

Учетный номер части: 67:18:0010302:211/2



Масштаб 1:6000

Условные обозначения:

полное наименование должности

подпись

инициалы, фамилия

М.П.

Земельный участок			
вид объекта недвижимости			
Лист №3 Раздел 4	Всего листов раздела 4: 5	Всего разделов: 8	Всего листов выписки: 23
26 ноября 2020г. № КУВИ-002/2020-43086272			
Кадастровый номер:		67:18:0010302:211	

План (чертеж, схема) части земельного участка

Учетный номер части: 67:18:0010302:211/3



Масштаб 1:3000

Условные обозначения:

полное наименование должности	подпись	инициалы, фамилия
-------------------------------	---------	-------------------

М.П.

Земельный участок

вид объекта недвижимости

Лист №4 Раздел 4

Всего листов раздела 4: 5

Всего разделов: 8

Всего листов выписки: 23

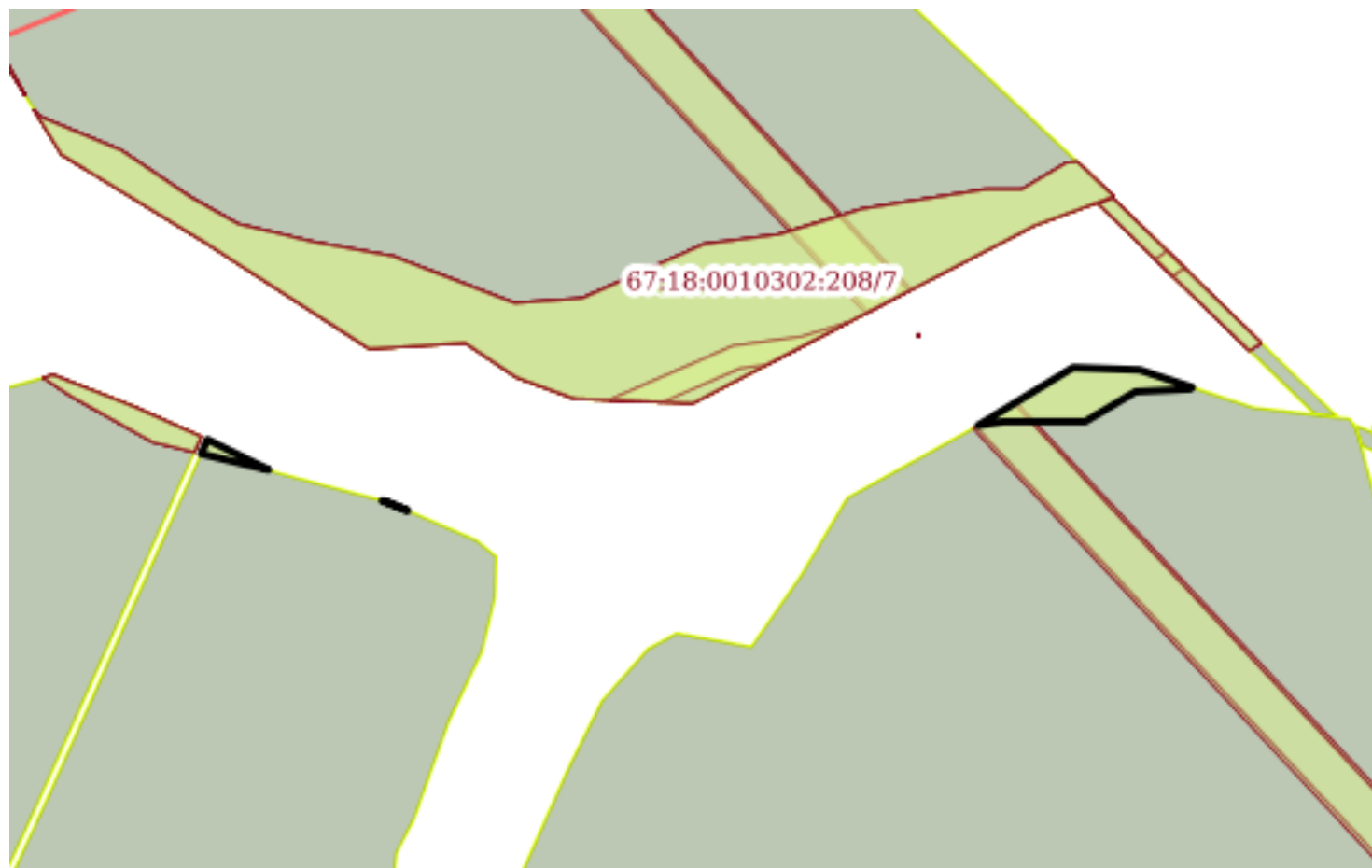
26 ноября 2020г. № КУВИ-002/2020-43086272

Кадастровый номер:

67:18:0010302:211

План (чертеж, схема) части земельного участка

Учетный номер части: 67:18:0010302:211/4



Масштаб 1:3000

Условные обозначения:

полное наименование должности

подпись

инициалы, фамилия

М.П.

Земельный участок			
вид объекта недвижимости			
Лист №5 Раздел 4	Всего листов раздела 4: 5	Всего разделов: 8	Всего листов выписки: 23
26 ноября 2020г. № КУВИ-002/2020-43086272			
Кадастровый номер:		67:18:0010302:211	

План (чертеж, схема) части земельного участка

Учетный номер части: 67:18:0010302:211/5



Масштаб 1:3000

Условные обозначения:

полное наименование должности	подпись	инициалы, фамилия
-------------------------------	---------	-------------------

М.П.

Выписка из Единого государственного реестра недвижимости об объекте недвижимости
Сведения о частях земельного участка

Земельный участок			
вид объекта недвижимости			

Лист №1 Раздел 4.1	Всего листов раздела 4.1: 1	Всего разделов: 8	Всего листов выписки: 23
--------------------	-----------------------------	-------------------	--------------------------

26 ноября 2020г. № КУВИ-002/2020-43086272

Кадастровый номер: 67:18:0010302:211

Учетный номер части	Площадь, м2	Содержание ограничения в использовании или ограничения права на объект недвижимости или обременения объекта недвижимости
1	2	3
67:18:0010302:211/1	22606.67	Вид ограничения (обременения): Публичный сервитут
67:18:0010302:211/2	22709	Вид ограничения (обременения): Ограничения прав на земельный участок, предусмотренные статьями 56, 56.1 Земельного кодекса Российской Федерации; Реквизиты документа-основания: Землеустроительное дело от 01.04.2014 № б/н выдан: ООО "Бином"; Содержание ограничения (обременения): Постановление Правительства РФ от 24.02.2009 г. № 160 "О порядке установления охранных зон объектов электросетевого хозяйства и особых условий использования земельных участков, расположенных в границах таких зон"; Реестровый номер границы: 67.18.2.113
67:18:0010302:211/3	1156	Вид ограничения (обременения): Ограничения прав на земельный участок, предусмотренные статьями 56, 56.1 Земельного кодекса Российской Федерации; Реквизиты документа-основания: Водный кодекс от 03.06.2006 № 74-ФЗ выдан: -; Содержание ограничения (обременения): Режим использования в соответствии с Водным кодексом №74-ФЗ от 03.06.2006; Реестровый номер границы: 67.00.2.3
67:18:0010302:211/4	1156	Вид ограничения (обременения): Ограничения прав на земельный участок, предусмотренные статьями 56, 56.1 Земельного кодекса Российской Федерации; Реквизиты документа-основания: Водный кодекс от 03.06.2006 № 74-ФЗ выдан: -; Содержание ограничения (обременения): Режим использования в соответствии с Водным кодексом №74-ФЗ от 03.06.2006; Реестровый номер границы: 67.00.2.2
67:18:0010302:211/5		Вид ограничения (обременения): Ограничения прав на земельный участок, предусмотренные статьями 56, 56.1 Земельного кодекса Российской Федерации; Реквизиты документа-основания: Документ, воспроизводящий сведения, содержащиеся в решении об установлении или изменении границ зон с особыми условиями использования территорий от 08.07.2020 № PVD-0069/2020-25877 (67.00.2.2) выдан: Филиал ФГБУ "ФКП Росреестра" по Смоленской области; Содержание ограничения (обременения): Ограничения хозяйственной деятельности в пределах границ прибрежной защитной полосы установлены в соответствии со статьей 65 Водного Кодекса Российской Федерации №74-ФЗ от 03.06.2006 г.; Реестровый номер границы: 67:00-6.483; Вид объекта реестра границ: Зона с особыми условиями использования территории; Вид зоны по документу: Прибрежная защитная полоса бассейна реки Днепр; Тип зоны: Прибрежная защитная полоса

полное наименование должности	подпись	инициалы, фамилия
-------------------------------	---------	-------------------

М.П.

Выписка из Единого государственного реестра недвижимости об объекте недвижимости
Сведения о частях земельного участка

Земельный участок			
вид объекта недвижимости			
Лист №1 Раздел 4.2	Всего листов раздела 4.2: 5	Всего разделов: 8	Всего листов выписки: 23
26 ноября 2020г. № КУВИ-002/2020-43086272			
Кадастровый номер:		67:18:0010302:211	

Сведения о характерных точках границы части (частей) земельного участка				
Учетный номер части: 67:18:0010302:211/1				
Система координат МСК-67, зона 1				
Номер точки	Координаты, м		Описание закрепления на местности	Средняя квадратичная погрешность определения координат характерных точек границ земельного участка, м
	X	Y		
1	2	3	4	5
1	465342.65	1198927.61	-	7.5
2	465151.82	1199106.18	-	7.5
3	465133.14	1199110.02	-	7.5
4	465122.38	1199112.23	-	7.5
5	465121.22	1199112.63	-	7.5
6	465110.56	1199117.9	-	7.5
7	465112.27	1199116.3	-	7.5
8	464743.47	1198346.17	-	7.5
9	464751.06	1198339.09	-	7.5
10	464751.21	1198338.88	-	7.5
11	464757.18	1198330.41	-	7.5
12	464757.94	1198330.23	-	7.5
13	465127.65	1199101.92	-	7.5
14	465332.15	1198910.41	-	7.5
15	465342.65	1198927.61	-	7.5

полное наименование должности	подпись	инициалы, фамилия
-------------------------------	---------	-------------------

М.П.

Земельный участок				
вид объекта недвижимости				
Лист №2 Раздел 4.2	Всего листов раздела 4.2: 5		Всего разделов: 8	Всего листов выписки: 23
26 ноября 2020г. № КУВИ-002/2020-43086272				
Кадастровый номер:			67:18:0010302:211	
Сведения о характерных точках границы части (частей) земельного участка				
Учетный номер части: 67:18:0010302:211/2				
Система координат МСК-67, зона 1				
Номер точки	Координаты, м		Описание закрепления на местности	Средняя квадратичная погрешность определения координат характерных точек границ земельного участка, м
	X	Y		
1	2	3	4	5
1	465127.55	1199099.5	-	0.1
2	464757.28	1198330.39	-	-
3	464757.18	1198330.41	-	7.5
4	464751.06	1198339.09	-	7.5
5	464742.92	1198346.68	-	-
6	465112.25	1199113.82	-	0.1
7	465104.81	1199120.74	-	0.1
8	465121.22	1199112.64	-	7.5
9	465122.38	1199112.23	-	7.5
10	465149.05	1199106.75	-	-
11	465342.04	1198926.62	-	0.1
12	465332.15	1198910.4	-	7.5
13	465331.45	1198909.14	-	0.1
14	465127.55	1199099.5	-	0.1

полное наименование должности	подпись	инициалы, фамилия
-------------------------------	---------	-------------------

М.П.

Земельный участок			
вид объекта недвижимости			
Лист №3 Раздел 4.2	Всего листов раздела 4.2: 5	Всего разделов: 8	Всего листов выписки: 23

26 ноября 2020г. № КУВИ-002/2020-43086272

Кадастровый номер: 67:18:0010302:211

Сведения о характерных точках границы части (частей) земельного участка			
Учетный номер части: 67:18:0010302:211/3			
Система координат МСК-67, зона I			

Номер точки	Координаты, м		Описание закрепления на местности	Средняя квадратичная погрешность определения координат характерных точек границ земельного участка, м
	X	Y		
1	2	3	4	5
1	465299.56	1198657.26	-	7.5
2	465300.25	1198654.44	-	-
3	465295.98	1198665.52	-	-
4	465299.56	1198657.26	-	7.5
1	465332.65	1198911.21	-	-
2	465334.38	1198922.2	-	-
3	465334.38	1198957.47	-	-
4	465347.23	1198979.13	-	-
5	465348.32	1199002.45	-	-
6	465349.05	1199003.58	-	-
7	465356.63	1198980.81	-	7.5
8	465357.65	1198952.22	-	7.5
9	465332.65	1198911.21	-	-
1	465326.6	1198579.24	-	7.5
2	465320.49	1198576.51	-	-
3	465313.79	1198604.5	-	-
4	465313.59	1198605.63	-	-
5	465326.6	1198579.24	-	7.5

полное наименование должности	подпись	инициалы, фамилия

М.П.

Земельный участок			
вид объекта недвижимости			
Лист №4 Раздел 4.2	Всего листов раздела 4.2: 5	Всего разделов: 8	Всего листов выписки: 23

26 ноября 2020г. № КУВИ-002/2020-43086272

Кадастровый номер: 67:18:0010302:211

Сведения о характерных точках границы части (частей) земельного участка			
Учетный номер части: 67:18:0010302:211/4			
Система координат МСК-67, зона 1			

Номер точки	Координаты, м		Описание закрепления на местности	Средняя квадратичная погрешность определения координат характерных точек границ земельного участка, м
	X	Y		
1	2	3	4	5
1	465326.6	1198579.24	-	7.5
2	465320.49	1198576.51	-	-
3	465313.79	1198604.5	-	-
4	465313.59	1198605.63	-	-
5	465326.6	1198579.24	-	7.5
1	465299.56	1198657.26	-	7.5
2	465300.25	1198654.43	-	-
3	465295.96	1198665.56	-	-
4	465299.56	1198657.26	-	7.5
1	465332.65	1198911.22	-	-
2	465334.38	1198922.2	-	-
3	465334.38	1198957.47	-	-
4	465347.23	1198979.13	-	-
5	465348.33	1199002.44	-	-
6	465349.05	1199003.56	-	-
7	465356.63	1198980.81	-	7.5
8	465357.65	1198952.22	-	7.5
9	465332.65	1198911.22	-	-

полное наименование должности	подпись	инициалы, фамилия
-------------------------------	---------	-------------------

М.П.

Земельный участок			
вид объекта недвижимости			
Лист №5 Раздел 4.2	Всего листов раздела 4.2: 5	Всего разделов: 8	Всего листов выписки: 23

26 ноября 2020г. № КУВИ-002/2020-43086272

Кадастровый номер: 67:18:0010302:211

Сведения о характерных точках границы части (частей) земельного участка			
Учетный номер части: 67:18:0010302:211/5			
Система координат			

Номер точки	Координаты, м		Описание закрепления на местности	Средняя квадратичная погрешность определения координат характерных точек границ земельного участка, м
	X	Y		
1	2	3	4	5
1	465300.25	1198654.43	-	-
2	465299.56	1198657.26	-	-
3	465295.96	1198665.56	-	-
1	465300.25	1198654.43	-	-
1	465320.49	1198576.51	-	-
2	465326.6	1198579.24	-	-
3	465313.59	1198605.63	-	-
4	465313.79	1198604.5	-	-
1	465320.49	1198576.51	-	-
1	465332.65	1198911.22	-	-
2	465357.65	1198952.22	-	-
3	465356.63	1198980.81	-	-
4	465349.05	1199003.56	-	-
5	465348.33	1199002.44	-	-
6	465347.23	1198979.13	-	-
7	465334.38	1198957.47	-	-
8	465334.38	1198922.2	-	-
1	465332.65	1198911.22	-	-

полное наименование должности	подпись	инициалы, фамилия

М.П.