

Филиал Федерального государственного бюджетного учреждения «Федеральная кадастровая палата Федеральной службы государственной регистрации, кадастра и картографии» по Смоленской области
полное наименование органа регистрации прав

Выписка из Единого государственного реестра недвижимости об объекте недвижимости

Сведения о характеристиках объекта недвижимости

На основании запроса от 25.11.2020, поступившего на рассмотрение 25.11.2020, сообщаем, что согласно записям Единого государственного реестра недвижимости:

Раздел 1 Лист 1

Земельный участок			
вид объекта недвижимости			
Лист №1	Раздел 1	Всего листов раздела 1: 3	Всего листов выписки: 28
26 ноября 2020г. № КУВИ-002/2020-43086577			
Кадастровый номер:	67:18:0010302:208		
Номер кадастрового квартала:	67:18:0010302		
Дата присвоения кадастрового номера:	30.06.2009		
Ранее присвоенный государственный учетный номер:	данные отсутствуют		
Адрес (местоположение):	Российская Федерация, Смоленская обл., р-н Смоленский, в 350м. юго-западнее д. Ромы		
Площадь, м2:	136000		
Кадастровая стоимость, руб.:	401200		
Кадастровые номера расположенных в пределах земельного участка объектов недвижимости:	данные отсутствуют		
Кадастровые номера объектов недвижимости, из которых образован объект недвижимости:	67:18:0000000:493		
Кадастровые номера образованных объектов недвижимости:	данные отсутствуют		
Категория земель:	Земли сельскохозяйственного назначения		
Виды разрешенного использования:	для сельскохозяйственного производства, для сельскохозяйственного производства		
Сведения о кадастровом инженерере:	данные отсутствуют		
Сведения о лесах, водных объектах и об иных природных объектах, расположенных в пределах земельного участка:	данные отсутствуют		
Сведения о том, что земельный участок полностью или частично расположен в границах зоны с особыми условиями использования территории или территории объекта культурного наследия:	Земельный участок частично расположен в границах зоны с реестровым номером 67:00-6.428 от 12.11.2019, вид/наименование: Береговая полоса бассейна реки Днепр, тип: Прибрежная защитная полоса, дата решения: 31.10.2019, номер решения: ZoneToGKN_ес4a40ea-0b6d-457b-8386-577a95abc874, дата решения: 31.10.2019, номер решения: interact_entry_boundaries_постановка, дата решения: 27.09.2019, номер решения: 11-2465-МС, наименование ОГВ/ОМСУ: ФГБУ "ФКП Росреестра" Земельный участок частично расположен в границах зоны с реестровым номером 67:00-6.483 от 10.07.2020, вид/наименование: Прибрежная защитная полоса бассейна реки Днепр, тип: Прибрежная защитная полоса, дата решения: 08.07.2020, номер решения: PVD-0069/2020-25877 (67.00.2.2), наименование ОГВ/ОМСУ: Филиал ФГБУ "ФКП Росреестра" по Смоленской области		

полное наименование должности	подпись	инициалы, фамилия
-------------------------------	---------	-------------------

М.П.

Земельный участок			
вид объекта недвижимости			
Лист №2 Раздел 1	Всего листов раздела 1: 3	Всего разделов: 8	Всего листов выписки: 28
26 ноября 2020г. № КУВИ-002/2020-43086577			
Кадастровый номер:		67:18:0010302:208	
Сведения о том, что земельный участок расположен в границах особой экономической зоны, территории опережающего социально-экономического развития, зоны территориального развития в Российской Федерации, игровой зоны:		данные отсутствуют	
Сведения о том, что земельный участок расположен в границах особо охраняемой природной территории, охотничьих угодий, лесничеств, лесопарков:		данные отсутствуют	
Сведения о результатах проведения государственного земельного надзора:		Мероприятие: Внеплановая проверка по государственному земельному надзору проведено: Управление Россельхознадзора по Брянской и Смоленской областям. Дата окончания проведения мероприятия по государственному земельному надзору: 16.07.2018 Результаты проведенного мероприятия: правонарушение выявлено. Вид выявленного правонарушения: Заращение участка сорной травянистой и древесно-кустарниковой растительностью, включая площадь нарушения: 136000, признаки выявленного правонарушения: . В ходе проведенного мероприятия оформлен Иной документ Номер: СМ-ЗН-072/18 Дата: 16.07.2018 Не устранено	
Сведения о расположении земельного участка в границах территории, в отношении которой утвержден проект межевания территории:		данные отсутствуют	
Условный номер земельного участка:		данные отсутствуют	
Сведения о принятии акта и (или) заключении договора, предусматривающих предоставление в соответствии с земельным законодательством исполнительным органом государственным органом власти или органом местного самоуправления, находящегося в государственной или муниципальной собственности земельного участка для строительства наемного дома социального использования или наемного дома коммерческого использования:		данные отсутствуют	
Сведения о том, что земельный участок или земельные участки образованы на основании решения об изъятии земельного участка и (или) расположенного на нем объекта недвижимости для государственных или муниципальных нужд:		данные отсутствуют	
Сведения о том, что земельный участок образован из земель или земельного участка, государственная собственность на которые не разграничена:		данные отсутствуют	
Сведения о наличии земельного спора о местоположении границ земельных участков:		данные отсутствуют	
полное наименование должности		подпись	инициалы, фамилия

М.П.

Земельный участок			
вид объекта недвижимости			
Лист №3 Раздел 1	Всего листов раздела 1: 3	Всего разделов: 8	Всего листов выписки: 28
26 ноября 2020г. № КУВИ-002/2020-43086577			
Кадастровый номер:		67:18:0010302:208	
Статус записи об объекте недвижимости:		Сведения об объекте недвижимости имеют статус "актуальные"	
Особые отметки:		<p>Сведения об ограничениях права на объект недвижимости, обременениях данного объекта, не зарегистрированных в реестре прав, ограничений прав и обременений недвижимого имущества: Вид ограничения (обременения): Публичный сервитут. Вид ограничения (обременения): Ограничения прав на земельный участок, предусмотренные статьями 56, 56.1 Земельного кодекса Российской Федерации; Срок действия: с 27.12.2015; Реквизиты документа-основания: Заявление об исправлении кадастровой ошибки от 04.06.2013 № вх. 06/6689 выдан: ООО "БИНОМ". Вид ограничения (обременения): Ограничения прав на земельный участок, предусмотренные статьями 56, 56.1 Земельного кодекса Российской Федерации; Срок действия: с 07.12.2016; Реквизиты документа-основания: Землеустроительное дело от 01.04.2014 № б/н выдан: ООО "Бином". Вид ограничения (обременения): Ограничения прав на земельный участок, предусмотренные статьями 56, 56.1 Земельного кодекса Российской Федерации; Срок действия: с 31.03.2018; Реквизиты документа-основания: Водный кодекс от 03.06.2006 № 74-ФЗ выдан: -. Вид ограничения (обременения): Ограничения прав на земельный участок, предусмотренные статьями 56, 56.1 Земельного кодекса Российской Федерации; Срок действия: с 17.06.2018; Реквизиты документа-основания: Водный кодекс от 03.06.2006 № 74-ФЗ выдан: -. Вид ограничения (обременения): Ограничения прав на земельный участок, предусмотренные статьями 56, 56.1 Земельного кодекса Российской Федерации; Срок действия: с 30.06.2020; Реквизиты документа-основания: Документ, воспроизводящий сведения, содержащиеся в решении об установлении или изменении границ зон с особыми условиями использования территорий от 31.10.2019 № ZoneToGKN_ес4а40еа-0b6d-457b-8386-577a95а6с874; Документ, содержащий необходимые для внесения в государственный кадастр недвижимости сведения об установлении или изменении территориальной зоны или зоны с особыми условиями использования территорий, либо об отмене установления такой зоны от 31.10.2019 № interact_entry_boundaries_ постановка; Письмо от 27.09.2019 № 11-2465-МС выдан: ФГБУ "ФКП Росреестра". Вид ограничения (обременения): Ограничения прав на земельный участок, предусмотренные статьями 56, 56.1 Земельного кодекса Российской Федерации; Срок действия: с 31.07.2020; Реквизиты документа-основания: Документ, воспроизводящий сведения, содержащиеся в решении об установлении или изменении границ зон с особыми условиями использования территорий от 08.07.2020 № PVD-0069/2020-25877 (67.00.2.2) выдан: Филиал ФГБУ "ФКП Росреестра" по Смоленской области.</p>	
Получатель выписки:		Департамент Смоленской области по информационным технологиям	

полное наименование должности	подпись	инициалы, фамилия

М.П.

Выписка из Единого государственного реестра недвижимости об объекте недвижимости

Сведения о зарегистрированных правах

Земельный участок			
вид объекта недвижимости			
Лист №1 Раздел 2	Всего листов раздела 2: 2	Всего разделов: 8	Всего листов выписки: 28
26 ноября 2020г. № КУВИ-002/2020-43086577			
Кадастровый номер:		67:18:0010302:208	

1	Правообладатель (правообладатели):	1.1	Левченко Юлия Сергеевна, 18.10.1986, гор. Электросталь Московской обл., Российская Федерация, СНИЛС 136-235-801 46 Паспорт гражданина Российской Федерации серия 46 08 №390636, выдан 15.12.2008, Отделом УФМС России по Московской области в гор.Электростали
2	Вид, номер и дата государственной регистрации права:	2.1	Собственность 67-67-01/041/2014-300 06.02.2014 00:00:00
3	Ограничение прав и обременение объекта недвижимости:	не зарегистрировано	
4	Договоры участия в долевом строительстве:	не зарегистрировано	
5	Заявленные в судебном порядке права требования:	данные отсутствуют	
6	Сведения о возражении в отношении зарегистрированного права:	данные отсутствуют	
7	Сведения о наличии решения об изъятии объекта недвижимости для государственных и муниципальных нужд:	данные отсутствуют	
8	Сведения о невозможности государственной регистрации без личного участия правообладателя или его законного представителя:	данные отсутствуют	
9	Правопритязания и сведения о наличии поступивших, но не рассмотренных заявлений о проведении государственной регистрации права (перехода, прекращения права), ограничения права или обременения объекта недвижимости, сделки в отношении объекта недвижимости	отсутствуют	

полное наименование должности	подпись	инициалы, фамилия
-------------------------------	---------	-------------------

М.П.

Земельный участок			
вид объекта недвижимости			
Лист №2 Раздел 2	Всего листов раздела 2: 2	Всего разделов: 8	Всего листов выписки: 28
26 ноября 2020г. № КУВИ-002/2020-43086577			
Кадастровый номер:		67:18:0010302:208	
10	Сведения об осуществлении государственной регистрации сделки, права, ограничения права без необходимого в силу закона согласия третьего лица, органа:	данные отсутствуют	
11	Сведения о невозможности государственной регистрации перехода, прекращения, ограничения права на земельный участок из земель сельскохозяйственного назначения:	данные отсутствуют	

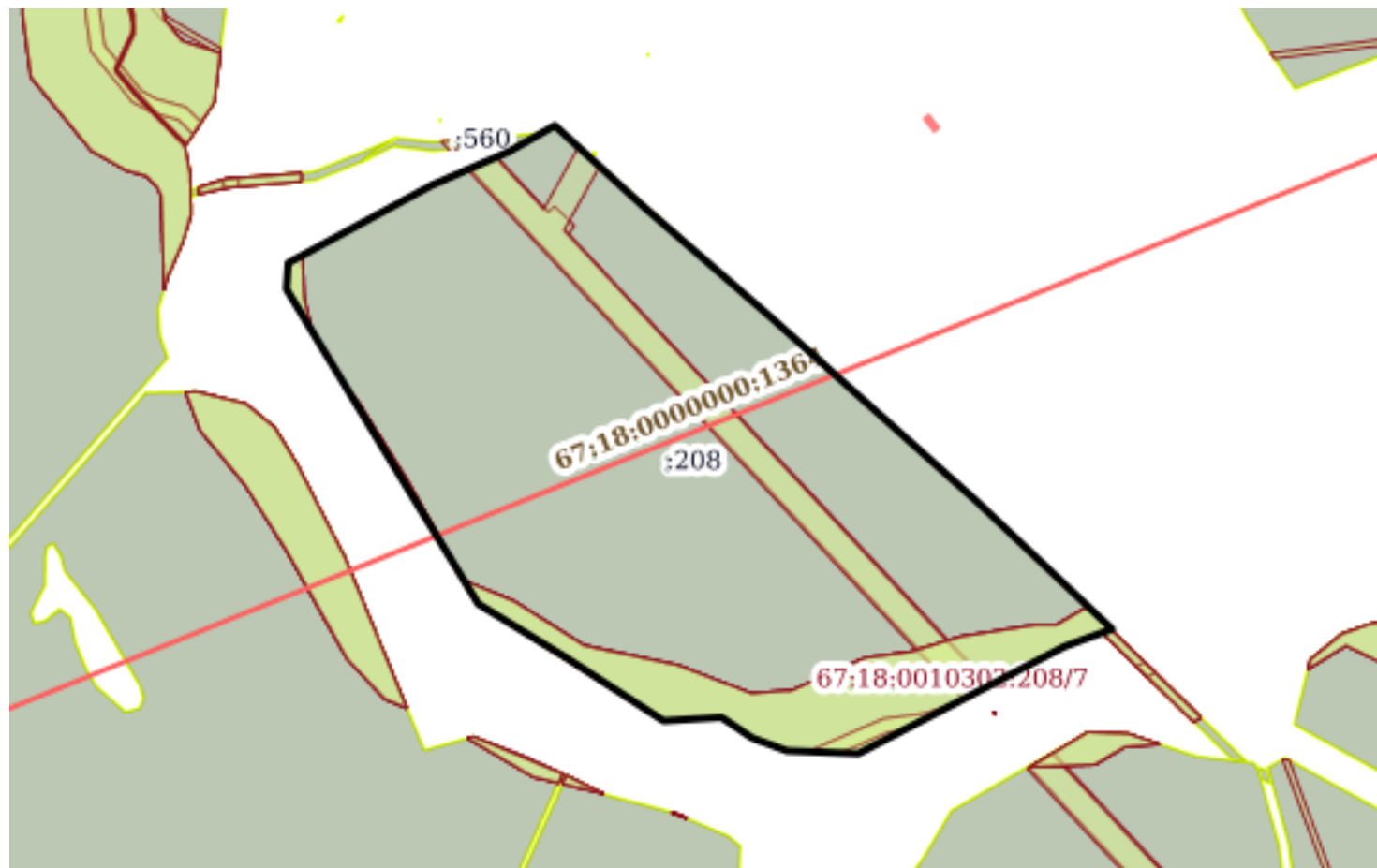
полное наименование должности	подпись	инициалы, фамилия

М.П.

Выписка из Единого государственного реестра недвижимости об объекте недвижимости
 Описание местоположения земельного участка

Земельный участок			
вид объекта недвижимости			
Лист №1 Раздел 3	Всего листов раздела 3: 1	Всего разделов: 8	Всего листов выписки: 28
26 ноября 2020г. № КУВИ-002/2020-43086577			
Кадастровый номер:		67:18:0010302:208	

План (чертеж, схема) земельного участка



Масштаб 1:5000 Условные обозначения:

полное наименование должности	подпись	инициалы, фамилия

М.П.

Выписка из Единого государственного реестра недвижимости об объекте недвижимости

Описание местоположения земельного участка

Земельный участок			
вид объекта недвижимости			

Лист №1 Раздел 3.1	Всего листов раздела 3.1: 1	Всего разделов: 8	Всего листов выписки: 28
--------------------	-----------------------------	-------------------	--------------------------

26 ноября 2020г. № КУВИ-002/2020-43086577

Кадастровый номер: 67:18:0010302:208

Описание местоположения границ земельного участка							
№ п/п	Номер точки		Дирекционный угол	Горизонтальное проложение, м	Описание закрепления на местности	Кадастровые номера смежных участков	Сведения об адресах правообладателей смежных земельных участков
	начальн ая	конечн ая					
1	2	3	4	5	6	7	8
1	1.1.1	1.1.2	242°32.0'	166.19	данные отсутствуют	данные отсутствуют	данные отсутствуют
2	1.1.2	1.1.3	272°17.3'	51.07	данные отсутствуют	данные отсутствуют	данные отсутствуют
3	1.1.3	1.1.4	290°9.8'	26.63	данные отсутствуют	данные отсутствуют	данные отсутствуют
4	1.1.4	1.1.5	304°0.1'	26.47	данные отсутствуют	данные отсутствуют	данные отсутствуют
5	1.1.5	1.1.6	266°28.1'	41.41	данные отсутствуют	данные отсутствуют	данные отсутствуют
6	1.1.6	1.1.7	302°55.0'	84.48	данные отсутствуют	данные отсутствуют	данные отсутствуют
7	1.1.7	1.1.8	301°26.8'	72.38	данные отсутствуют	данные отсутствуют	данные отсутствуют
8	1.1.8	1.1.9	328°33.1'	117.36	данные отсутствуют	данные отсутствуют	данные отсутствуют
9	1.1.9	1.1.10	328°43.1'	146.4	данные отсутствуют	данные отсутствуют	данные отсутствуют
10	1.1.10	1.1.11	3°54.0'	18.67	данные отсутствуют	данные отсутствуют	данные отсутствуют
11	1.1.11	1.1.12	61°31.5'	116.77	данные отсутствуют	данные отсутствуют	данные отсутствуют
12	1.1.12	1.1.13	66°31.0'	60.0	данные отсутствуют	данные отсутствуют	данные отсутствуют
13	1.1.13	1.1.14	60°25.7'	38.11	данные отсутствуют	данные отсутствуют	данные отсутствуют
14	1.1.13	1.1.13			данные отсутствуют	67:18:0010302:560	данные отсутствуют
15	1.1.14	1.1.15	132°24.8'	86.5	данные отсутствуют	данные отсутствуют	данные отсутствуют
16	1.1.15	1.1.16	131°0.9'	120.38	данные отсутствуют	данные отсутствуют	данные отсутствуют
17	1.1.16	1.1.17	131°47.2'	196.52	данные отсутствуют	данные отсутствуют	данные отсутствуют
18	1.1.17	1.1.18	133°22.4'	134.02	данные отсутствуют	данные отсутствуют	данные отсутствуют
19	1.1.18	1.1.1	249°57.6'	36.24	данные отсутствуют	данные отсутствуют	данные отсутствуют
20	1.1.18	1.1.18			данные отсутствуют	67:18:0010302:561	данные отсутствуют

полное наименование должности	подпись	инициалы, фамилия

М.П.

Выписка из Единого государственного реестра недвижимости об объекте недвижимости

Описание местоположения земельного участка

Земельный участок			
вид объекта недвижимости			
Лист №1 Раздел 3.2	Всего листов раздела 3.2: 1	Всего разделов: 8	Всего листов выписки: 28
26 ноября 2020г. № КУВИ-002/2020-43086577			
Кадастровый номер:		67:18:0010302:208	

Сведения о характерных точках границы земельного участка				
Система координат 67.1				
Номер точки	Координаты, м		Описание закрепления на местности	Средняя квадратичная погрешность определения координат характерных точек границ земельного участка, м
	X	Y		
1	2	3	4	5
1	465418.87	1198935.7	-	7.5
2	465342.22	1198788.24	-	7.5
3	465344.26	1198737.21	-	7.5
4	465353.44	1198712.21	-	7.5
5	465368.24	1198690.27	-	7.5
6	465365.69	1198648.94	-	7.5
7	465411.6	1198578.02	-	7.5
8	465449.36	1198516.27	-	7.5
9	465549.48	1198455.04	-	7.5
10	465674.6	1198379.02	-	7.5
11	465693.23	1198380.29	-	7.5
12	465748.9	1198482.93	-	7.5
13	465772.81	1198537.96	-	7.5
14	465791.62	1198571.11	-	7.5
15	465733.28	1198634.97	-	7.5
16	465654.28	1198725.8	-	7.5
17	465523.33	1198872.33	-	7.5
18	465431.29	1198969.75	-	7.5
19	465418.87	1198935.7	-	7.5

полное наименование должности	подпись	инициалы, фамилия
-------------------------------	---------	-------------------

М.П.

Выписка из Единого государственного реестра недвижимости об объекте недвижимости
Сведения о частях земельного участка

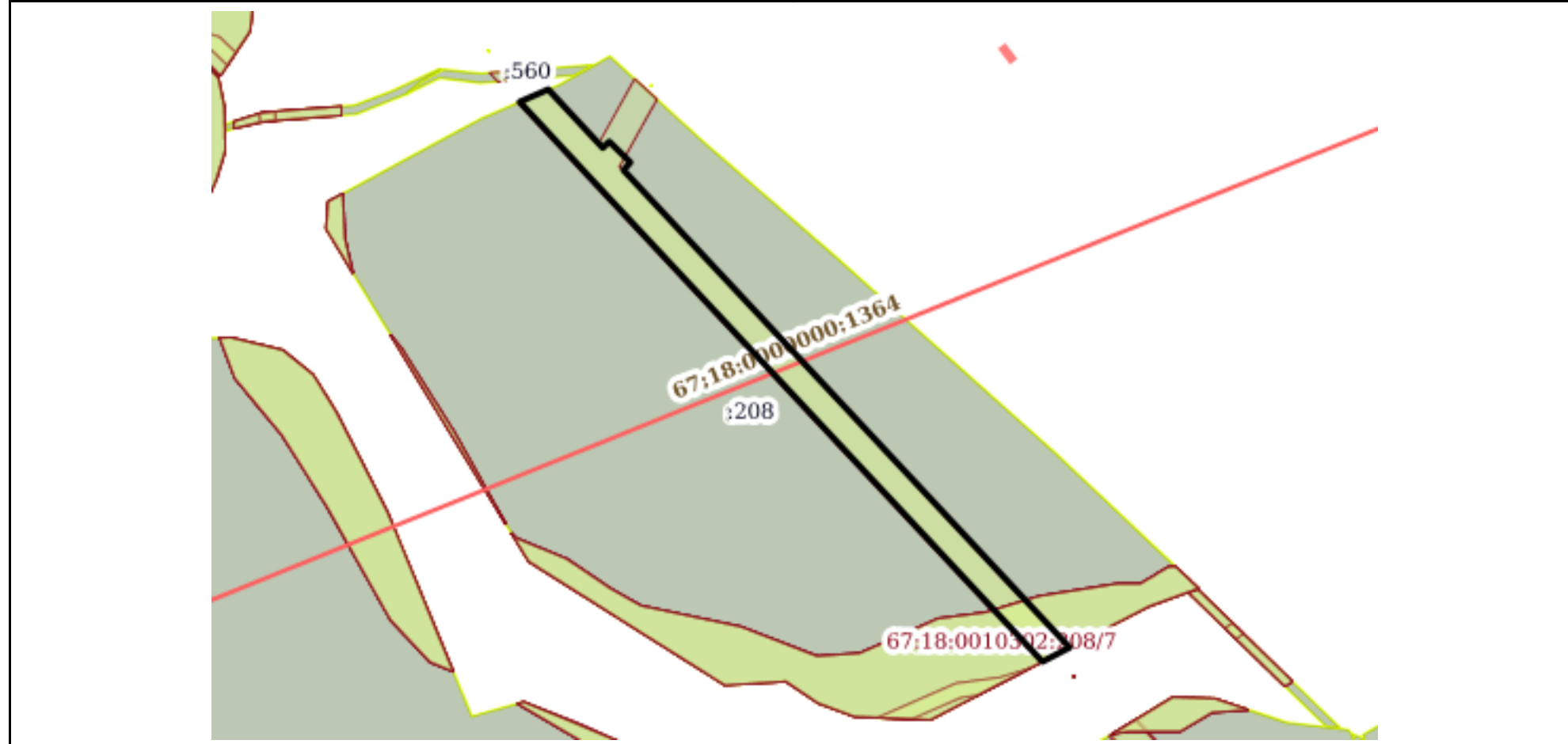
Земельный участок			
вид объекта недвижимости			

Лист №1 Раздел 4	Всего листов раздела 4: 7	Всего разделов: 8	Всего листов выписки: 28
------------------	---------------------------	-------------------	--------------------------

26 ноября 2020г. № КУВИ-002/2020-43086577

Кадастровый номер: 67:18:0010302:208

План (чертеж, схема) части земельного участка Учетный номер части: 67:18:0010302:208/1



Масштаб 1:4000 Условные обозначения:

полное наименование должности	подпись	инициалы, фамилия
-------------------------------	---------	-------------------

М.П.

Земельный участок

вид объекта недвижимости

Лист №2 Раздел 4

Всего листов раздела 4: 7

Всего разделов: 8

Всего листов выписки: 28

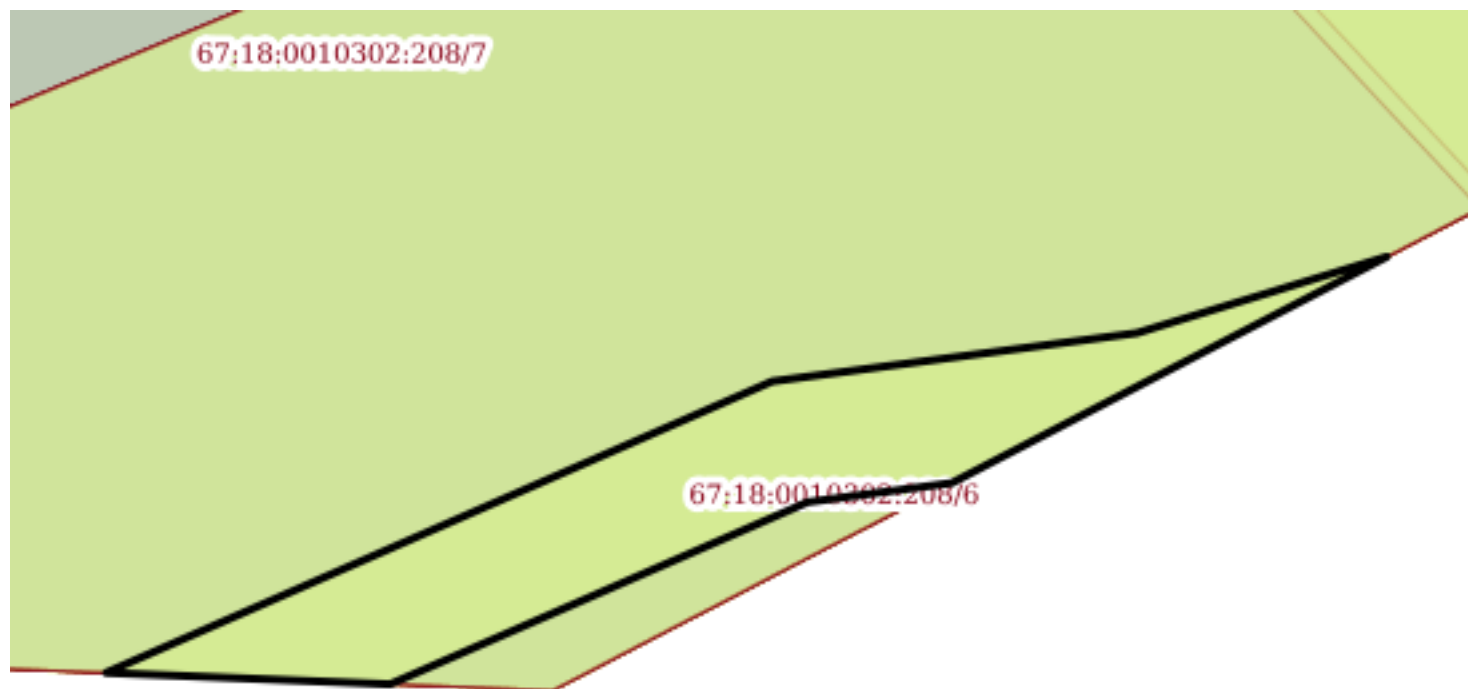
26 ноября 2020г. № КУВИ-002/2020-43086577

Кадастровый номер:

67:18:0010302:208

План (чертеж, схема) части земельного участка

Учетный номер части: 67:18:0010302:208/2



Масштаб 1:600

Условные обозначения:

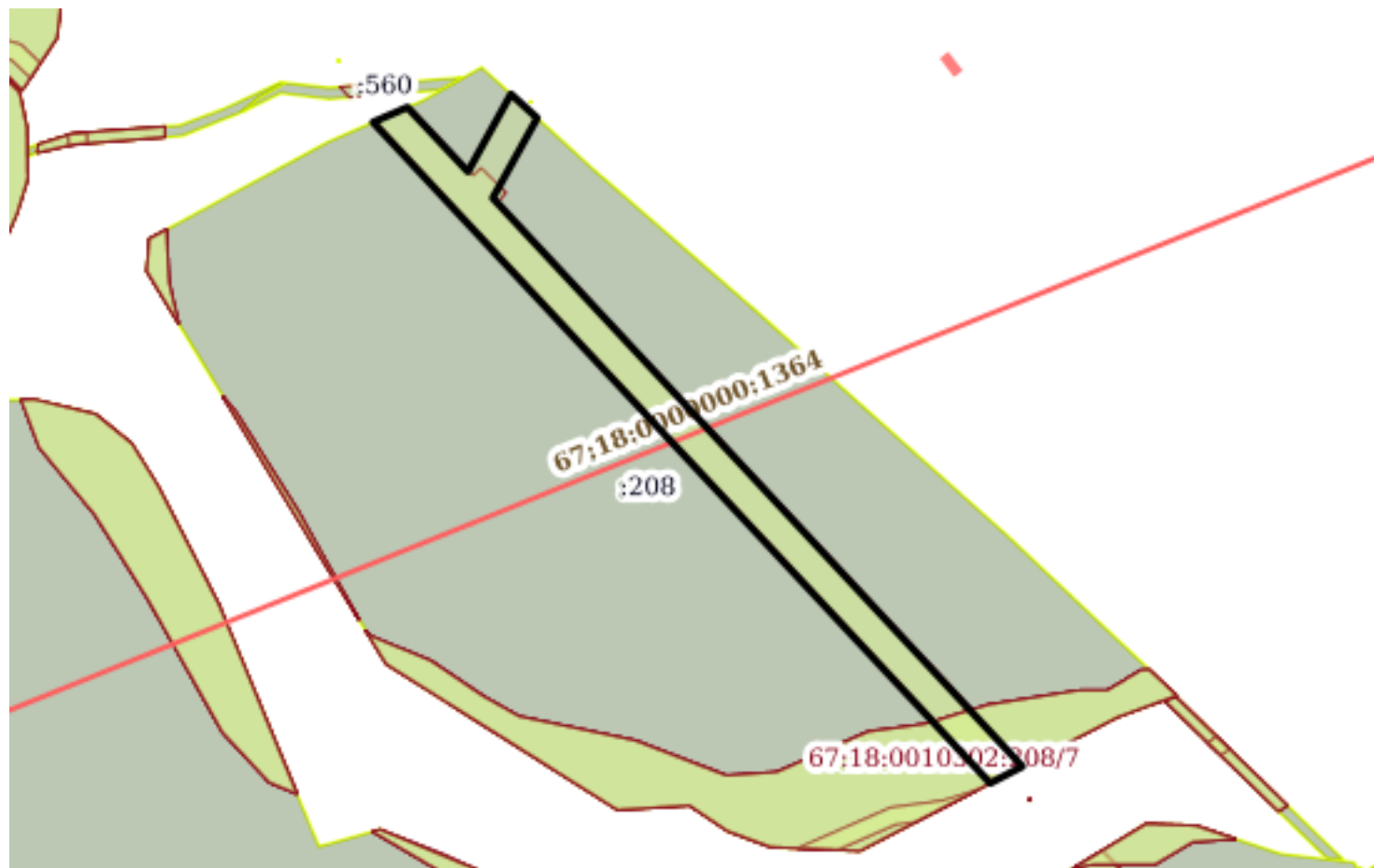
полное наименование должности

подпись

инициалы, фамилия

М.П.

Земельный участок			
вид объекта недвижимости			
Лист №3 Раздел 4	Всего листов раздела 4: 7	Всего разделов: 8	Всего листов выписки: 28
26 ноября 2020г. № КУВИ-002/2020-43086577			
Кадастровый номер:		67:18:0010302:208	
План (чертеж, схема) части земельного участка		Учетный номер части: 67:18:0010302:208/3	



Масштаб 1:4000

Условные обозначения:

полное наименование должности	подпись	инициалы, фамилия
-------------------------------	---------	-------------------

М.П.

Земельный участок

вид объекта недвижимости

Лист №4 Раздел 4

Всего листов раздела 4: 7

Всего разделов: 8

Всего листов выписки: 28

26 ноября 2020г. № КУВИ-002/2020-43086577

Кадастровый номер:

67:18:0010302:208

План (чертеж, схема) части земельного участка

Учетный номер части: 67:18:0010302:208/4



Масштаб 1:4000

Условные обозначения:

полное наименование должности

подпись

инициалы, фамилия

М.П.

Земельный участок			
вид объекта недвижимости			
Лист №5 Раздел 4	Всего листов раздела 4: 7	Всего разделов: 8	Всего листов выписки: 28
26 ноября 2020г. № КУВИ-002/2020-43086577			
Кадастровый номер:		67:18:0010302:208	

План (чертеж, схема) части земельного участка

Учетный номер части: 67:18:0010302:208/5



Масштаб 1:4000

Условные обозначения:

полное наименование должности	подпись	инициалы, фамилия
-------------------------------	---------	-------------------

М.П.

Земельный участок

вид объекта недвижимости

Лист №6 Раздел 4

Всего листов раздела 4: 7

Всего разделов: 8

Всего листов выписки: 28

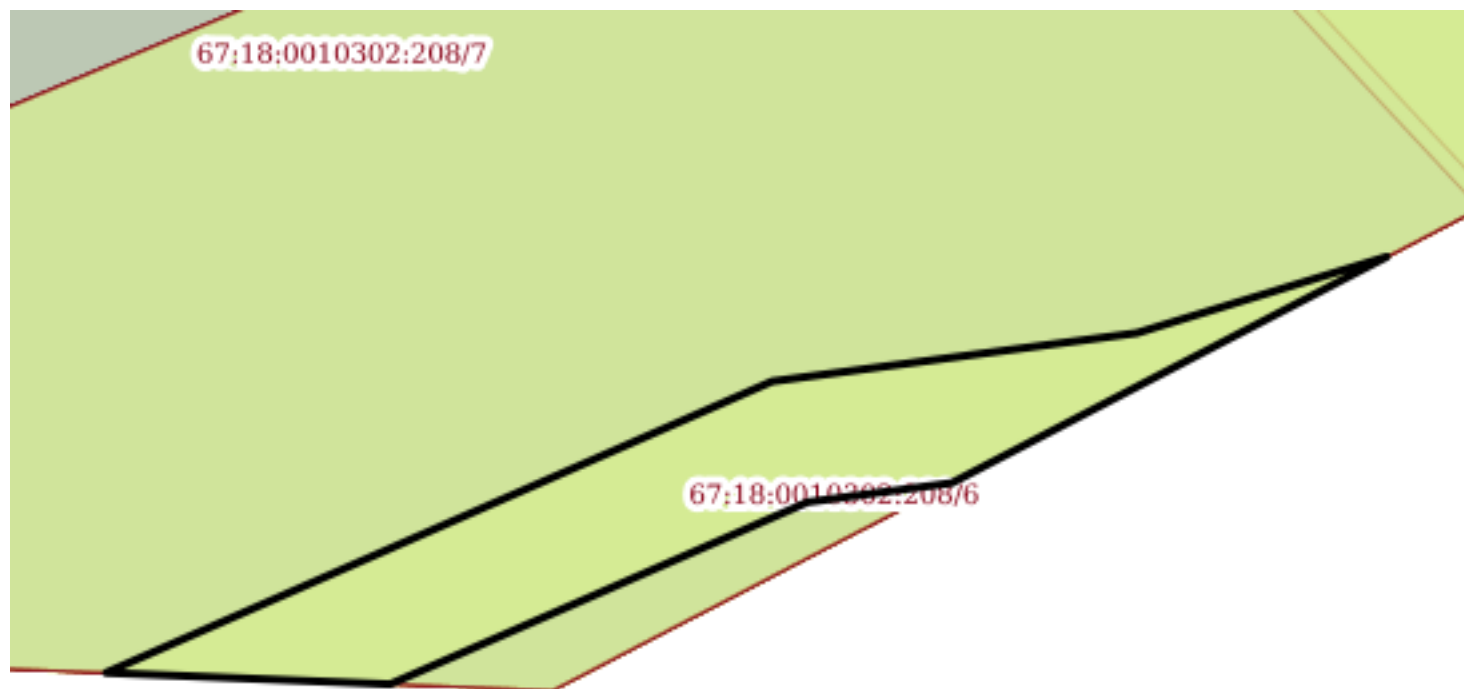
26 ноября 2020г. № КУВИ-002/2020-43086577

Кадастровый номер:

67:18:0010302:208

План (чертеж, схема) части земельного участка

Учетный номер части: 67:18:0010302:208/6



Масштаб 1:600

Условные обозначения:

полное наименование должности

подпись

инициалы, фамилия

М.П.

Земельный участок

вид объекта недвижимости

Лист №7 Раздел 4

Всего листов раздела 4: 7

Всего разделов: 8

Всего листов выписки: 28

26 ноября 2020г. № КУВИ-002/2020-43086577

Кадастровый номер:

67:18:0010302:208

План (чертеж, схема) части земельного участка

Учетный номер части: 67:18:0010302:208/7



Масштаб 1:4000

Условные обозначения:

полное наименование должности

подпись

инициалы, фамилия

М.П.

Выписка из Единого государственного реестра недвижимости об объекте недвижимости
Сведения о частях земельного участка

Земельный участок			
вид объекта недвижимости			
Лист №1 Раздел 4.1	Всего листов раздела 4.1: 2	Всего разделов: 8	Всего листов выписки: 28
26 ноября 2020г. № КУВИ-002/2020-43086577			
Кадастровый номер:		67:18:0010302:208	

Учетный номер части	Площадь, м2	Содержание ограничения в использовании или ограничения права на объект недвижимости или обременения объекта недвижимости
1	2	3
67:18:0010302:208/1	10491.83	Вид ограничения (обременения): Публичный сервитут
67:18:0010302:208/2	758	Вид ограничения (обременения): Ограничения прав на земельный участок, предусмотренные статьями 56, 56.1 Земельного кодекса Российской Федерации; Реквизиты документа-основания: Заявление об исправлении кадастровой ошибки от 04.06.2013 № вх. 06/6689 выдан: ООО "БИНОМ"; Содержание ограничения (обременения): Режим использования в соответствии с Водным кодексом №74-ФЗ от 03.06.2006; Реестровый номер границы: 67.00.2.1
67:18:0010302:208/3	11536	Вид ограничения (обременения): Ограничения прав на земельный участок, предусмотренные статьями 56, 56.1 Земельного кодекса Российской Федерации; Реквизиты документа-основания: Землеустроительное дело от 01.04.2014 № б/н выдан: ООО "Бином"; Содержание ограничения (обременения): Постановление Правительства РФ от 24.02.2009 г. № 160 "О порядке установления охранных зон объектов электросетевого хозяйства и особых условий использования земельных участков, расположенных в границах таких зон"; Реестровый номер границы: 67.18.2.113
67:18:0010302:208/4	16289	Вид ограничения (обременения): Ограничения прав на земельный участок, предусмотренные статьями 56, 56.1 Земельного кодекса Российской Федерации; Реквизиты документа-основания: Водный кодекс от 03.06.2006 № 74-ФЗ выдан: -; Содержание ограничения (обременения): Режим использования в соответствии с Водным кодексом №74-ФЗ от 03.06.2006; Реестровый номер границы: 67.00.2.3
67:18:0010302:208/5	16289	Вид ограничения (обременения): Ограничения прав на земельный участок, предусмотренные статьями 56, 56.1 Земельного кодекса Российской Федерации; Реквизиты документа-основания: Водный кодекс от 03.06.2006 № 74-ФЗ выдан: -; Содержание ограничения (обременения): Режим использования в соответствии с Водным кодексом №74-ФЗ от 03.06.2006; Реестровый номер границы: 67.00.2.2
67:18:0010302:208/6	758	Вид ограничения (обременения): Ограничения прав на земельный участок, предусмотренные статьями 56, 56.1 Земельного кодекса Российской Федерации; Реквизиты документа-основания: Документ, воспроизводящий сведения, содержащиеся в решении об установлении или изменении границ зон с особыми условиями использования территорий от 31.10.2019 № ZoneToGKN_ес4a40ea-0b6d-457b-8386-577a95a6c874; Документ, содержащий необходимые для внесения в государственный кадастр недвижимости сведения об установлении или изменении территориальной зоны или зоны с особыми условиями использования территорий, либо об отмене установления такой зоны от 31.10.2019 № interact_entry_boundaries_постановка; Письмо от 27.09.2019 № 11-2465-МС выдан: ФГБУ "ФКП Росреестра"; Содержание ограничения (обременения): Режим использования в соответствии с Водным кодексом №74-ФЗ от 03.06.2006 года; Реестровый номер границы: 67:00-6.428; Вид объекта реестра границ: Зона с особыми условиями использования территории; Вид зоны по документу: Береговая полоса бассейна реки Днепр; Тип зоны: Прибрежная защитная полоса

полное наименование должности	подпись	инициалы, фамилия
-------------------------------	---------	-------------------

М.П.

Земельный участок			
вид объекта недвижимости			
Лист №2 Раздел 4.1	Всего листов раздела 4.1: 2	Всего разделов: 8	Всего листов выписки: 28
26 ноября 2020г. № КУВИ-002/2020-43086577			
Кадастровый номер:		67:18:0010302:208	
67:18:0010302:208 /7		Вид ограничения (обременения): Ограничения прав на земельный участок, предусмотренные статьями 56, 56.1 Земельного кодекса Российской Федерации; Реквизиты документа-основания: Документ, воспроизводящий сведения, содержащиеся в решении об установлении или изменении границ зон с особыми условиями использования территорий от 08.07.2020 № PVD-0069/2020-25877 (67.00.2.2) выдан: Филиал ФГБУ "ФКП Росреестра" по Смоленской области; Содержание ограничения (обременения): Ограничения хозяйственной деятельности в пределах границ прибрежной защитной полосы установлены в соответствии со статьей 65 Водного Кодекса Российской Федерации №74-ФЗ от 03.06.2006 г.; Реестровый номер границы: 67:00-6.483; Вид объекта реестра границ: Зона с особыми условиями использования территории; Вид зоны по документу: Прибрежная защитная полоса бассейна реки Днепр; Тип зоны: Прибрежная защитная полоса	

полное наименование должности	подпись	инициалы, фамилия

М.П.

Выписка из Единого государственного реестра недвижимости об объекте недвижимости
Сведения о частях земельного участка

Земельный участок			
вид объекта недвижимости			

Лист №1 Раздел 4.2	Всего листов раздела 4.2: 11	Всего разделов: 8	Всего листов выписки: 28
--------------------	------------------------------	-------------------	--------------------------

26 ноября 2020г. № КУВИ-002/2020-43086577

Кадастровый номер: 67:18:0010302:208

Сведения о характерных точках границы части (частей) земельного участка

Учетный номер части: 67:18:0010302:208/1

Система координат МСК-67, зона 1

Номер точки	Координаты, м		Описание закрепления на местности	Средняя квадратичная погрешность определения координат характерных точек границ земельного участка, м
	X	Y		
1	2	3	4	5
1	465513.86	1198740.54	-	7.5
2	465562.02	1198695.52	-	7.5
3	465609.85	1198650.83	-	7.5
4	465657.94	1198605.88	-	7.5
5	465708.09	1198559	-	7.5
6	465760.72	1198510.14	-	7.5
7	465764.91	1198519.77	-	7.5
8	465769.14	1198529.5	-	7.5
9	465729.55	1198566.38	-	7.5
10	465733.82	1198570.75	-	7.5
11	465726.81	1198577.9	-	7.5
12	465719.79	1198585.07	-	7.5
13	465714.48	1198580.43	-	7.5
14	465671.73	1198620.36	-	7.5
15	465623.35	1198665.63	-	7.5
16	465575.28	1198710.51	-	7.5
17	465527.43	1198755.22	-	7.5
18	465479.46	1198800.03	-	7.5
19	465431.31	1198845.03	-	7.5
20	465391.2	1198882.46	-	7.5
21	465386.43	1198873.28	-	7.5
22	465381.64	1198864.07	-	7.5
23	465417.55	1198830.5	-	7.5

полное наименование должности	подпись	инициалы, фамилия

М.П.

Земельный участок				
вид объекта недвижимости				
Лист №2	Раздел 4.2	Всего листов раздела 4.2: 11	Всего разделов: 8	Всего листов выписки: 28
26 ноября 2020г. № КУВИ-002/2020-43086577				
Кадастровый номер:		67:18:0010302:208		
24	465465.61	1198785.58	-	7.5
25	465513.86	1198740.54	-	7.5

полное наименование должности	подпись	инициалы, фамилия

М.П.

Земельный участок			
вид объекта недвижимости			
Лист №3 Раздел 4.2	Всего листов раздела 4.2: 11	Всего разделов: 8	Всего листов выписки: 28

26 ноября 2020г. № КУВИ-002/2020-43086577

Кадастровый номер: 67:18:0010302:208

Сведения о характерных точках границы части (частей) земельного участка			
Учетный номер части: 67:18:0010302:208/2			
Система координат МСК-67, зона 1			

Номер точки	Координаты, м		Описание закрепления на местности	Средняя квадратичная погрешность определения координат характерных точек границ земельного участка, м
	X	Y		
1	2	3	4	5
1	465343.66	1198752.33	-	-
2	465342.74	1198775.19	-	-
3	465357.38	1198808.76	-	5
4	465358.92	1198820.36	-	-
5	465377.11	1198855.35	-	-
6	465370.97	1198835.23	-	5
7	465367.09	1198805.91	-	5
8	465343.66	1198752.33	-	-

полное наименование должности	подпись	инициалы, фамилия
-------------------------------	---------	-------------------

М.П.

Земельный участок				
вид объекта недвижимости				
Лист №4 Раздел 4.2	Всего листов раздела 4.2: 11		Всего разделов: 8	Всего листов выписки: 28
26 ноября 2020г. № КУВИ-002/2020-43086577				
Кадастровый номер:		67:18:0010302:208		
Сведения о характерных точках границы части (частей) земельного участка				
Учетный номер части: 67:18:0010302:208/3				
Система координат МСК-67, зона 1				
Номер точки	Координаты, м		Описание закрепления на местности	Средняя квадратичная погрешность определения координат характерных точек границ земельного участка, м
	X	Y		
1	2	3	4	5
1	465760.14	1198508.81	-	0.1
2	465380.99	1198862.83	-	0.1
3	465390.59	1198881.3	-	0.1
4	465716.66	1198577.48	-	0.1
5	465762.52	1198602.96	-	-
6	465776.26	1198587.92	-	-
7	465731.77	1198563.24	-	0.1
8	465768.7	1198528.5	-	-
9	465760.14	1198508.81	-	0.1

полное наименование должности	подпись	инициалы, фамилия
-------------------------------	---------	-------------------

М.П.

Земельный участок			
вид объекта недвижимости			
Лист №5 Раздел 4.2	Всего листов раздела 4.2: 11	Всего разделов: 8	Всего листов выписки: 28

26 ноября 2020г. № КУВИ-002/2020-43086577

Кадастровый номер: 67:18:0010302:208

Сведения о характерных точках границы части (частей) земельного участка			
Учетный номер части: 67:18:0010302:208/4			
Система координат МСК-67, зона I			

Номер точки	Координаты, м		Описание закрепления на местности	Средняя квадратичная погрешность определения координат характерных точек границ земельного участка, м
	X	Y		
1	2	3	4	5
1	465693.23	1198380.29	-	7.5
2	465674.6	1198379.02	-	7.5
3	465644.61	1198397.24	-	-
4	465644.72	1198397.2	-	-
5	465668.53	1198391.67	-	-
6	465698.7	1198390.37	-	-
7	465693.23	1198380.29	-	7.5
1	465603.07	1198422.48	-	-
2	465549.48	1198455.04	-	7.5
3	465474.47	1198500.91	-	-
4	465537.09	1198465.87	-	-
5	465593.62	1198430.31	-	-
6	465603.07	1198422.48	-	-
1	465468.8	1198504.38	-	-
2	465449.36	1198516.27	-	7.5
3	465411.6	1198578.02	-	7.5
4	465365.69	1198648.94	-	7.5
5	465368.24	1198690.27	-	7.5
6	465353.44	1198712.21	-	7.5
7	465344.26	1198737.21	-	7.5
8	465342.22	1198788.24	-	7.5
9	465418.87	1198935.7	-	7.5
10	465431.29	1198969.75	-	7.5
11	465446.16	1198954.01	-	-
12	465445.95	1198949.55	-	-
13	465434.38	1198930.04	-	-
14	465434.38	1198914.37	-	-

полное наименование должности	подпись	инициалы, фамилия

М.П.

Земельный участок				
вид объекта недвижимости				
Лист №6 Раздел 4.2		Всего листов раздела 4.2: 11		Всего разделов: 8
Всего листов выписки: 28				
26 ноября 2020г. № КУВИ-002/2020-43086577				
Кадастровый номер:			67:18:0010302:208	
15	465426.07	1198861.69	-	-
16	465415.09	1198825.65	-	-
17	465410.77	1198793.05	-	-
18	465399.19	1198768.51	-	-
19	465387.47	1198740.54	-	-
20	465385.48	1198711.37	-	-
21	465405.53	1198659.34	-	-
22	465411.71	1198625	-	-
23	465419.52	1198592.36	-	-
24	465430.8	1198572.31	-	-
25	465451.34	1198541.87	-	-
26	465465.55	1198507.42	-	-
27	465468.8	1198504.38	-	-

полное наименование должности	подпись	инициалы, фамилия

М.П.

Земельный участок			
вид объекта недвижимости			
Лист №7 Раздел 4.2	Всего листов раздела 4.2: 11	Всего разделов: 8	Всего листов выписки: 28

26 ноября 2020г. № КУВИ-002/2020-43086577

Кадастровый номер: 67:18:0010302:208

Сведения о характерных точках границы части (частей) земельного участка			
Учетный номер части: 67:18:0010302:208/5			
Система координат МСК-67, зона I			

Номер точки	Координаты, м		Описание закрепления на местности	Средняя квадратичная погрешность определения координат характерных точек границ земельного участка, м
	X	Y		
1	2	3	4	5
1	465693.23	1198380.29	-	7.5
2	465674.6	1198379.02	-	7.5
3	465644.59	1198397.25	-	-
4	465644.73	1198397.2	-	-
5	465668.54	1198391.67	-	-
6	465698.7	1198390.37	-	-
7	465693.23	1198380.29	-	7.5
1	465603.04	1198422.5	-	-
2	465549.48	1198455.04	-	7.5
3	465474.65	1198500.8	-	-
4	465537.09	1198465.87	-	-
5	465593.62	1198430.3	-	-
6	465603.04	1198422.5	-	-
1	465468.77	1198504.4	-	-
2	465449.36	1198516.27	-	7.5
3	465411.6	1198578.02	-	7.5
4	465365.69	1198648.94	-	7.5
5	465368.24	1198690.27	-	7.5
6	465353.44	1198712.21	-	7.5
7	465344.26	1198737.21	-	7.5
8	465342.22	1198788.24	-	7.5
9	465418.87	1198935.7	-	7.5
10	465431.29	1198969.75	-	7.5
11	465446.17	1198954	-	-
12	465445.96	1198949.55	-	-
13	465434.38	1198930.04	-	-
14	465434.38	1198914.37	-	-

полное наименование должности	подпись	инициалы, фамилия

М.П.

Земельный участок				
вид объекта недвижимости				
Лист №8 Раздел 4.2	Всего листов раздела 4.2: 11		Всего разделов: 8	Всего листов выписки: 28
26 ноября 2020г. № КУВИ-002/2020-43086577				
Кадастровый номер:			67:18:0010302:208	
15	465426.08	1198861.69	-	-
16	465415.09	1198825.65	-	-
17	465410.77	1198793.05	-	-
18	465399.2	1198768.51	-	-
19	465387.47	1198740.53	-	-
20	465385.48	1198711.36	-	-
21	465405.54	1198659.34	-	-
22	465411.71	1198625	-	-
23	465419.52	1198592.36	-	-
24	465430.8	1198572.3	-	-
25	465451.35	1198541.87	-	-
26	465465.55	1198507.42	-	-
27	465468.77	1198504.4	-	-

полное наименование должности	подпись	инициалы, фамилия

М.П.

Земельный участок				
вид объекта недвижимости				
Лист №9 Раздел 4.2		Всего листов раздела 4.2: 11		Всего разделов: 8
Всего листов выписки: 28				
26 ноября 2020г. № КУВИ-002/2020-43086577				
Кадастровый номер:			67:18:0010302:208	
Сведения о характерных точках границы части (частей) земельного участка				
Учетный номер части: 67:18:0010302:208/6				
Система координат				
Номер точки	Координаты, м		Описание закрепления на местности	Средняя квадратичная погрешность определения координат характерных точек границ земельного участка, м
	X	Y		
1	2	3	4	5
1	465377.11	1198855.35	-	-
2	465358.92	1198820.36	-	-
3	465357.38	1198808.76	-	-
4	465342.74	1198775.19	-	-
5	465343.66	1198752.33	-	-
6	465367.09	1198805.91	-	-
7	465370.97	1198835.23	-	-
1	465377.11	1198855.35	-	-

полное наименование должности	подпись	инициалы, фамилия
-------------------------------	---------	-------------------

М.П.

Земельный участок			
вид объекта недвижимости			
Лист №10 Раздел 4.2	Всего листов раздела 4.2: 11	Всего разделов: 8	Всего листов выписки: 28

26 ноября 2020г. № КУВИ-002/2020-43086577

Кадастровый номер: 67:18:0010302:208

Сведения о характерных точках границы части (частей) земельного участка			
Учетный номер части: 67:18:0010302:208/7			
Система координат			

Номер точки	Координаты, м		Описание закрепления на местности	Средняя квадратичная погрешность определения координат характерных точек границ земельного участка, м
	X	Y		
1	2	3	4	5
1	465418.87	1198935.7	-	-
2	465342.22	1198788.24	-	-
3	465344.26	1198737.21	-	-
4	465353.44	1198712.21	-	-
5	465368.24	1198690.27	-	-
6	465365.69	1198648.94	-	-
7	465411.6	1198578.02	-	-
8	465449.36	1198516.27	-	-
9	465468.77	1198504.4	-	-
10	465465.55	1198507.42	-	-
11	465451.35	1198541.87	-	-
12	465430.8	1198572.3	-	-
13	465419.52	1198592.36	-	-
14	465411.71	1198625	-	-
15	465405.54	1198659.34	-	-
16	465385.48	1198711.36	-	-
17	465387.47	1198740.53	-	-
18	465399.2	1198768.51	-	-
19	465410.77	1198793.05	-	-
20	465415.09	1198825.65	-	-
21	465426.08	1198861.69	-	-
22	465434.38	1198914.37	-	-
23	465434.38	1198930.04	-	-
24	465445.96	1198949.55	-	-
25	465446.17	1198954	-	-
26	465431.29	1198969.75	-	-
1	465418.87	1198935.7	-	-

полное наименование должности	подпись	инициалы, фамилия

М.П.

Земельный участок				
вид объекта недвижимости				
Лист №11 Раздел 4.2		Всего листов раздела 4.2: 11		Всего разделов: 8
Всего листов выписки: 28				
26 ноября 2020г. № КУВИ-002/2020-43086577				
Кадастровый номер:			67:18:0010302:208	
1	465474.65	1198500.8	-	-
2	465549.48	1198455.04	-	-
3	465603.04	1198422.5	-	-
4	465593.62	1198430.3	-	-
5	465537.09	1198465.87	-	-
1	465474.65	1198500.8	-	-
1	465644.59	1198397.25	-	-
2	465674.6	1198379.02	-	-
3	465693.23	1198380.29	-	-
4	465698.7	1198390.37	-	-
5	465668.54	1198391.67	-	-
6	465644.73	1198397.2	-	-
1	465644.59	1198397.25	-	-

полное наименование должности	подпись	инициалы, фамилия

М.П.