

Выписка из Единого государственного реестра недвижимости об объекте недвижимости

Сведения о характеристиках объекта недвижимости

На основании запроса от 05.12.2019, поступившего на рассмотрение 05.12.2019, сообщаем, что согласно записям Единого государственного реестра недвижимости:

Раздел 1 Лист 1

Земельный участок			
вид объекта недвижимости			
Лист №1 Раздел 1	Всего листов раздела 1: 3	Всего разделов: 7	Всего листов выписки: 30
5 декабря 2019г. № КУВИ-001/2019-29511008			
Кадастровый номер:	67:15:0010301:1179		
Номер кадастрового квартала:	67:15:0010301		
Дата присвоения кадастрового номера:	10.12.2014		
Ранее присвоенный государственный учетный номер:	данные отсутствуют		
Адрес (местоположение):	Смоленская область, Рославльский район, д. Козловка		
Площадь, м2:	4079791 +/- 22030		
Кадастровая стоимость, руб.:	12565756.28		
Кадастровые номера расположенных в пределах земельного участка объектов недвижимости:	данные отсутствуют		
Кадастровые номера объектов недвижимости, из которых образован объект недвижимости:	67:15:0010301:751		
Кадастровые номера образованных объектов недвижимости:	67:15:0010301:1479, 67:15:0010301:1480		
Категория земель:	Земли сельскохозяйственного назначения		
Виды разрешенного использования:	под сельскохозяйственное производство		
Сведения о кадастровом инженерере:	данные отсутствуют		
Сведения о лесах, водных объектах и об иных природных объектах, расположенных в пределах земельного участка:	данные отсутствуют		
Сведения о том, что земельный участок полностью или частично расположен в границах зоны с особыми условиями использования территории или территории объекта культурного наследия:	данные отсутствуют		
Сведения о том, что земельный участок расположен в границах особой экономической зоны, территории опережающего социально-экономического развития, зоны территориального развития в Российской Федерации, игровой зоны:	данные отсутствуют		

полное наименование должности	подпись	инициалы, фамилия
-------------------------------	---------	-------------------

М.П.

Земельный участок			
вид объекта недвижимости			
Лист №2 Раздел 1	Всего листов раздела 1: 3	Всего разделов: 7	Всего листов выписки: 30
5 декабря 2019г. № КУВИ-001/2019-29511008			
Кадастровый номер:		67:15:0010301:1179	
Сведения о том, что земельный участок расположен в границах особо охраняемой природной территории, охотничьих угодий, лесничеств, лесопарков:	данные отсутствуют		
Сведения о результатах проведения государственного земельного надзора:	данные отсутствуют		
Сведения о расположении земельного участка в границах территории, в отношении которой утвержден проект межевания территории:	данные отсутствуют		
Условный номер земельного участка:	данные отсутствуют		
Сведения о принятии акта и (или) заключении договора, предусматривающих предоставление в соответствии с земельным законодательством исполнительным органом государственным органом власти или органом местного самоуправления, находящегося в государственной или муниципальной собственности земельного участка для строительства наемного дома социального использования или наемного дома коммерческого использования:	данные отсутствуют		
Сведения о том, что земельный участок или земельные участки образованы на основании решения об изъятии земельного участка и (или) расположенного на нем объекта недвижимости для государственных или муниципальных нужд:	данные отсутствуют		
Сведения о том, что земельный участок образован из земель или земельного участка, государственная собственность на которые не разграничена:	данные отсутствуют		
Сведения о наличии земельного спора о местоположении границ земельных участков:	данные отсутствуют		
Статус записи об объекте недвижимости:	Сведения об объекте недвижимости имеют статус "актуальные"		

полное наименование должности	подпись	инициалы, фамилия

М.П.

Земельный участок			
вид объекта недвижимости			
Лист №3 Раздел 1	Всего листов раздела 1: 3	Всего разделов: 7	Всего листов выписки: 30
5 декабря 2019г. № КУВИ-001/2019-29511008			
Кадастровый номер:		67:15:0010301:1179	
Особые отметки:		<p>Граница земельного участка состоит из 2 контуров. Учетные номера контуров и их площади: 1 - 885536.24 кв.м, 2 - 3194241.35 кв.м. Для данного земельного участка обеспечен доступ посредством земельного участка (земельных участков) с кадастровым номером (кадастровыми номерами): земли общего пользования. Сведения об ограничениях права на объект недвижимости, обременениях данного объекта, не зарегистрированных в реестре прав, ограничений прав и обременений недвижимого имущества: Вид ограничения (обременения): Ограничения прав на земельный участок, предусмотренные статьями 56, 56.1 Земельного кодекса Российской Федерации; Срок действия: с 21.01.2015; Реквизиты документа-основания: Распоряжение "Об установлении границ придорожных полос автомобильной дороги общего пользования федерального значения А-130 Москва-Малоярославец-Рославль-граница с Республикой Белоруссия" от 12.12.2014 № 2420-р выдан: Росавтодор. Вид ограничения (обременения): Ограничения прав на земельный участок, предусмотренные статьями 56, 56.1 Земельного кодекса Российской Федерации; Срок действия: с 28.11.2016; Реквизиты документа-основания: Постановление от 26.03.1984 № 255 выдан: Совет Министров СССР. Вид ограничения (обременения): Ограничения прав на земельный участок, предусмотренные статьями 56, 56.1 Земельного кодекса Российской Федерации; Срок действия: с 28.11.2016; Реквизиты документа-основания: Постановление от 26.03.1984 № 255 выдан: Совет Министров СССР. Вид ограничения (обременения): Ограничения прав на земельный участок, предусмотренные статьями 56, 56.1 Земельного кодекса Российской Федерации; Срок действия: с 24.01.2017; Реквизиты документа-основания: Карта (план) от 21.10.2016 № б/н выдан: ООО "СЗПИП" КИ Ермакова О.Д..</p>	
Получатель выписки:		Департамент Смоленской области по информационным технологиям	

полное наименование должности	подпись	инициалы, фамилия

М.П.

Выписка из Единого государственного реестра недвижимости об объекте недвижимости

Сведения о зарегистрированных правах

Земельный участок			
вид объекта недвижимости			
Лист №1 Раздел 2	Всего листов раздела 2: 2	Всего разделов: 7	Всего листов выписки: 30
5 декабря 2019г. № КУВИ-001/2019-29511008			
Кадастровый номер:		67:15:0010301:1179	

1	Правообладатель (правообладатели):	1.1	Смоленская область
2	Вид, номер и дата государственной регистрации права:	2.1	Собственность 67-67/006-67/001/094/2015-55/1 26.03.2015 11:47:09
3	Ограничение прав и обременение объекта недвижимости:	не зарегистрировано	
4	Договоры участия в долевом строительстве:	не зарегистрировано	
5	Заявленные в судебном порядке права требования:	данные отсутствуют	
6	Сведения о возражении в отношении зарегистрированного права:	данные отсутствуют	
7	Сведения о наличии решения об изъятии объекта недвижимости для государственных и муниципальных нужд:	данные отсутствуют	
8	Сведения о невозможности государственной регистрации без личного участия правообладателя или его законного представителя:	данные отсутствуют	
9	Правопритязания и сведения о наличии поступивших, но не рассмотренных заявлений о проведении государственной регистрации права (перехода, прекращения права), ограничения права или обременения объекта недвижимости, сделки в отношении объекта недвижимости	отсутствуют	

полное наименование должности	подпись	инициалы, фамилия
-------------------------------	---------	-------------------

М.П.

Земельный участок			
вид объекта недвижимости			
Лист №2 Раздел 2	Всего листов раздела 2: 2	Всего разделов: 7	Всего листов выписки: 30
5 декабря 2019г. № КУВИ-001/2019-29511008			
Кадастровый номер:		67:15:0010301:1179	
10	Сведения об осуществлении государственной регистрации сделки, права, ограничения права без необходимого в силу закона согласия третьего лица, органа:	данные отсутствуют	
11	Сведения о невозможности государственной регистрации перехода, прекращения, ограничения права на земельный участок из земель сельскохозяйственного назначения:	данные отсутствуют	

полное наименование должности	подпись	инициалы, фамилия

М.П.

Земельный участок
вид объекта недвижимости

Лист №2 Раздел 3

Всего листов раздела 3: 3

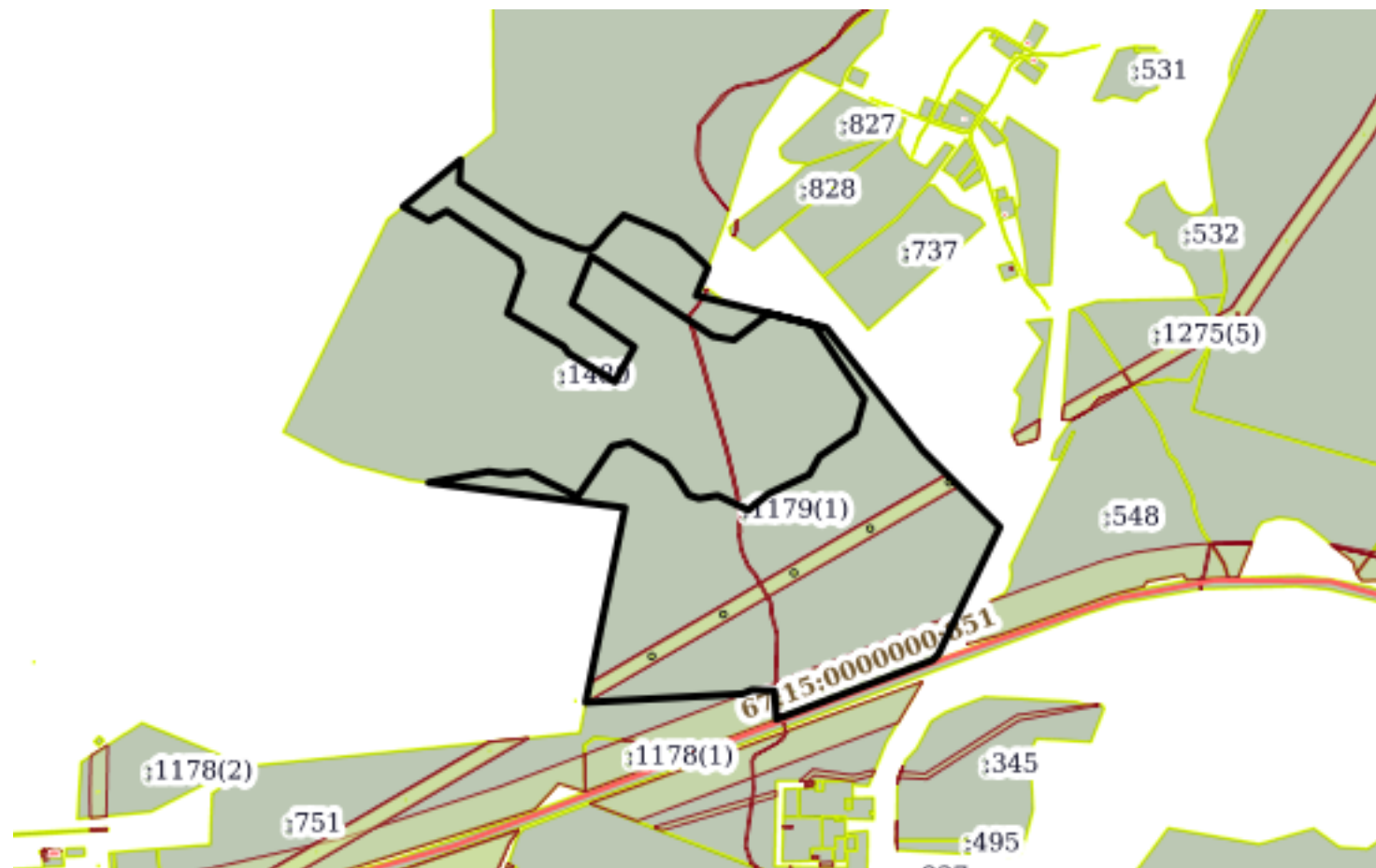
Всего разделов: 7

Всего листов выписки: 30

5 декабря 2019г. № КУВИ-001/2019-29511008

Кадастровый номер:

67:15:0010301:1179



Масштаб 1:20000

Условные обозначения:

полное наименование должности

подпись

инициалы, фамилия

М.П.

Земельный участок
вид объекта недвижимости

Лист №3 Раздел 3

Всего листов раздела 3: 3

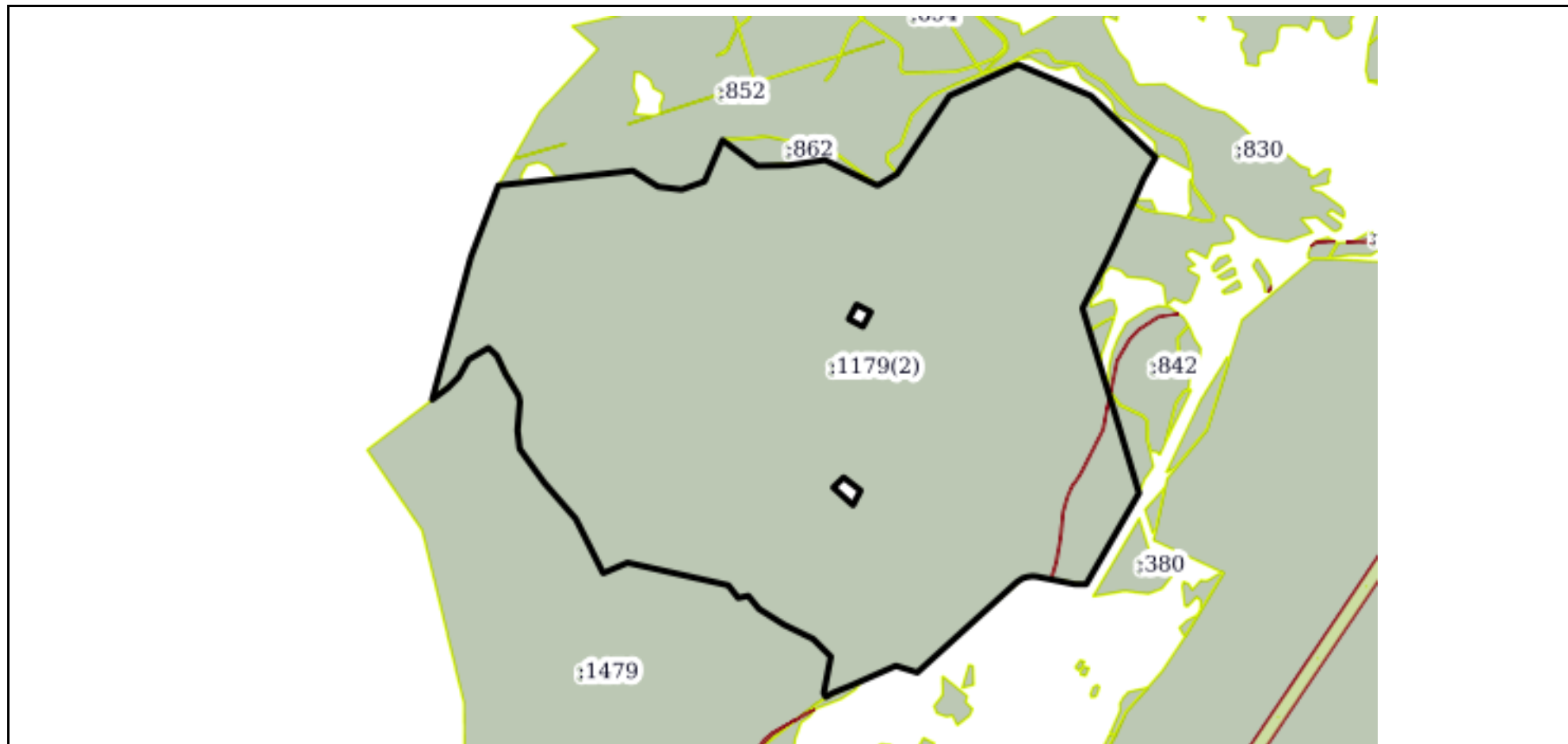
Всего разделов: 7

Всего листов выписки: 30

5 декабря 2019г. № КУВИ-001/2019-29511008

Кадастровый номер:

67:15:0010301:1179



Масштаб 1:20000

Условные обозначения:

полное наименование должности	подпись	инициалы, фамилия
-------------------------------	---------	-------------------

М.П.

Выписка из Единого государственного реестра недвижимости об объекте недвижимости

Описание местоположения земельного участка

Земельный участок			
вид объекта недвижимости			
Лист №1 Раздел 3.2	Всего листов раздела 3.2: 6	Всего разделов: 7	Всего листов выписки: 30
5 декабря 2019г. № КУВИ-001/2019-29511008			
Кадастровый номер:		67:15:0010301:1179	

Сведения о характерных точках границы земельного участка				
Система координат 67.1				
Номер точки	Координаты, м		Описание закрепления на местности	Средняя квадратичная погрешность определения координат характерных точек границ земельного участка, м
	X	Y		
1	2	3	4	5
1	373751.96	1275917.78	-	-
2	373671.87	1275883.61	-	-
3	373671.05	1275887.05	-	-
4	373656.93	1275946.02	-	-
5	373579.89	1276256.96	-	-
6	373229.27	1276532.06	-	-
7	373130.34	1276632.23	-	-
8	373008.26	1276754.68	-	-
9	372642.78	1276577.96	-	-
10	372625.66	1276560.65	-	-
11	372538.97	1276331.33	-	-
12	372527.36	1276300.6	-	-
13	372460.35	1276123.36	-	-
14	372456.68	1276113.63	-	-
15	372538.57	1276107.96	-	-
16	372540.79	1276043.46	-	-
17	372529.67	1276016.78	-	-
18	372505.22	1275567.11	-	-
19	373063.76	1275679.36	-	-
20	373135.69	1275116.73	-	-
21	373167.49	1275289.29	-	-
22	373160.05	1275344.92	-	-
23	373165.98	1275400.47	-	-
24	373095.7	1275543.68	-	-

полное наименование должности	подпись	инициалы, фамилия
-------------------------------	---------	-------------------

М.П.

Земельный участок					
вид объекта недвижимости					
Лист №2 Раздел 3.2		Всего листов раздела 3.2: 6		Всего разделов: 7	Всего листов выписки: 30
5 декабря 2019г. № КУВИ-001/2019-29511008					
Кадастровый номер:			67:15:0010301:1179		
25	373239.77	1275642.09	-	-	
26	373251.3	1275691.98	-	-	
27	373193.48	1275796.43	-	-	
28	373161.96	1275821.93	-	-	
29	373100.26	1275861.67	-	-	
30	373089.88	1275891.98	-	-	
31	373098.62	1275945.41	-	-	
32	373056.89	1276032.89	-	-	
33	373104.36	1276092.43	-	-	
34	373158.64	1276208.4	-	-	
35	373210.87	1276237.66	-	-	
36	373281.09	1276339.28	-	-	
37	373376.22	1276365.48	-	-	
38	373588.85	1276220.79	-	-	
39	373620.62	1276092.56	-	-	
40	373544.79	1275992.06	-	-	
41	373555.71	1275931.5	-	-	
42	373785.94	1275582.7	-	-	
43	373649.16	1275527.17	-	-	
44	373524.92	1275706.54	-	-	
45	373424.71	1275650.81	-	-	
46	373506.29	1275518.1	-	-	
47	373526.62	1275503.92	-	-	
48	373621.08	1275342.52	-	-	
49	373740.19	1275384.09	-	-	
50	373777.42	1275373.33	-	-	
51	373914.81	1275168.34	-	-	
52	373887.1	1275117.14	-	-	
53	373927.31	1275043.45	-	-	
54	374061.48	1275208.07	-	-	
55	373996.75	1275204.77	-	-	
56	373862.62	1275413.52	-	-	
57	373848.44	1275443.09	-	-	

полное наименование должности	подпись	инициалы, фамилия
-------------------------------	---------	-------------------

М.П.

Земельный участок					
вид объекта недвижимости					
Лист №3 Раздел 3.2		Всего листов раздела 3.2: 6		Всего разделов: 7	Всего листов выписки: 30
5 декабря 2019г. № КУВИ-001/2019-29511008					
Кадастровый номер:			67:15:0010301:1179		
58	373829.98	1275497.63	-	-	
59	373826.14	1275508.84	-	-	
60	373809.1	1275542.09	-	-	
61	373804.1	1275570.86	-	-	
62	373811.1	1275591.86	-	-	
63	373850.9	1275624.7	-	-	
64	373903.03	1275675.53	-	-	
65	373868.94	1275758.67	-	-	
66	373836.8	1275827.38	-	-	
67	373771.14	1275899.84	-	-	
1	373751.96	1275917.78	-	-	
1	373135.9	1276610.59	-	-	
2	373137.92	1276609.41	-	-	
3	373136.74	1276607.39	-	-	
4	373134.72	1276608.57	-	-	
1	373135.9	1276610.59	-	-	
1	373003.38	1276384.25	-	-	
2	373005.4	1276383.07	-	-	
3	373004.22	1276381.05	-	-	
4	373002.2	1276382.23	-	-	
1	373003.38	1276384.25	-	-	
1	372876.42	1276165.67	-	-	
2	372878.44	1276164.49	-	-	
3	372877.26	1276162.47	-	-	
4	372875.24	1276163.85	-	-	
1	372876.42	1276165.67	-	-	
1	372757.37	1275963.13	-	-	
2	372759.39	1275961.95	-	-	
3	372758.21	1275959.93	-	-	
4	372756.19	1275961.11	-	-	
1	372757.37	1275963.13	-	-	
1	372637.34	1275758.03	-	-	
2	372639.36	1275756.85	-	-	

полное наименование должности	подпись	инициалы, фамилия
-------------------------------	---------	-------------------

М.П.

Земельный участок					
вид объекта недвижимости					
Лист №4 Раздел 3.2		Всего листов раздела 3.2: 6		Всего разделов: 7	Всего листов выписки: 30
5 декабря 2019г. № КУВИ-001/2019-29511008					
Кадастровый номер:			67:15:0010301:1179		
3	372638.18	1275754.83	-	-	
4	372636.16	1275756.01	-	-	
1	372637.34	1275758.03	-	-	
1	376328.34	1275416.6	-	-	
2	376377.8	1275871.16	-	-	
3	376323.88	1275956.59	-	-	
4	376314.28	1276036.16	-	-	
5	376340.16	1276109.69	-	-	
6	376341.71	1276113.67	-	-	
7	376481.11	1276174.28	-	-	
8	376394.03	1276290.89	-	-	
9	376396.15	1276398.54	-	-	
10	376414.03	1276520.93	-	-	
11	376328.9	1276695.53	-	-	
12	376328.81	1276700.99	-	-	
13	376367.21	1276764.79	-	-	
14	376631.5	1276941.98	-	-	
15	376737.32	1277173.51	-	-	
16	376631.02	1277420.45	-	-	
17	376423.09	1277638.79	-	-	
18	376349.9	1277597.84	-	-	
19	376151.17	1277510.13	-	-	
20	376085.6	1277479.1	-	-	
21	375912.92	1277391.51	-	-	
22	375508.86	1277516	-	-	
23	375287.68	1277582.97	-	-	
24	374979.39	1277404.24	-	-	
25	374979.6	1277365.6	-	-	
26	375004.95	1277238.76	-	-	
27	375006.56	1277223.44	-	-	
28	375004.1	1277204.52	-	-	
29	374999.84	1277189.67	-	-	
30	374986.6	1277169.71	-	-	

полное наименование должности	подпись	инициалы, фамилия
-------------------------------	---------	-------------------

М.П.

Земельный участок					
вид объекта недвижимости					
Лист №5 Раздел 3.2		Всего листов раздела 3.2: 6		Всего разделов: 7	Всего листов выписки: 30
5 декабря 2019г. № КУВИ-001/2019-29511008					
Кадастровый номер:			67:15:0010301:1179		
31	374680.87	1276832.93	-	-	
32	374703.56	1276760.58	-	-	
33	374637.09	1276609.79	-	-	
34	374612.19	1276548.16	-	-	
35	374598.33	1276523.68	-	-	
36	374611.6	1276516.72	-	-	
37	374734.46	1276540.75	-	-	
38	374794.34	1276480.89	-	-	
39	374842.66	1276382	-	-	
40	374896.04	1276297.55	-	-	
41	374940.29	1276261.22	-	-	
42	374933.07	1276227.29	-	-	
43	374975.96	1276193.63	-	-	
44	375052.25	1275853.17	-	-	
45	375016.74	1275770.7	-	-	
46	375200.9	1275677.86	-	-	
47	375322.17	1275571.8	-	-	
48	375437.65	1275488.1	-	-	
49	375500.32	1275480.97	-	-	
50	375596.33	1275489.11	-	-	
51	375617.73	1275484.52	-	-	
52	375691.11	1275440.16	-	-	
53	375751.92	1275411.57	-	-	
54	375778.93	1275383.01	-	-	
55	375739.05	1275315.07	-	-	
56	375680.97	1275282.43	-	-	
57	375643.78	1275245.72	-	-	
58	375603.8	1275192.52	-	-	
59	376085.27	1275323.09	-	-	
1	376328.34	1275416.6	-	-	
1	375900.13	1276675.93	-	-	
2	375925.12	1276627.78	-	-	
3	375875.87	1276601.32	-	-	

полное наименование должности	подпись	инициалы, фамилия
-------------------------------	---------	-------------------

М.П.

Земельный участок					
вид объекта недвижимости					
Лист №6 Раздел 3.2		Всего листов раздела 3.2: 6		Всего разделов: 7	Всего листов выписки: 30
5 декабря 2019г. № КУВИ-001/2019-29511008					
Кадастровый номер:			67:15:0010301:1179		
4	375850.52	1276649.07	-	-	
1	375900.13	1276675.93	-	-	
1	375340.66	1276583.93	-	-	
2	375306.56	1276548.8	-	-	
3	375246.66	1276615.64	-	-	
4	375296.19	1276641.3	-	-	
1	375340.66	1276583.93	-	-	

полное наименование должности	подпись	инициалы, фамилия

М.П.

Выписка из Единого государственного реестра недвижимости об объекте недвижимости
Сведения о частях земельного участка

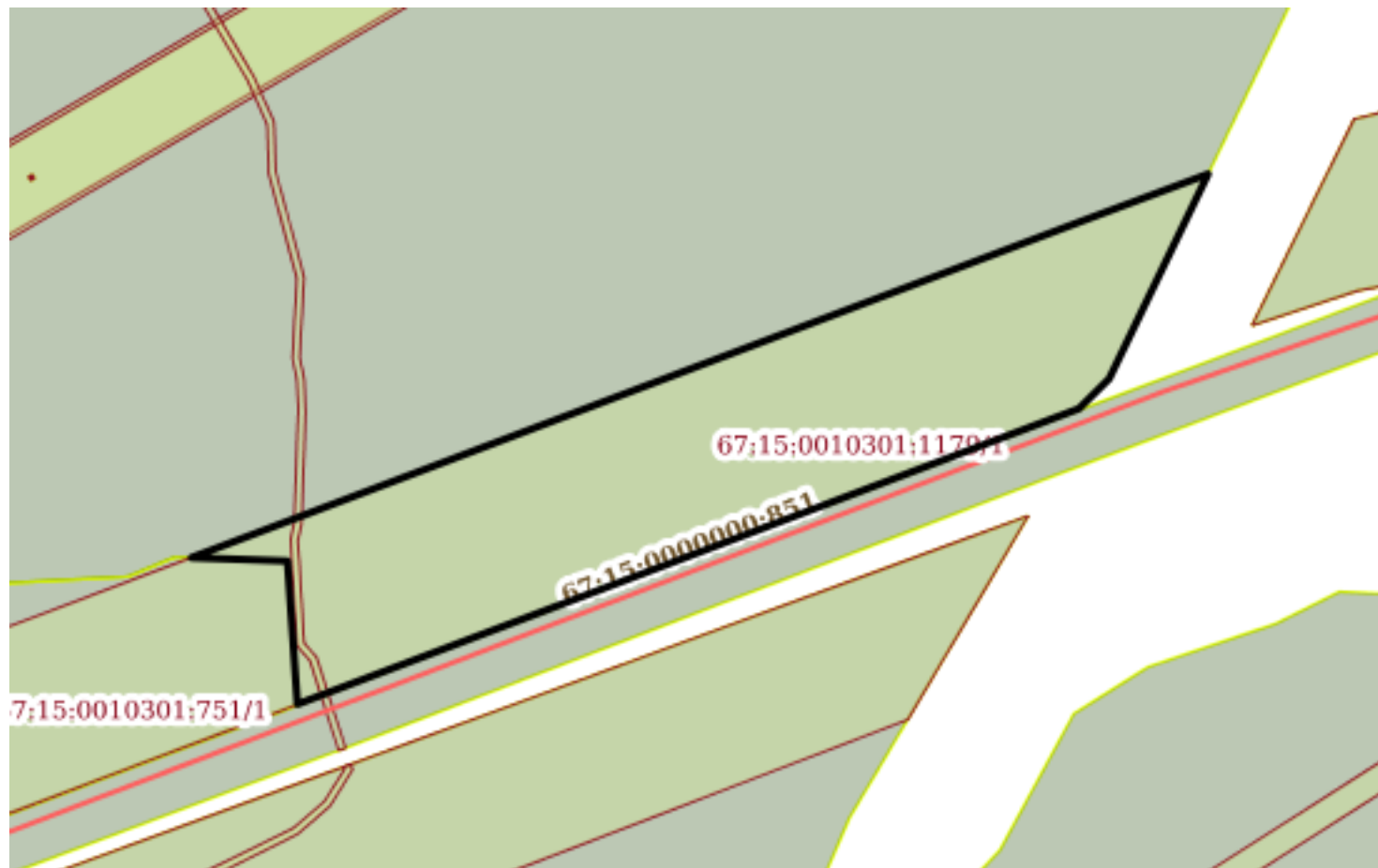
Земельный участок			
вид объекта недвижимости			

Лист №1 Раздел 4	Всего листов раздела 4: 4	Всего разделов: 7	Всего листов выписки: 30
------------------	---------------------------	-------------------	--------------------------

5 декабря 2019г. № КУВИ-001/2019-29511008

Кадастровый номер: 67:15:0010301:1179

План (чертеж, схема) части земельного участка Учетный номер части: 67:15:0010301:1179/1



Масштаб 1:4000 Условные обозначения:

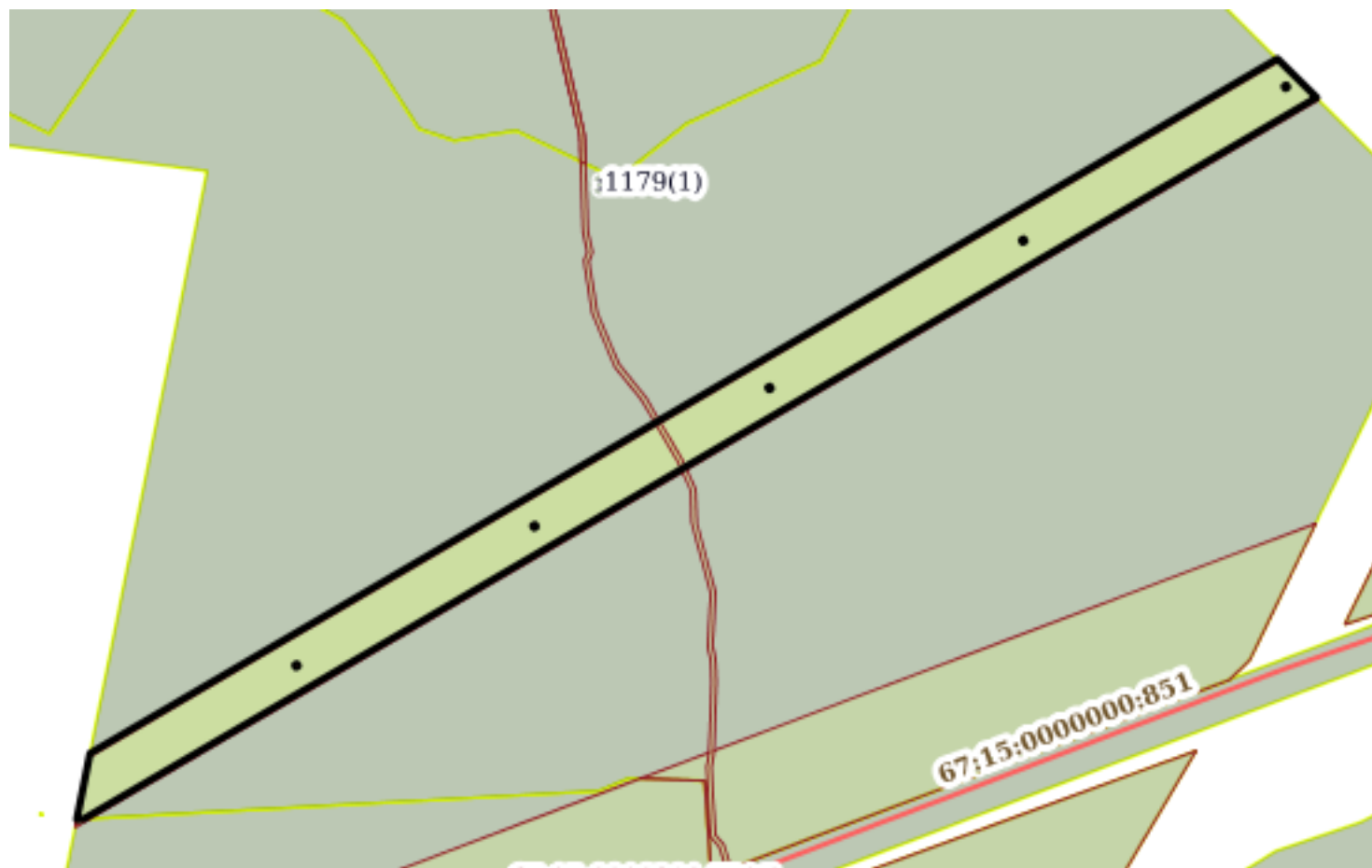
полное наименование должности	подпись	инициалы, фамилия
-------------------------------	---------	-------------------

М.П.

Земельный участок			
вид объекта недвижимости			
Лист №2 Раздел 4	Всего листов раздела 4: 4	Всего разделов: 7	Всего листов выписки: 30
5 декабря 2019г. № КУВИ-001/2019-29511008			
Кадастровый номер:		67:15:0010301:1179	

План (чертеж, схема) части земельного участка

Учетный номер части: 67:15:0010301:1179/2



Масштаб 1:6000

Условные обозначения:

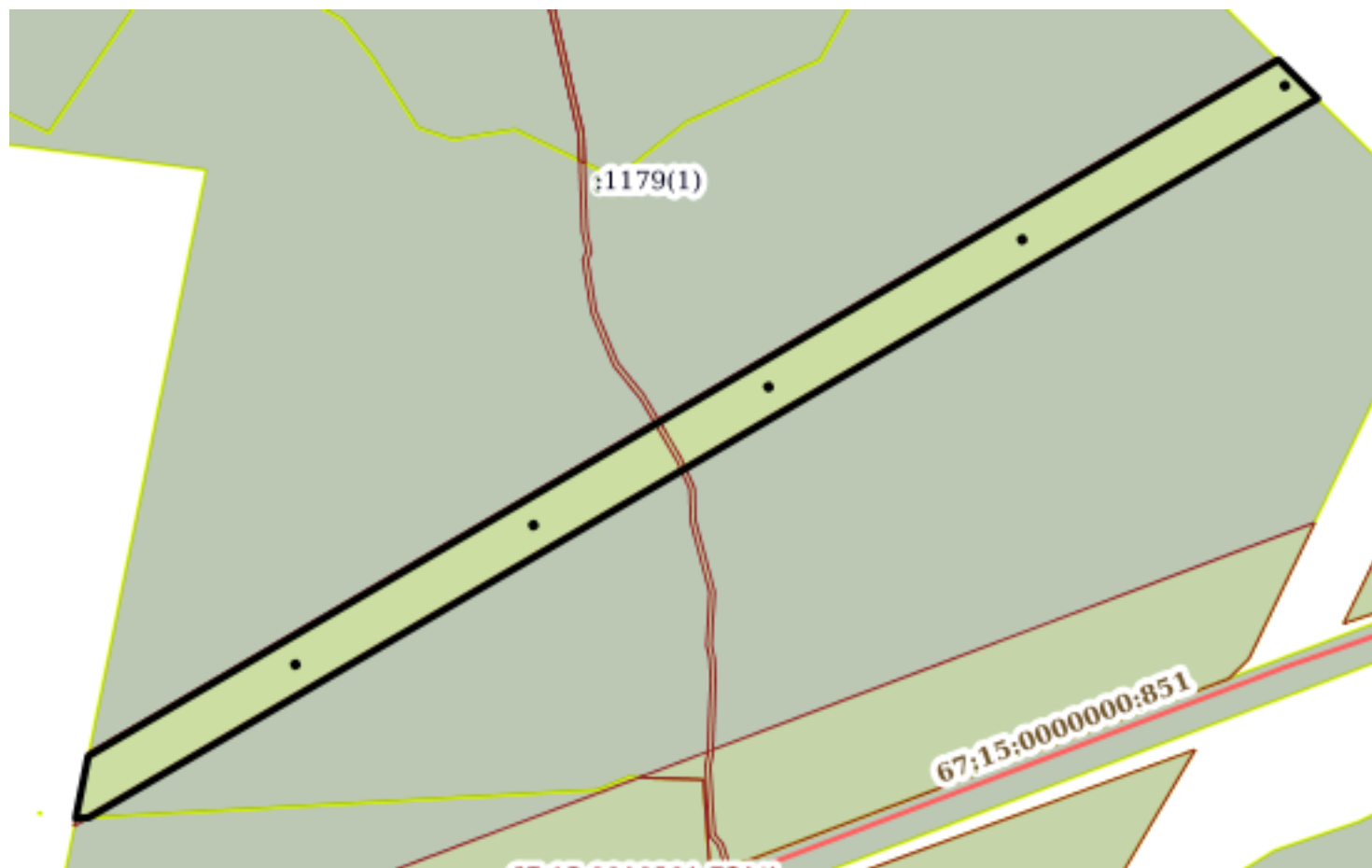
полное наименование должности	подпись	инициалы, фамилия
-------------------------------	---------	-------------------

М.П.

Земельный участок			
вид объекта недвижимости			
Лист №3 Раздел 4	Всего листов раздела 4: 4	Всего разделов: 7	Всего листов выписки: 30
5 декабря 2019г. № КУВИ-001/2019-29511008			
Кадастровый номер:		67:15:0010301:1179	

План (чертеж, схема) части земельного участка

Учетный номер части: 67:15:0010301:1179/3



Масштаб 1:6000

Условные обозначения:

полное наименование должности	подпись	инициалы, фамилия
-------------------------------	---------	-------------------

М.П.

Земельный участок

вид объекта недвижимости

Лист №4 Раздел 4

Всего листов раздела 4: 4

Всего разделов: 7

Всего листов выписки: 30

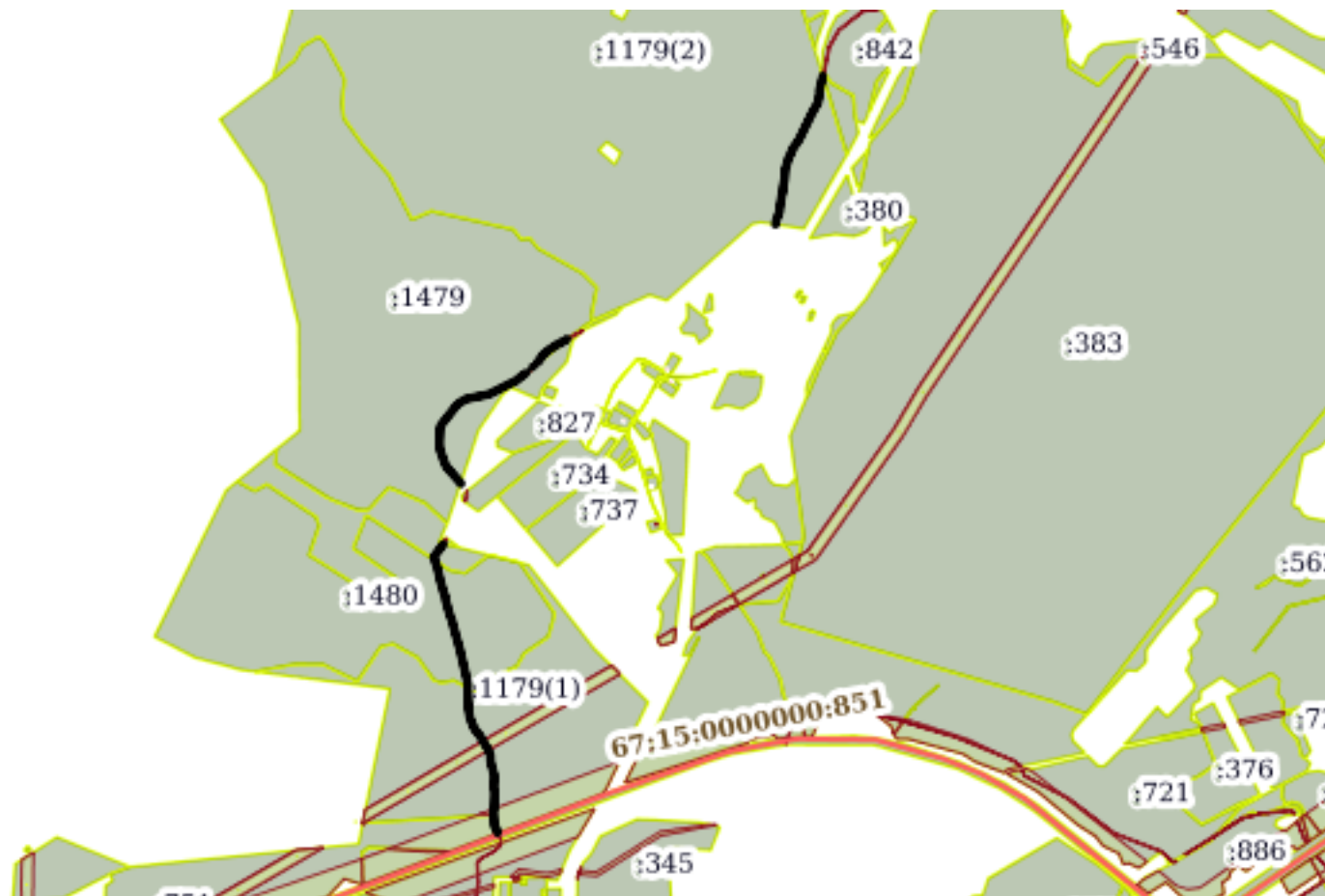
5 декабря 2019г. № КУВИ-001/2019-29511008

Кадастровый номер:

67:15:0010301:1179

План (чертеж, схема) части земельного участка

Учетный номер части: 67:15:0010301:1179/4



Масштаб 1:30000

Условные обозначения:

полное наименование должности

подпись

инициалы, фамилия

М.П.

Выписка из Единого государственного реестра недвижимости об объекте недвижимости
Сведения о частях земельного участка

Земельный участок			
вид объекта недвижимости			
Лист №1 Раздел 4.1	Всего листов раздела 4.1: 2	Всего разделов: 7	Всего листов выписки: 30
5 декабря 2019г. № КУВИ-001/2019-29511008			
Кадастровый номер:		67:15:0010301:1179	

Учетный номер части	Площадь, м2	Содержание ограничения в использовании или ограничения права на объект недвижимости или обременения объекта недвижимости
1	2	3
67:15:0010301:1179/1	53141	Вид ограничения (обременения): Ограничения прав на земельный участок, предусмотренные статьями 56, 56.1 Земельного кодекса Российской Федерации; Реквизиты документа-основания: Распоряжение "Об установлении границ придорожных полос автомобильной дороги общего пользования федерального значения А-130 Москва-Малоярославец-Рославль-граница с Республикой Белоруссия" от 12.12.2014 № 2420-р выдан: Росавтодор; Содержание ограничения (обременения): Содержание ограничений использования объектов недвижимости в границах охранной зоны приведены в Порядке установления и использования придорожных полос автомобильных дорог федерального значения, утвержденных Приказом Минтранса РФ от 13 января 2010 г. №4.; Реестровый номер границы: 67.15.2.59
67:15:0010301:1179/2	55645	Вид ограничения (обременения): Ограничения прав на земельный участок, предусмотренные статьями 56, 56.1 Земельного кодекса Российской Федерации; Реквизиты документа-основания: Постановление от 26.03.1984 № 255 выдан: Совет Министров СССР; Содержание ограничения (обременения): Ограничения использования земельных участков в границах зоны с особыми условиями использования территории в соответствии с "Правилами установления охранных зон объектов электросетевого хозяйства и особых условий использования земельных участков, расположенных в границах таких зон", утвержденными Постановлением Правительства Российской Федерации от 24.02.2009г. № 160; Реестровый номер границы: 67.15.2.14
67:15:0010301:1179/3	55690	Вид ограничения (обременения): Ограничения прав на земельный участок, предусмотренные статьями 56, 56.1 Земельного кодекса Российской Федерации; Реквизиты документа-основания: Постановление от 26.03.1984 № 255 выдан: Совет Министров СССР; Содержание ограничения (обременения): Ограничения использования земельных участков в границах зоны с особыми условиями использования территории в соответствии с "Правилами установления охранных зон объектов электросетевого хозяйства и особых условий использования земельных участков, расположенных в границах таких зон", утвержденными Постановлением Правительства Российской Федерации от 24.02.2009г. № 160; Реестровый номер границы: 67.15.2.18

полное наименование должности	подпись	инициалы, фамилия

М.П.

Земельный участок			
вид объекта недвижимости			
Лист №2 Раздел 4.1	Всего листов раздела 4.1: 2	Всего разделов: 7	Всего листов выписки: 30
5 декабря 2019г. № КУВИ-001/2019-29511008			
Кадастровый номер:		67:15:0010301:1179	
67:15:0010301:1179/4	11099	<p>Вид ограничения (обременения): Ограничения прав на земельный участок, предусмотренные статьями 56, 56.1 Земельного кодекса Российской Федерации; Реквизиты документа-основания: Карта (план) от 21.10.2016 № б/н выдан: ООО "СЗПИП" Ки Ермакова О.Д.;</p> <p>Содержание ограничения (обременения): Содержание ограничений использование земельных участков, входящих в границы охранной зоны объекта "Устранение цифрового неравенства" для нужд Смоленского филиала ПАО "Ростелеком" установлены в соответствии с пунктами 48,49 постановления N 578 от 9 июня 1995 г "об утверждении правил охраны линий и сооружений связи Российской Федерации":</p> <p>пункт 48.В пределах охранных зон без письменного согласия и присутствия представителей предприятий, эксплуатирующих линии связи и линии радиодификации, юридическим и физическим лицам запрещается:</p> <p>а) осуществлять всякого рода строительные, монтажные и взрывные работы, планировку грунта землеройными механизмами (за исключением зон песчаных барханов) и земляные работы (за исключением вспашки на глубину не более 0,3 метра);</p> <p>б) производить геолого-съёмочные, поисковые, геодезические и другие изыскательские работы, которые связаны с бурением скважин, шурфованием, взятием проб грунта, осуществлением взрывных работ;</p> <p>в) производить посадку деревьев, располагать полевые станы, содержать скот, складировать материалы, корма и удобрения, жечь костры, устраивать стрельбища;</p> <p>г) устраивать проезды и стоянки автотранспорта, тракторов и механизмов, провозить негабаритные грузы под проводами воздушных линий связи и линий радиодификации, строить каналы (арыки), устраивать заграждения и другие препятствия;</p> <p>д) устраивать причалы для стоянки судов, барж и плавучих кранов, производить погрузочно-разгрузочные, подводно-технические, дноуглубительные и землечерпательные работы, выделять рыбопромысловые участки, производить добычу рыбы, других водных животных, а также водных растений придонными орудиями лова, устраивать водопои, производить колку и заготовку льда. Судам и другим плавучим средствам запрещается бросать якоря, проходить с отданными якорями, цепями, лотами, волокушами и тралами;</p> <p>е) производить строительство и реконструкцию линий электропередач, радиостанций и других объектов, излучающих электромагнитную энергию и оказывающих опасное воздействие на линии связи и линии радиодификации;</p> <p>ж) производить защиту подземных коммуникаций от коррозии без учета проходящих подземных кабельных линий связи.</p> <p>пункт 49. Юридическим и физическим лицам запрещается производить всякого рода действия, которые могут нарушить нормальную работу линий связи и линий радиодификации, в частности:</p> <p>а) производить снос и реконструкцию зданий и мостов, осуществлять переустройство коллекторов, туннелей метрополитена и железных дорог, где проложены кабели связи, установлены столбы воздушных линий связи и линий радиодификации, размещены технические сооружения радиорелейных станций, кабельные ящики и распределительные коробки, без предварительного выноса заказчиками (застройщиками) линий и сооружений связи, линий и сооружений радиодификации по согласованию с предприятиями, в ведении которых находятся эти линии и сооружения;</p> <p>б) производить засыпку трасс подземных кабельных линий связи, устраивать на этих трассах временные склады, стоки химически активных веществ и свалки промышленных, бытовых и прочих отходов, ломать замерные, сигнальные, предупредительные знаки и телефонные колодцы;</p> <p>в) открывать двери и люки необслуживаемых усилительных и регенерационных пунктов (наземных и подземных) и радиорелейных станций, кабельных колодцев телефонной канализации, распределительных шкафов и кабельных ящиков, а также подключаться к линиям связи (за исключением лиц, обслуживающих эти линии);</p> <p>г) огораживать трассы линий связи, препятствуя свободному доступу к ним технического персонала;</p> <p>д) самовольно подключаться к абонентской телефонной линии и линии радиодификации в целях пользования услугами связи;</p> <p>е) совершать иные действия, которые могут причинить повреждения сооружениям связи и радиодификации (повреждать опоры и арматуру воздушных линий связи, обрывать провода, набрасывать на них посторонние предметы и другое).; Реестровый номер границы: 67.15.2.342</p>	

полное наименование должности	подпись	инициалы, фамилия

М.П.

Выписка из Единого государственного реестра недвижимости об объекте недвижимости
Сведения о частях земельного участка

Земельный участок			
вид объекта недвижимости			
Лист №1 Раздел 4.2	Всего листов раздела 4.2: 10	Всего разделов: 7	Всего листов выписки: 30
5 декабря 2019г. № КУВИ-001/2019-29511008			
Кадастровый номер:		67:15:0010301:1179	

Сведения о характерных точках границы части (частей) земельного участка				
Учетный номер части: 67:15:0010301:1179/1				
Система координат МСК-67, зона 1				
Номер точки	Координаты, м		Описание закрепления на местности	Средняя квадратичная погрешность определения координат характерных точек границ земельного участка, м
	X	Y		
1	2	3	4	5
1	372632.33	1276296.05	-	0.5
2	372540.46	1276053.01	-	-
3	372538.57	1276107.96	-	2.5
4	372456.68	1276113.63	-	2.5
5	372460.35	1276123.36	-	0.5
6	372527.36	1276300.6	-	0.5
7	372538.97	1276331.33	-	0.5
8	372625.66	1276560.65	-	0.5
9	372642.78	1276577.96	-	-
10	372759.81	1276634.55	-	-
11	372733.45	1276563.79	-	0.5
12	372632.33	1276296.05	-	0.5

полное наименование должности	подпись	инициалы, фамилия
-------------------------------	---------	-------------------

М.П.

Земельный участок			
вид объекта недвижимости			
Лист №2 Раздел 4.2	Всего листов раздела 4.2: 10	Всего разделов: 7	Всего листов выписки: 30

5 декабря 2019г. № КУВИ-001/2019-29511008

Кадастровый номер: 67:15:0010301:1179

Сведения о характерных точках границы части (частей) земельного участка				
Учетный номер части: 67:15:0010301:1179/2				
Система координат МСК-67, зона I				
Номер точки	Координаты, м		Описание закрепления на местности	Средняя квадратичная погрешность определения координат характерных точек границ земельного участка, м
	X	Y		
1	2	3	4	5
1	373134.72	1276608.57	-	-
2	373136.74	1276607.39	-	-
3	373137.92	1276609.41	-	-
4	373135.9	1276610.59	-	-
5	373134.72	1276608.57	-	-
1	373002.2	1276382.23	-	-
2	373004.22	1276381.05	-	-
3	373005.4	1276383.07	-	-
4	373003.38	1276384.25	-	-
5	373002.2	1276382.23	-	-
1	372875.24	1276163.85	-	-
2	372877.26	1276162.47	-	-
3	372878.44	1276164.49	-	-
4	372876.42	1276165.67	-	-
5	372875.24	1276163.85	-	-
1	372756.19	1275961.11	-	-
2	372758.21	1275959.93	-	-
3	372759.39	1275961.95	-	-
4	372757.37	1275963.13	-	-
5	372756.19	1275961.11	-	-
1	372636.16	1275756.01	-	-
2	372638.18	1275754.83	-	-
3	372639.36	1275756.85	-	-
4	372637.34	1275758.03	-	-
5	372636.16	1275756.01	-	-
1	372562.09	1275578.54	-	-
2	372505.22	1275567.11	-	2.5

полное наименование должности	подпись	инициалы, фамилия

М.П.

Земельный участок			
вид объекта недвижимости			
Лист №3 Раздел 4.2	Всего листов раздела 4.2: 10	Всего разделов: 7	Всего листов выписки: 30
5 декабря 2019г. № КУВИ-001/2019-29511008			
Кадастровый номер:		67:15:0010301:1179	
3	372505.54	1275572.96	-
4	373127.04	1276635.54	-
5	373130.34	1276632.23	-
6	373160.44	1276601.75	-
7	372562.09	1275578.54	-

полное наименование должности	подпись	инициалы, фамилия

М.П.

Земельный участок			
вид объекта недвижимости			
Лист №4 Раздел 4.2	Всего листов раздела 4.2: 10	Всего разделов: 7	Всего листов выписки: 30

5 декабря 2019г. № КУВИ-001/2019-29511008

Кадастровый номер: 67:15:0010301:1179

Сведения о характерных точках границы части (частей) земельного участка			
Учетный номер части: 67:15:0010301:1179/3			
Система координат МСК-67, зона I			

Номер точки	Координаты, м		Описание закрепления на местности	Средняя квадратичная погрешность определения координат характерных точек границ земельного участка, м
	X	Y		
1	2	3	4	5
1	373134.72	1276608.57	-	-
2	373136.74	1276607.39	-	-
3	373137.92	1276609.41	-	-
4	373135.9	1276610.59	-	-
5	373134.72	1276608.57	-	-
1	373002.2	1276382.23	-	-
2	373004.22	1276381.05	-	-
3	373005.4	1276383.07	-	-
4	373003.38	1276384.25	-	-
5	373002.2	1276382.23	-	-
1	372875.24	1276163.85	-	-
2	372877.26	1276162.47	-	-
3	372878.44	1276164.49	-	-
4	372876.42	1276165.67	-	-
5	372875.24	1276163.85	-	-
1	372756.19	1275961.11	-	-
2	372758.21	1275959.93	-	-
3	372759.39	1275961.95	-	-
4	372757.37	1275963.13	-	-
5	372756.19	1275961.11	-	-
1	372636.16	1275756.01	-	-
2	372638.18	1275754.83	-	-
3	372639.36	1275756.85	-	-
4	372637.34	1275758.03	-	-
5	372636.16	1275756.01	-	-
1	372558.81	1275577.88	-	-
2	372505.22	1275567.11	-	2.5

полное наименование должности	подпись	инициалы, фамилия

М.П.

Земельный участок				
вид объекта недвижимости				
Лист №5 Раздел 4.2		Всего листов раздела 4.2: 10		Всего разделов: 7
Всего листов выписки: 30				
5 декабря 2019г. № КУВИ-001/2019-29511008				
Кадастровый номер:			67:15:0010301:1179	
3	372505.83	1275578.26	-	-
4	373125.27	1276637.32	-	-
5	373130.34	1276632.23	-	-
6	373158.66	1276603.56	-	-
7	372558.81	1275577.88	-	-

полное наименование должности	подпись	инициалы, фамилия

М.П.

Земельный участок			
вид объекта недвижимости			
Лист №6 Раздел 4.2	Всего листов раздела 4.2: 10	Всего разделов: 7	Всего листов выписки: 30

5 декабря 2019г. № КУВИ-001/2019-29511008

Кадастровый номер: 67:15:0010301:1179

Сведения о характерных точках границы части (частей) земельного участка			
Учетный номер части: 67:15:0010301:1179/4			
Система координат МСК-67, зона I			

Номер точки	Координаты, м		Описание закрепления на местности	Средняя квадратичная погрешность определения координат характерных точек границ земельного участка, м
	X	Y		
1	2	3	4	5
1	373612.45	1275860.11	-	0.1
2	373567.29	1275875.68	-	0.1
3	373510.81	1275888.68	-	0.1
4	373460.15	1275903.1	-	0.1
5	373445.91	1275909.71	-	0.1
6	373433.87	1275909.95	-	0.1
7	373368.82	1275927.93	-	0.1
8	373353.42	1275934.7	-	0.1
9	373312.39	1275945.6	-	0.1
10	373222.8	1275970.67	-	0.1
11	373094.03	1276000.59	-	0.1
12	373010.9	1276003.51	-	0.1
13	372993.79	1276007.21	-	0.1
14	372986.71	1276004.14	-	0.1
15	372940.9	1276011.54	-	0.1
16	372895.04	1276030.83	-	0.1
17	372867.28	1276053.45	-	0.1
18	372813.01	1276085.36	-	0.1
19	372788.3	1276096.36	-	0.1
20	372760.66	1276097.16	-	0.1
21	372700.08	1276113.39	-	0.1
22	372654.46	1276110.85	-	0.1
23	372642.57	1276113.41	-	0.1
24	372624.24	1276114.2	-	0.1
25	372560.45	1276111.89	-	0.1
26	372550.89	1276109.82	-	0.1
27	372490.04	1276113.5	-	0.1

полное наименование должности	подпись	инициалы, фамилия

М.П.

Земельный участок				
вид объекта недвижимости				
Лист №7 Раздел 4.2		Всего листов раздела 4.2: 10		Всего разделов: 7
Всего листов выписки: 30				
5 декабря 2019г. № КУВИ-001/2019-29511008				
Кадастровый номер:			67:15:0010301:1179	
28	372481.5	1276120.89	-	0.1
29	372461.8	1276127.2	-	-
30	372463.23	1276130.98	-	-
31	372483.41	1276124.53	-	0.1
32	372491.63	1276117.41	-	0.1
33	372550.58	1276113.85	-	0.1
34	372559.99	1276115.89	-	0.1
35	372624.22	1276118.21	-	0.1
36	372643.08	1276117.39	-	0.1
37	372654.68	1276114.89	-	0.1
38	372700.65	1276117.4	-	0.1
39	372761.11	1276101.2	-	0.1
40	372789.27	1276100.28	-	0.1
41	372814.98	1276088.84	-	0.1
42	372869.51	1276056.81	-	0.1
43	372897.23	1276034.24	-	0.1
44	372942.06	1276015.38	-	0.1
45	372986.03	1276008.21	-	0.1
46	372993.38	1276011.39	-	0.1
47	373011.3	1276007.51	-	0.1
48	373094.5	1276004.58	-	0.1
49	373223.78	1275974.55	-	0.1
50	373313.45	1275949.45	-	0.1
51	373354.74	1275938.49	-	0.1
52	373370.15	1275931.72	-	0.1
53	373434.48	1275913.94	-	0.1
54	373446.65	1275913.69	-	0.1
55	373461.82	1275906.77	-	0.1
56	373512.07	1275892.49	-	0.1
57	373568.33	1275879.54	-	0.1
58	373611.65	1275864.46	-	0.1
59	373666.63	1275905.51	-	-
60	373667.66	1275901.21	-	-

полное наименование должности	подпись	инициалы, фамилия
-------------------------------	---------	-------------------

М.П.

Земельный участок					
вид объекта недвижимости					
Лист №8 Раздел 4.2		Всего листов раздела 4.2: 10		Всего разделов: 7	Всего листов выписки: 30
5 декабря 2019г. № КУВИ-001/2019-29511008					
Кадастровый номер:			67:15:0010301:1179		
61	373612.45	1275860.11	-	0.1	
1	374087.65	1275884.17	-	0.1	
2	374061.97	1275885.71	-	0.1	
3	374001.42	1275906.61	-	0.1	
4	373984.85	1275916.02	-	0.1	
5	373914.66	1275976.93	-	-	
6	373919.04	1275978.33	-	-	
7	373987.16	1275919.31	-	0.1	
8	374003.12	1275910.24	-	0.1	
9	374062.71	1275889.68	-	0.1	
10	374087.63	1275888.18	-	0.1	
11	374147.89	1275890.65	-	0.1	
12	374159.96	1275894.23	-	0.1	
13	374242.74	1275959.45	-	0.1	
14	374256.18	1275976.74	-	0.1	
15	374269.23	1276000.15	-	0.1	
16	374287.96	1276092.99	-	0.1	
17	374345.85	1276208.5	-	0.1	
18	374361.26	1276225.91	-	0.1	
19	374365.66	1276232.92	-	-	
20	374381.09	1276249.98	-	-	
21	374364.52	1276223.56	-	0.1	
22	374349.21	1276206.26	-	0.1	
23	374291.78	1276091.7	-	0.1	
24	374273.03	1275998.74	-	0.1	
25	374259.5	1275974.47	-	0.1	
26	374245.72	1275956.73	-	0.1	
27	374162.06	1275890.68	-	0.1	
28	374148.48	1275886.65	-	0.1	
29	374087.65	1275884.17	-	0.1	
1	374405.12	1276275.88	-	0.1	
2	374400.29	1276271.22	-	-	
3	374407.31	1276278.98	-	-	

полное наименование должности	подпись	инициалы, фамилия
-------------------------------	---------	-------------------

М.П.

Земельный участок					
вид объекта недвижимости					
Лист №9 Раздел 4.2		Всего листов раздела 4.2: 10		Всего разделов: 7	Всего листов выписки: 30
5 декабря 2019г. № КУВИ-001/2019-29511008					
Кадастровый номер:			67:15:0010301:1179		
4	374405.12	1276275.88	-	0.1	
1	374418.15	1276290.97	-	-	
2	374425.29	1276298.86	-	-	
3	374427.74	1276301.95	-	-	
4	374450.2	1276316.62	-	0.1	
5	374472.5	1276342.72	-	0.1	
6	374495.96	1276378.52	-	0.1	
7	374509.15	1276404.69	-	-	
8	374521.42	1276420.17	-	-	
9	374499.53	1276376.65	-	0.1	
10	374475.92	1276340.61	-	0.1	
11	374452.84	1276313.58	-	0.1	
12	374418.15	1276290.97	-	-	
1	374996.05	1277283.28	-	-	
2	374995.25	1277287.31	-	-	
3	374996.62	1277287.94	-	0.1	
4	375015.71	1277291.16	-	0.1	
5	375049.53	1277304.21	-	0.1	
6	375063.21	1277305.02	-	0.1	
7	375123.54	1277314.86	-	0.1	
8	375133.41	1277319.11	-	0.1	
9	375147.33	1277318.67	-	0.1	
10	375185.87	1277325.29	-	0.1	
11	375224.27	1277327.74	-	0.1	
12	375269.37	1277340.9	-	0.1	
13	375300.42	1277355.81	-	0.1	
14	375307.08	1277356.11	-	0.1	
15	375347.96	1277384.88	-	0.1	
16	375461.36	1277440.32	-	0.1	
17	375502.37	1277463.53	-	0.1	
18	375541.46	1277471.54	-	0.1	
19	375555.27	1277470.75	-	0.1	
20	375611.34	1277484.43	-	-	

полное наименование должности	подпись	инициалы, фамилия
-------------------------------	---------	-------------------

М.П.

Земельный участок				
вид объекта недвижимости				
Лист №10 Раздел 4.2		Всего листов раздела 4.2: 10		Всего разделов: 7
Всего листов выписки: 30				
5 декабря 2019г. № КУВИ-001/2019-29511008				
Кадастровый номер:			67:15:0010301:1179	
21	375618.82	1277482.12	-	-
22	375555.61	1277466.73	-	0.1
23	375541.72	1277467.51	-	0.1
24	375503.28	1277459.52	-	0.1
25	375463.4	1277436.85	-	0.1
26	375350.06	1277381.47	-	0.1
27	375308.2	1277352.16	-	0.1
28	375301.17	1277351.84	-	0.1
29	375270.84	1277337.15	-	0.1
30	375224.93	1277323.77	-	0.1
31	375186.34	1277321.31	-	0.1
32	375147.62	1277314.66	-	0.1
33	375134.18	1277315.09	-	0.1
34	375124.71	1277311.01	-	0.1
35	375063.69	1277301.04	-	0.1
36	375050.34	1277300.25	-	0.1
37	375017	1277287.32	-	0.1
38	374997.81	1277284.08	-	0.1
39	374996.05	1277283.28	-	-

полное наименование должности	подпись	инициалы, фамилия
-------------------------------	---------	-------------------

М.П.