

Выписка из Единого государственного реестра недвижимости об объекте недвижимости

Сведения о характеристиках объекта недвижимости

На основании запроса от 11.09.2019, поступившего на рассмотрение 11.09.2019, сообщаем, что согласно записям Единого государственного реестра недвижимости:

Раздел 1 Лист 1

Земельный участок			
вид объекта недвижимости			
Лист №1	Раздел 1	Всего листов раздела 1: 3	Всего разделов: 8
		Всего листов выписки: 22	
11 сентября 2019г. № КУВИ-001/2019-22183966			
Кадастровый номер:	67:12:0040101:369		
Номер кадастрового квартала:	67:12:0040101		
Дата присвоения кадастрового номера:	07.08.2019		
Ранее присвоенный государственный учетный номер:	данные отсутствуют		
Адрес (местоположение):	Российская Федерация, Смоленская область, р-н Монастырщинский, с/п Барсуковское, в границах АО "Маяк"		
Площадь, м2:	1630000 +/- 11171		
Кадастровая стоимость, руб.:	4775900		
Кадастровые номера расположенных в пределах земельного участка объектов недвижимости:	данные отсутствуют		
Кадастровые номера объектов недвижимости, из которых образован объект недвижимости:	67:12:0000000:37		
Кадастровые номера образованных объектов недвижимости:	данные отсутствуют		
Категория земель:	Земли сельскохозяйственного назначения		
Виды разрешенного использования:	с/х производство		
Сведения о кадастровом инженерере:	26335, образованием 2 (двух) земельных участков, путем выдела в счет доли в праве общей долевой собственности на земельный участок с кадастровым номером 67:12:0000000:37, расположенный по адресу: Смоленская область, р-н Монастырщинский, в границах АО «Маяк», 126-02/2019, 2019-05-30		
Сведения о лесах, водных объектах и об иных природных объектах, расположенных в пределах земельного участка:	данные отсутствуют		

полное наименование должности	подпись	инициалы, фамилия
-------------------------------	---------	-------------------

М.П.

Земельный участок			
вид объекта недвижимости			
Лист №2 Раздел 1	Всего листов раздела 1: 3	Всего разделов: 8	Всего листов выписки: 22
11 сентября 2019г. № КУВИ-001/2019-22183966			
Кадастровый номер:		67:12:0040101:369	
Сведения о том, что земельный участок полностью или частично расположен в границах зоны с особыми условиями использования территории или территории объекта культурного наследия:	Земельный участок полностью расположен в границах зоны с реестровым номером 67:00-6.77 от 15.03.2019, дата решения: 09.01.2011, номер решения: 26, наименование ОГВ/ОМСУ: Президентом РФ Земельный участок частично расположен в границах зоны с реестровым номером 67:12-6.620 от 18.12.2017, индивидуальное обозначение: 1, дата решения: 02.10.2017, номер решения: Д- СМ/01/263, наименование ОГВ/ОМСУ: ПАО "Межрегиональная распределительная сетевая компания Центра" (ПАО "МРСК Центра"), дата решения: 06.02.2017, номер решения: б/н, наименование ОГВ/ОМСУ: ООО "Технологические Строительные Решения - Радиан" Земельный участок частично расположен в границах зоны с реестровым номером 67:12-6.599 от 19.05.2017, индивидуальное обозначение: 1, дата решения: 15.02.2017, номер решения: б/н, наименование ОГВ/ОМСУ: ООО "Технологические Строительные Решения - Радиан"		
Сведения о том, что земельный участок расположен в границах особой экономической зоны, территории опережающего социально-экономического развития, зоны территориального развития в Российской Федерации, игровой зоны:	данные отсутствуют		
Сведения о том, что земельный участок расположен в границах особо охраняемой природной территории, охотничьих угодий, лесничеств, лесопарков:	данные отсутствуют		
Сведения о результатах проведения государственного земельного надзора:	данные отсутствуют		
Сведения о расположении земельного участка в границах территории, в отношении которой утвержден проект межевания территории:	данные отсутствуют		
Условный номер земельного участка:	данные отсутствуют		
Сведения о принятии акта и (или) заключении договора, предусматривающих предоставление в соответствии с земельным законодательством исполнительным органом государственным органом власти или органом местного самоуправления, находящегося в государственной или муниципальной собственности земельного участка для строительства наемного дома социального использования или наемного дома коммерческого использования:	данные отсутствуют		
Сведения о том, что земельный участок или земельные участки образованы на основании решения об изъятии земельного участка и (или) расположенного на нем объекта недвижимости для государственных или муниципальных нужд:	данные отсутствуют		
Сведения о том, что земельный участок образован из земель или земельного участка, государственная собственность на которые не разграничена:	данные отсутствуют		
полное наименование должности	подпись	инициалы, фамилия	

Земельный участок			
вид объекта недвижимости			
Лист №3 Раздел 1	Всего листов раздела 1: 3	Всего разделов: 8	Всего листов выписки: 22
11 сентября 2019г. № КУВИ-001/2019-22183966			
Кадастровый номер:		67:12:0040101:369	
Сведения о наличии земельного спора о местоположении границ земельных участков:		данные отсутствуют	
Статус записи об объекте недвижимости:		Сведения об объекте недвижимости имеют статус "актуальные"	
Особые отметки:		<p>Граница земельного участка состоит из 3 контуров. Учетные номера контуров и их площади: 1 - 1168615.34 кв.м, 2 - 439651.17 кв.м, 3 - 21733.52 кв.м. Для данного земельного участка обеспечен доступ посредством земельного участка (земельных участков) с кадастровым номером (кадастровыми номерами): земли общего пользования. Сведения об ограничениях права на объект недвижимости, обременениях данного объекта, не зарегистрированных в реестре прав, ограничений прав и обременений недвижимого имущества: Вид ограничения (обременения): Ограничения прав на земельный участок, предусмотренные статьями 56, 56.1 Земельного кодекса Российской Федерации; Срок действия: с 07.08.2019; Реквизиты документа-основания: Указ от 09.01.2011 № 26 выдан: Президентом РФ. Вид ограничения (обременения): Ограничения прав на земельный участок, предусмотренные статьями 56, 56.1 Земельного кодекса Российской Федерации; Срок действия: с 07.08.2019; Реквизиты документа-основания: Доверенность от 02.10.2017 № Д- СМ/01/263 выдан: ПАО "Межрегиональная распределительная сетевая компания Центра" (ПАО "МРСК Центра"); Землеустроительное дело от 06.02.2017 № б/н выдан: ООО "Технологические Строительные Решения - Радиан". Вид ограничения (обременения): Ограничения прав на земельный участок, предусмотренные статьями 56, 56.1 Земельного кодекса Российской Федерации; Срок действия: с 07.08.2019; Реквизиты документа-основания: Землеустроительное дело от 15.02.2017 № б/н выдан: ООО "Технологические Строительные Решения - Радиан".</p>	
Получатель выписки:		Департамент Смоленской области по информационным технологиям	

полное наименование должности	подпись	инициалы, фамилия

М.П.

Выписка из Единого государственного реестра недвижимости об объекте недвижимости

Сведения о зарегистрированных правах

Земельный участок			
вид объекта недвижимости			
Лист №1 Раздел 2	Всего листов раздела 2: 2	Всего разделов: 8	Всего листов выписки: 22
11 сентября 2019г. № КУВИ-001/2019-22183966			
Кадастровый номер:		67:12:0040101:369	

1	Правообладатель (правообладатели):	1.1	Барсуковское сельское поселение Монастырщинского района Смоленской области
2	Вид, номер и дата государственной регистрации права:	2.1	Собственность 67:12:0040101:369-67/111/2019-1 07.08.2019 16:08:45
3	Ограничение прав и обременение объекта недвижимости:	не зарегистрировано	
4	Договоры участия в долевом строительстве:	не зарегистрировано	
5	Заявленные в судебном порядке права требования:	данные отсутствуют	
6	Сведения о возражении в отношении зарегистрированного права:	данные отсутствуют	
7	Сведения о наличии решения об изъятии объекта недвижимости для государственных и муниципальных нужд:	данные отсутствуют	
8	Сведения о невозможности государственной регистрации без личного участия правообладателя или его законного представителя:	данные отсутствуют	
9	Правопритязания и сведения о наличии поступивших, но не рассмотренных заявлений о проведении государственной регистрации права (перехода, прекращения права), ограничения права или обременения объекта недвижимости, сделки в отношении объекта недвижимости	отсутствуют	

полное наименование должности	подпись	инициалы, фамилия
-------------------------------	---------	-------------------

М.П.

Земельный участок			
вид объекта недвижимости			
Лист №2 Раздел 2	Всего листов раздела 2: 2	Всего разделов: 8	Всего листов выписки: 22
11 сентября 2019г. № КУВИ-001/2019-22183966			
Кадастровый номер:		67:12:0040101:369	
10	Сведения об осуществлении государственной регистрации сделки, права, ограничения права без необходимого в силу закона согласия третьего лица, органа:	данные отсутствуют	
11	Сведения о невозможности государственной регистрации перехода, прекращения, ограничения права на земельный участок из земель сельскохозяйственного назначения:	данные отсутствуют	

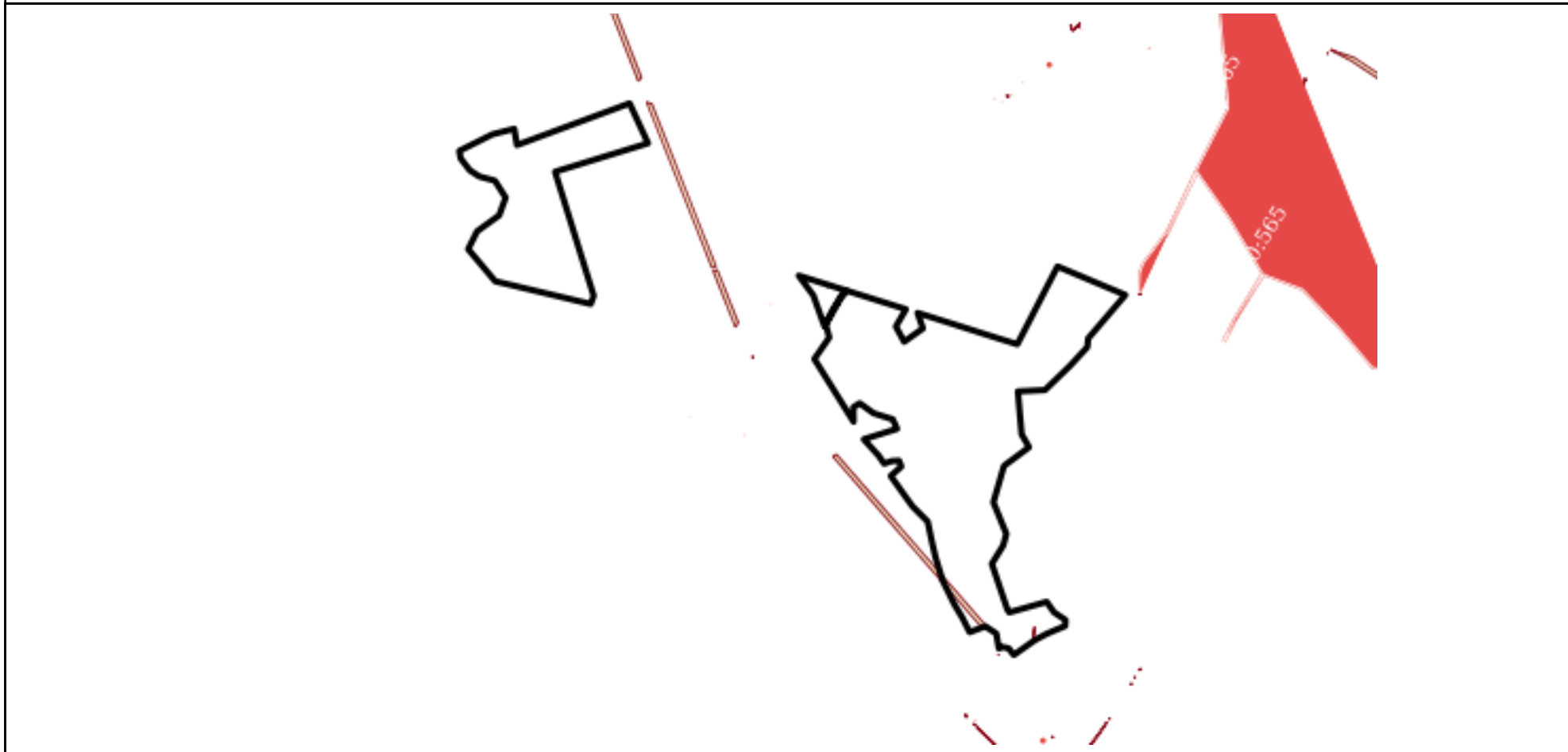
полное наименование должности	подпись	инициалы, фамилия

М.П.

Выписка из Единого государственного реестра недвижимости об объекте недвижимости
 Описание местоположения земельного участка

Земельный участок			
вид объекта недвижимости			
Лист №1 Раздел 3	Всего листов раздела 3: 4	Всего разделов: 8	Всего листов выписки: 22
11 сентября 2019г. № КУВИ-001/2019-22183966			
Кадастровый номер:		67:12:0040101:369	

План (чертеж, схема) земельного участка



Масштаб 1:30000 Условные обозначения:

полное наименование должности	подпись	инициалы, фамилия

М.П.

Земельный участок
вид объекта недвижимости

Лист №2 Раздел 3

Всего листов раздела 3: 4

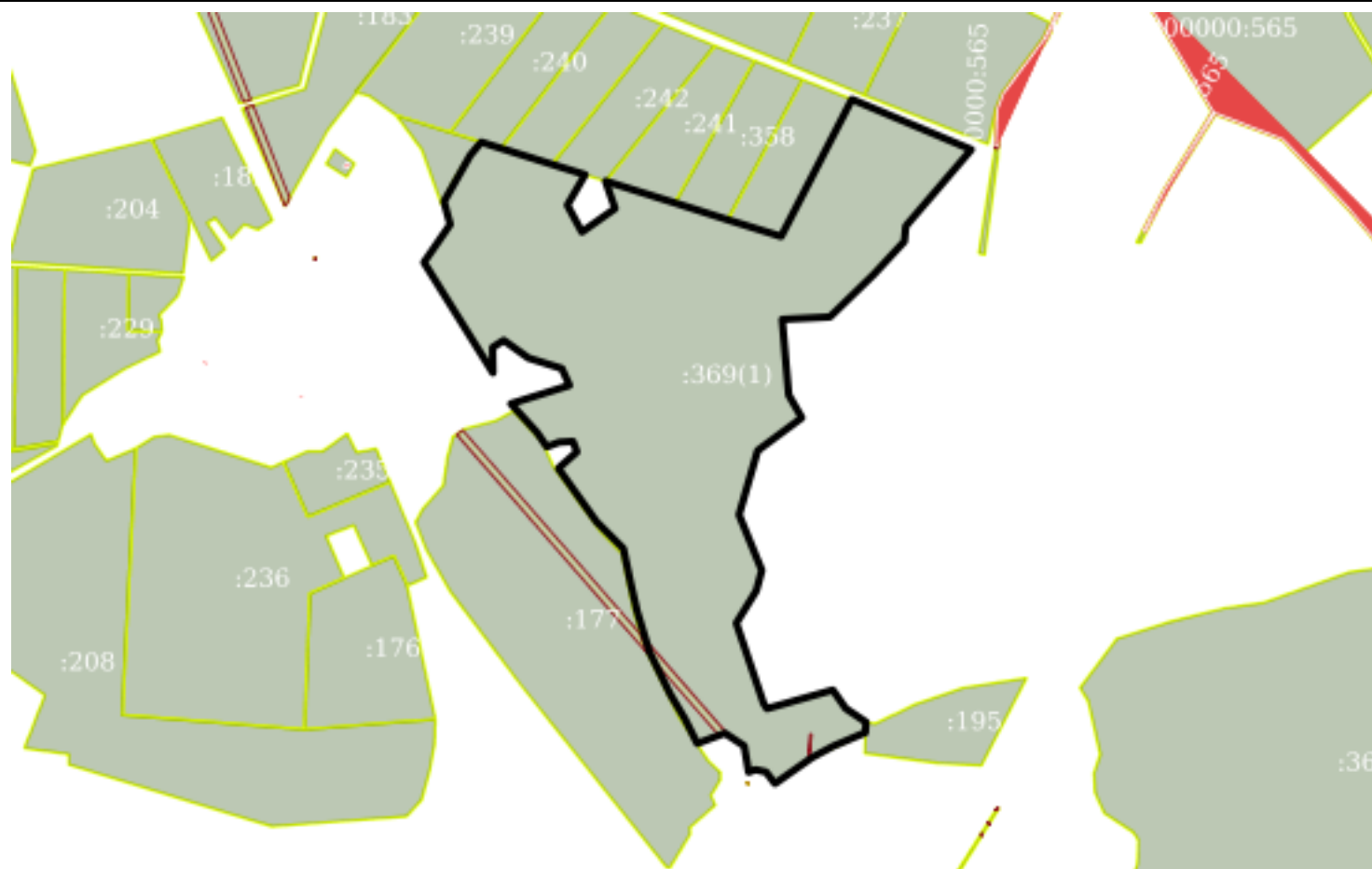
Всего разделов: 8

Всего листов выписки: 22

11 сентября 2019г. № КУВИ-001/2019-22183966

Кадастровый номер:

67:12:0040101:369



Масштаб 1:20000

Условные обозначения:

полное наименование должности

подпись

инициалы, фамилия

М.П.

Земельный участок
вид объекта недвижимости

Лист №3 Раздел 3

Всего листов раздела 3: 4

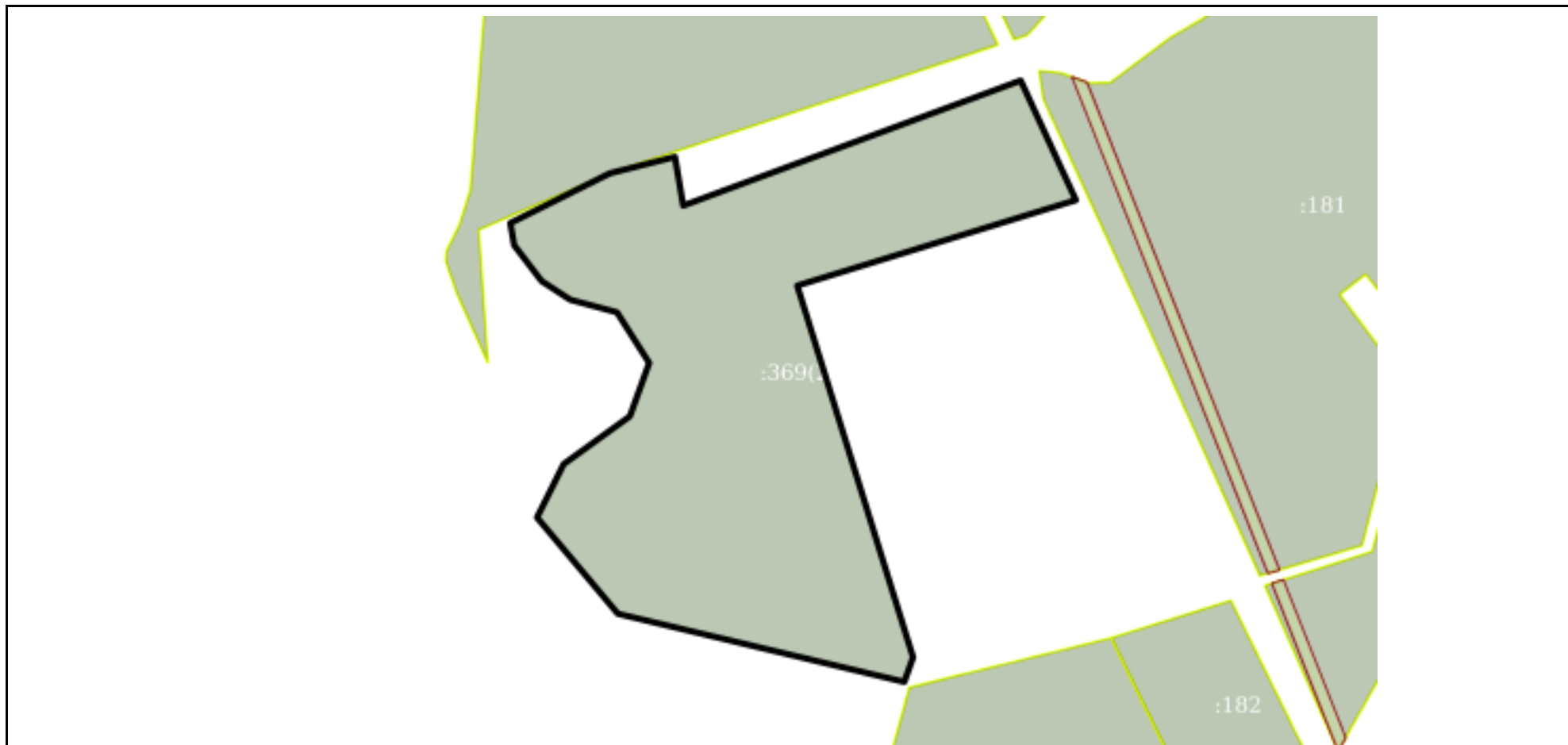
Всего разделов: 8

Всего листов выписки: 22

11 сентября 2019г. № КУВИ-001/2019-22183966

Кадастровый номер:

67:12:0040101:369



Масштаб 1:10000

Условные обозначения:

полное наименование должности

подпись

инициалы, фамилия

М.П.

Земельный участок
вид объекта недвижимости

Лист №4 Раздел 3

Всего листов раздела 3: 4

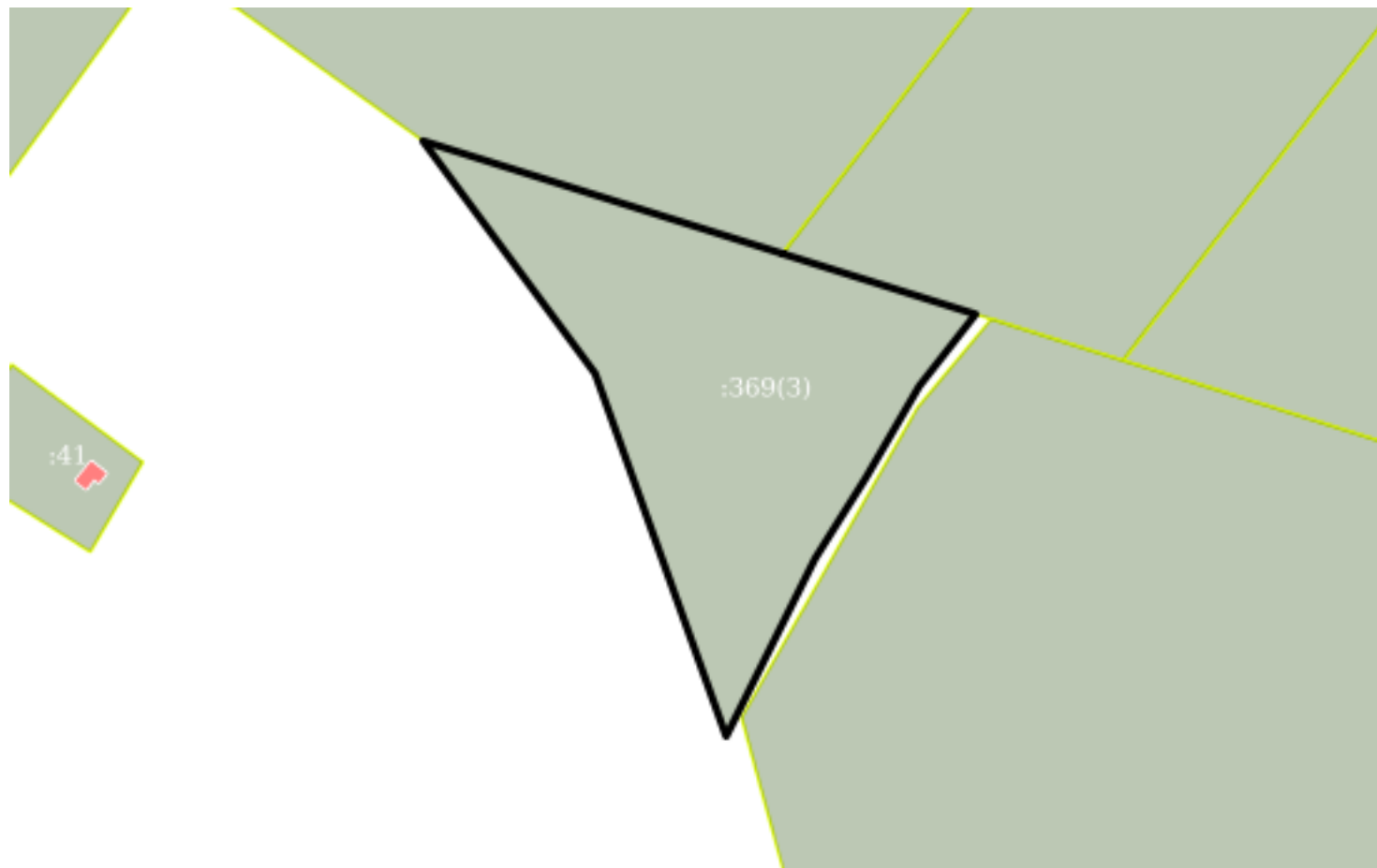
Всего разделов: 8

Всего листов выписки: 22

11 сентября 2019г. № КУВИ-001/2019-22183966

Кадастровый номер:

67:12:0040101:369



Масштаб 1:3000

Условные обозначения:

полное наименование должности

подпись

инициалы, фамилия

М.П.

Выписка из Единого государственного реестра недвижимости об объекте недвижимости

Описание местоположения земельного участка

Земельный участок			
вид объекта недвижимости			
Лист №1 Раздел 3.1	Всего листов раздела 3.1: 4	Всего разделов: 8	Всего листов выписки: 22
11 сентября 2019г. № КУВИ-001/2019-22183966			
Кадастровый номер:		67:12:0040101:369	

Описание местоположения границ земельного участка							
№ п/п	Номер точки		Дирекционный угол	Горизонтальное проложение, м	Описание закрепления на местности	Кадастровые номера смежных участков	Сведения об адресах правообладателей смежных земельных участков
	начальн ая	конечн ая					
1	2	3	4	5	6	7	8
1	1.1.1	1.1.2	218°5.7'	39.29	данные отсутствуют	данные отсутствуют	данные отсутствуют
2	1.1.2	1.1.3	210°12.7'	45.35	данные отсутствуют	данные отсутствуют	данные отсутствуют
3	1.1.3	1.1.4	212°9.1'	41.02	данные отсутствуют	данные отсутствуют	данные отсутствуют
4	1.1.4	1.1.5	206°34.1'	85.41	данные отсутствуют	данные отсутствуют	данные отсутствуют
5	1.1.5	1.1.6	340°8.4'	165.66	данные отсутствуют	данные отсутствуют	данные отсутствуют
6	1.1.6	1.1.7	323°28.7'	124.22	данные отсутствуют	данные отсутствуют	данные отсутствуют
7	1.1.7	1.1.8	107°24.4'	161.85	данные отсутствуют	67:12:0040101:239	адрес отсутствует
8	1.1.8	1.1.9	198°26.1'	0.03	данные отсутствуют	67:12:0040101:239, 67:12:0040101:240	адрес отсутствует
9	1.1.9	1.1.1	107°23.6'	86.84	данные отсутствуют	67:12:0040101:240	адрес отсутствует
10	2.1.1	2.1.2	252°56.2'	492.39	данные отсутствуют	данные отсутствуют	данные отсутствуют
11	2.1.2	2.1.3	162°40.7'	657.44	данные отсутствуют	данные отсутствуют	данные отсутствуют
12	2.1.3	2.1.4	199°46.6'	44.15	данные отсутствуют	данные отсутствуют	данные отсутствуют
13	2.1.4	2.1.5	283°22.6'	497.26	данные отсутствуют	данные отсутствуют	данные отсутствуют
14	2.1.5	2.1.6	319°57.4'	212.37	данные отсутствуют	данные отсутствуют	данные отсутствуют
15	2.1.6	2.1.7	26°31.3'	100.78	данные отсутствуют	данные отсутствуют	данные отсутствуют
16	2.1.7	2.1.8	54°9.7'	137.98	данные отсутствуют	данные отсутствуют	данные отсутствуют
17	2.1.8	2.1.9	19°54.1'	95.82	данные отсутствуют	данные отсутствуют	данные отсутствуют
18	2.1.9	2.1.10	327°31.9'	101.28	данные отсутствуют	данные отсутствуют	данные отсутствуют
19	2.1.10	2.1.11	285°5.5'	82.0	данные отсутствуют	данные отсутствуют	данные отсутствуют
20	2.1.11	2.1.12	303°7.8'	57.58	данные отсутствуют	данные отсутствуют	данные отсутствуют
21	2.1.12	2.1.13	322°34.8'	76.28	данные отсутствуют	данные отсутствуют	данные отсутствуют
22	2.1.13	2.1.14	350°9.4'	37.85	данные отсутствуют	данные отсутствуют	данные отсутствуют
23	2.1.14	2.1.15	63°26.1'	188.08	данные отсутствуют	данные отсутствуют	данные отсутствуют
24	2.1.15	2.1.16	75°49.7'	113.31	данные отсутствуют	данные отсутствуют	данные отсутствуют

полное наименование должности	подпись	инициалы, фамилия
-------------------------------	---------	-------------------

М.П.

Земельный участок							
вид объекта недвижимости							
Лист №2 Раздел 3.1			Всего листов раздела 3.1: 4		Всего разделов: 8		Всего листов выписки: 22
11 сентября 2019г. № КУВИ-001/2019-22183966							
Кадастровый номер:				67:12:0040101:369			
25	2.1.15	2.1.15			данные отсутствуют	67:12:0040101:170	адрес отсутствует
26	2.1.16	2.1.17	170°21.8'	83.52	данные отсутствуют	данные отсутствуют	данные отсутствуют
27	2.1.17	2.1.18	69°40.0'	608.04	данные отсутствуют	данные отсутствуют	данные отсутствуют
28	2.1.18	2.1.1	155°13.5'	222.43	данные отсутствуют	данные отсутствуют	данные отсутствуют
29	3.1.1	3.1.2	220°33.6'	289.92	данные отсутствуют	данные отсутствуют	данные отсутствуют
30	3.1.2	3.1.3	185°11.8'	43.84	данные отсутствуют	данные отсутствуют	данные отсутствуют
31	3.1.3	3.1.4	222°49.9'	129.88	данные отсутствуют	данные отсутствуют	данные отсутствуют
32	3.1.4	3.1.5	225°55.0'	175.42	данные отсутствуют	данные отсутствуют	данные отсутствуют
33	3.1.5	3.1.6	267°7.8'	137.4	данные отсутствуют	данные отсутствуют	данные отсутствуют
34	3.1.6	3.1.7	175°2.5'	218.11	данные отсутствуют	данные отсутствуют	данные отсутствуют
35	3.1.7	3.1.8	150°4.1'	75.56	данные отсутствуют	данные отсутствуют	данные отсутствуют
36	3.1.8	3.1.9	233°25.0'	158.16	данные отсутствуют	данные отсутствуют	данные отсутствуют
37	3.1.9	3.1.10	196°11.3'	192.17	данные отсутствуют	данные отсутствуют	данные отсутствуют
38	3.1.10	3.1.11	157°42.4'	172.64	данные отсутствуют	данные отсутствуют	данные отсутствуют
39	3.1.11	3.1.12	195°10.6'	60.66	данные отсутствуют	данные отсутствуют	данные отсутствуют
40	3.1.12	3.1.13	211°41.8'	109.4	данные отсутствуют	данные отсутствуют	данные отсутствуют
41	3.1.13	3.1.14	161°13.3'	243.43	данные отсутствуют	данные отсутствуют	данные отсутствуют
42	3.1.14	3.1.15	147°43.2'	18.14	данные отсутствуют	данные отсутствуют	данные отсутствуют
43	3.1.15	3.1.16	74°13.0'	196.94	данные отсутствуют	данные отсутствуют	данные отсутствуют
44	3.1.16	3.1.17	145°1.4'	64.48	данные отсутствуют	данные отсутствуют	данные отсутствуют
45	3.1.17	3.1.18	124°0.1'	70.42	данные отсутствуют	данные отсутствуют	данные отсутствуют
46	3.1.18	3.1.19	183°27.8'	30.13	данные отсутствуют	67:12:0040101:195	Смоленская область, Монастырщинский район, д.Родьковка, д.56, кв.2
47	3.1.19	3.1.20	246°56.9'	101.36	данные отсутствуют	данные отсутствуют	данные отсутствуют
48	3.1.20	3.1.21	241°55.6'	67.47	данные отсутствуют	данные отсутствуют	данные отсутствуют
49	3.1.21	3.1.22	234°51.9'	131.03	данные отсутствуют	данные отсутствуют	данные отсутствуют
50	3.1.22	3.1.23	322°34.7'	42.31	данные отсутствуют	данные отсутствуют	данные отсутствуют
51	3.1.23	3.1.24	282°27.6'	31.47	данные отсутствуют	данные отсутствуют	данные отсутствуют
52	3.1.24	3.1.25	248°56.0'	20.59	данные отсутствуют	данные отсутствуют	данные отсутствуют
53	3.1.25	3.1.26	350°17.6'	76.51	данные отсутствуют	данные отсутствуют	данные отсутствуют
54	3.1.26	3.1.27	303°27.2'	66.59	данные отсутствуют	данные отсутствуют	данные отсутствуют
55	3.1.27	3.1.28	249°26.9'	84.78	данные отсутствуют	данные отсутствуют	данные отсутствуют
56	3.1.28	3.1.29	333°16.7'	80.53	данные отсутствуют	данные отсутствуют	данные отсутствуют

полное наименование должности	подпись	инициалы, фамилия
-------------------------------	---------	-------------------

М.П.

Земельный участок							
вид объекта недвижимости							
Лист №3 Раздел 3.1			Всего листов раздела 3.1: 4		Всего разделов: 8		Всего листов выписки: 22
11 сентября 2019г. № КУВИ-001/2019-22183966							
Кадастровый номер:				67:12:0040101:369			
57	3.1.28	3.1.28			данные отсутствуют	67:12:0040101:177	данные отсутствуют
58	3.1.29	3.1.30	329°12.8'	81.06	данные отсутствуют	данные отсутствуют	данные отсутствуют
59	3.1.30	3.1.31	333°48.8'	134.9	данные отсутствуют	данные отсутствуют	данные отсутствуют
60	3.1.31	3.1.32	343°2.0'	122.41	данные отсутствуют	данные отсутствуют	данные отсутствуют
61	3.1.32	3.1.33	347°0.3'	79.42	данные отсутствуют	данные отсутствуют	данные отсутствуют
62	3.1.33	3.1.34	348°3.5'	105.46	данные отсутствуют	данные отсутствуют	данные отсутствуют
63	3.1.34	3.1.35	315°0.0'	109.45	данные отсутствуют	данные отсутствуют	данные отсутствуют
64	3.1.35	3.1.36	324°24.6'	188.34	данные отсутствуют	данные отсутствуют	данные отсутствуют
65	3.1.36	3.1.37	48°24.0'	71.54	данные отсутствуют	данные отсутствуют	данные отсутствуют
66	3.1.37	3.1.38	339°1.6'	32.13	данные отсутствуют	данные отсутствуют	данные отсутствуют
67	3.1.38	3.1.39	266°27.3'	39.63	данные отсутствуют	данные отсутствуют	данные отсутствуют
68	3.1.39	3.1.40	249°47.4'	37.78	данные отсутствуют	данные отсутствуют	данные отсутствуют
69	3.1.40	3.1.41	325°30.7'	49.54	данные отсутствуют	данные отсутствуют	данные отсутствуют
70	3.1.41	3.1.42	317°42.4'	112.0	данные отсутствуют	данные отсутствуют	данные отсутствуют
71	3.1.42	3.1.43	72°36.1'	176.58	данные отсутствуют	данные отсутствуют	данные отсутствуют
72	3.1.43	3.1.44	335°31.9'	53.31	данные отсутствуют	данные отсутствуют	данные отсутствуют
73	3.1.44	3.1.45	287°22.2'	100.59	данные отсутствуют	данные отсутствуют	данные отсутствуют
74	3.1.45	3.1.46	305°40.4'	87.4	данные отсутствуют	данные отсутствуют	данные отсутствуют
75	3.1.46	3.1.47	237°21.3'	38.0	данные отсутствуют	данные отсутствуют	данные отсутствуют
76	3.1.47	3.1.48	179°12.9'	73.01	данные отсутствуют	данные отсутствуют	данные отсутствуют
77	3.1.48	3.1.49	327°59.2'	374.42	данные отсутствуют	данные отсутствуют	данные отсутствуют
78	3.1.49	3.1.50	34°38.5'	132.66	данные отсутствуют	данные отсутствуют	данные отсутствуют
79	3.1.50	3.1.51	344°44.6'	67.87	данные отсутствуют	данные отсутствуют	данные отсутствуют
80	3.1.51	3.1.52	29°33.5'	152.84	данные отсутствуют	данные отсутствуют	данные отсутствуют
81	3.1.52	3.1.53	39°48.1'	49.55	данные отсутствуют	данные отсутствуют	данные отсутствуют
82	3.1.53	3.1.54	107°23.4'	59.29	данные отсутствуют	67:12:0040101:240	адрес отсутствует
83	3.1.54	3.1.55	107°24.5'	154.66	данные отсутствуют	67:12:0040101:243	адрес отсутствует
84	3.1.55	3.1.56	107°24.2'	99.16	данные отсутствуют	67:12:0040101:242	адрес отсутствует
85	3.1.56	3.1.57	210°11.3'	101.21	данные отсутствуют	данные отсутствуют	данные отсутствуют
86	3.1.57	3.1.58	151°31.9'	87.82	данные отсутствуют	данные отсутствуют	данные отсутствуют
87	3.1.58	3.1.59	54°41.3'	116.73	данные отсутствуют	данные отсутствуют	данные отсутствуют
88	3.1.59	3.1.60	340°49.2'	83.4	данные отсутствуют	данные отсутствуют	данные отсутствуют
89	3.1.60	3.1.61	107°24.7'	209.24	данные отсутствуют	67:12:0040101:241	адрес отсутствует

полное наименование должности	подпись	инициалы, фамилия
-------------------------------	---------	-------------------

М.П.

Земельный участок							
вид объекта недвижимости							
Лист №4 Раздел 3.1			Всего листов раздела 3.1: 4		Всего разделов: 8		Всего листов выписки: 22
11 сентября 2019г. № КУВИ-001/2019-22183966							
Кадастровый номер:				67:12:0040101:369			
90	3.1.60	3.1.60			данные отсутствуют	67:12:0040101:242	адрес отсутствует
91	3.1.61	3.1.62	107°42.5'	158.93	данные отсутствуют	67:12:0040101:358	214039, Смоленская обл, г. Смоленск, мкр. Королевка, д. 7А, кв. 61
92	3.1.62	3.1.63	107°20.3'	161.39	данные отсутствуют	67:12:0040101:359	214039, Смоленская обл, г. Смоленск, мкр. Королевка, д. 7А, кв. 61
93	3.1.63	3.1.64	27°18.7'	443.69	данные отсутствуют	67:12:0040101:359	214039, Смоленская обл, г. Смоленск, мкр. Королевка, д. 7А, кв. 61
94	3.1.64	3.1.1	112°48.8'	372.62	данные отсутствуют	данные отсутствуют	данные отсутствуют

полное наименование должности	подпись	инициалы, фамилия

М.П.

Выписка из Единого государственного реестра недвижимости об объекте недвижимости

Описание местоположения земельного участка

Земельный участок			
вид объекта недвижимости			
Лист №1 Раздел 3.2	Всего листов раздела 3.2: 4	Всего разделов: 8	Всего листов выписки: 22
11 сентября 2019г. № КУВИ-001/2019-22183966			
Кадастровый номер:		67:12:0040101:369	

Сведения о характерных точках границы земельного участка				
Система координат 67.1				
Номер точки	Координаты, м		Описание закрепления на местности	Средняя квадратичная погрешность определения координат характерных точек границ земельного участка, м
	X	Y		
1	2	3	4	5
1	410681.77	1220850.05	Закрепление отсутствует	2.5
2	410461.51	1220661.53	Закрепление отсутствует	2.5
3	410417.85	1220657.56	Закрепление отсутствует	2.5
4	410322.6	1220569.26	Закрепление отсутствует	2.5
5	410200.56	1220443.25	Закрепление отсутствует	2.5
6	410193.68	1220306.02	Закрепление отсутствует	2.5
7	409976.39	1220324.87	Закрепление отсутствует	2.5
8	409910.91	1220362.57	Закрепление отсутствует	2.5
9	409816.65	1220235.57	Закрепление отсутствует	2.5
10	409632.1	1220181.99	Закрепление отсутствует	2.5
11	409472.36	1220247.48	Закрепление отсутствует	2.5
12	409413.82	1220231.6	Закрепление отсутствует	2.5
13	409320.74	1220174.12	Закрепление отсутствует	2.5
14	409090.27	1220252.48	Закрепление отсутствует	2.5
15	409074.93	1220262.17	Закрепление отсутствует	2.5
16	409128.5	1220451.68	Закрепление отсутствует	2.5
17	409075.67	1220488.64	Закрепление отсутствует	2.5
18	409036.29	1220547.02	Закрепление отсутствует	2.5
19	409006.22	1220545.2	Закрепление отсутствует	2.5
20	408966.53	1220451.93	Закрепление отсутствует	2.5
21	408934.78	1220392.4	Закрепление отсутствует	2.5
22	408859.37	1220285.24	Закрепление отсутствует	2.5
23	408892.97	1220259.53	Закрепление отсутствует	2.5
24	408899.76	1220228.8	Закрепление отсутствует	2.5

полное наименование должности	подпись	инициалы, фамилия
-------------------------------	---------	-------------------

М.П.

Земельный участок					
вид объекта недвижимости					
Лист №2 Раздел 3.2		Всего листов раздела 3.2: 4		Всего разделов: 8	Всего листов выписки: 22
11 сентября 2019г. № КУВИ-001/2019-22183966					
Кадастровый номер:			67:12:0040101:369		
25	408892.36	1220209.59	Закрепление отсутствует	2.5	
26	408967.77	1220196.69	Закрепление отсутствует	2.5	
27	409004.48	1220141.13	Закрепление отсутствует	2.5	
28	408974.72	1220061.75	Закрепление отсутствует	2.5	
29	409046.65	1220025.54	Закрепление отсутствует	2.5	
30	409116.29	1219984.05	Закрепление отсутствует	2.5	
31	409237.34	1219924.52	Закрепление отсутствует	2.5	
32	409354.42	1219888.8	Закрепление отсутствует	2.5	
33	409431.81	1219870.94	Закрепление отсутствует	2.5	
34	409534.99	1219849.12	Закрепление отсутствует	2.5	
35	409612.38	1219771.73	Закрепление отсутствует	2.5	
36	409765.54	1219662.12	Закрепление отсутствует	2.5	
37	409813.04	1219715.62	Закрепление отсутствует	2.5	
38	409843.04	1219704.12	Закрепление отсутствует	2.5	
39	409840.59	1219664.57	Закрепление отсутствует	2.5	
40	409827.54	1219629.12	Закрепление отсутствует	2.5	
41	409868.37	1219601.07	Закрепление отсутствует	2.5	
42	409951.22	1219525.7	Закрепление отсутствует	2.5	
43	410004.02	1219694.2	Закрепление отсутствует	2.5	
44	410052.54	1219672.12	Закрепление отсутствует	2.5	
45	410082.57	1219576.12	Закрепление отсутствует	2.5	
46	410133.54	1219505.12	Закрепление отсутствует	2.5	
47	410113.04	1219473.12	Закрепление отсутствует	2.5	
48	410040.04	1219474.12	Закрепление отсутствует	2.5	
49	410357.52	1219275.63	Закрепление отсутствует	2.5	
50	410466.66	1219351.04	Закрепление отсутствует	2.5	
51	410532.14	1219333.18	Закрепление отсутствует	2.5	
52	410665.09	1219408.58	Закрепление отсутствует	2.5	
53	410703.16	1219440.3	Закрепление отсутствует	2.5	
54	410685.44	1219496.88	Закрепление отсутствует	2.5	
55	410639.17	1219644.46	Закрепление отсутствует	2.5	
56	410609.51	1219739.08	Закрепление отсутствует	2.5	
57	410522.03	1219688.19	Закрепление отсутствует	2.5	

полное наименование должности	подпись	инициалы, фамилия
-------------------------------	---------	-------------------

М.П.

Земельный участок					
вид объекта недвижимости					
Лист №3 Раздел 3.2		Всего листов раздела 3.2: 4		Всего разделов: 8	Всего листов выписки: 22
11 сентября 2019г. № КУВИ-001/2019-22183966					
Кадастровый номер:			67:12:0040101:369		
58	410444.83	1219730.05	Закрепление отсутствует	2.5	
59	410512.3	1219825.3	Закрепление отсутствует	2.5	
60	410591.07	1219797.9	Закрепление отсутствует	2.5	
61	410528.46	1219997.55	Закрепление отсутствует	2.5	
62	410480.12	1220148.95	Закрепление отсутствует	2.5	
63	410432.02	1220303.01	Закрепление отсутствует	2.5	
64	410826.25	1220506.58	Закрепление отсутствует	2.5	
1	410681.77	1220850.05	Закрепление отсутствует	2.5	
1	411449.78	1218433.45	Закрепление отсутствует	2.5	
2	411305.3	1217962.73	Закрепление отсутствует	2.5	
3	410677.67	1218158.47	Закрепление отсутствует	2.5	
4	410636.12	1218143.53	Закрепление отсутствует	2.5	
5	410751.16	1217659.76	Закрепление отсутствует	2.5	
6	410913.74	1217523.13	Закрепление отсутствует	2.5	
7	411003.91	1217568.13	Закрепление отсутствует	2.5	
8	411084.7	1217679.99	Закрепление отсутствует	2.5	
9	411174.8	1217712.61	Закрепление отсутствует	2.5	
10	411260.25	1217658.24	Закрепление отсутствует	2.5	
11	411281.6	1217579.07	Закрепление отсутствует	2.5	
12	411313.07	1217530.85	Закрепление отсутствует	2.5	
13	411373.65	1217484.5	Закрепление отсутствует	2.5	
14	411410.94	1217478.03	Закрепление отсутствует	2.5	
15	411495.05	1217646.25	Закрепление отсутствует	2.5	
16	411522.79	1217756.11	Закрепление отсутствует	2.5	
17	411440.45	1217770.09	Закрепление отсутствует	2.5	
18	411651.74	1218340.24	Закрепление отсутствует	2.5	
1	411449.78	1218433.45	Закрепление отсутствует	2.5	
1	410705.25	1219433.63	Закрепление отсутствует	2.5	
2	410674.33	1219409.39	Закрепление отсутствует	2.5	
3	410635.14	1219386.57	Закрепление отсутствует	2.5	
4	410600.41	1219364.74	Закрепление отсутствует	2.5	
5	410524.02	1219326.54	Закрепление отсутствует	2.5	
6	410679.83	1219270.26	Закрепление отсутствует	2.5	

полное наименование должности	подпись	инициалы, фамилия
-------------------------------	---------	-------------------

М.П.

Земельный участок				
вид объекта недвижимости				
Лист №4 Раздел 3.2	Всего листов раздела 3.2: 4	Всего разделов: 8	Всего листов выписки: 22	
11 сентября 2019г. № КУВИ-001/2019-22183966				
Кадастровый номер:		67:12:0040101:369		
7	410779.66	1219196.33	Закрепление отсутствует	2.5
8	410731.24	1219350.77	Закрепление отсутствует	2.5
9	410731.21	1219350.76	Закрепление отсутствует	2.5
1	410705.25	1219433.63	Закрепление отсутствует	2.5

полное наименование должности	подпись	инициалы, фамилия

М.П.

Выписка из Единого государственного реестра недвижимости об объекте недвижимости
Сведения о частях земельного участка

Земельный участок			
вид объекта недвижимости			

Лист №1 Раздел 4	Всего листов раздела 4: 2	Всего разделов: 8	Всего листов выписки: 22
------------------	---------------------------	-------------------	--------------------------

11 сентября 2019г. № КУВИ-001/2019-22183966

Кадастровый номер: 67:12:0040101:369

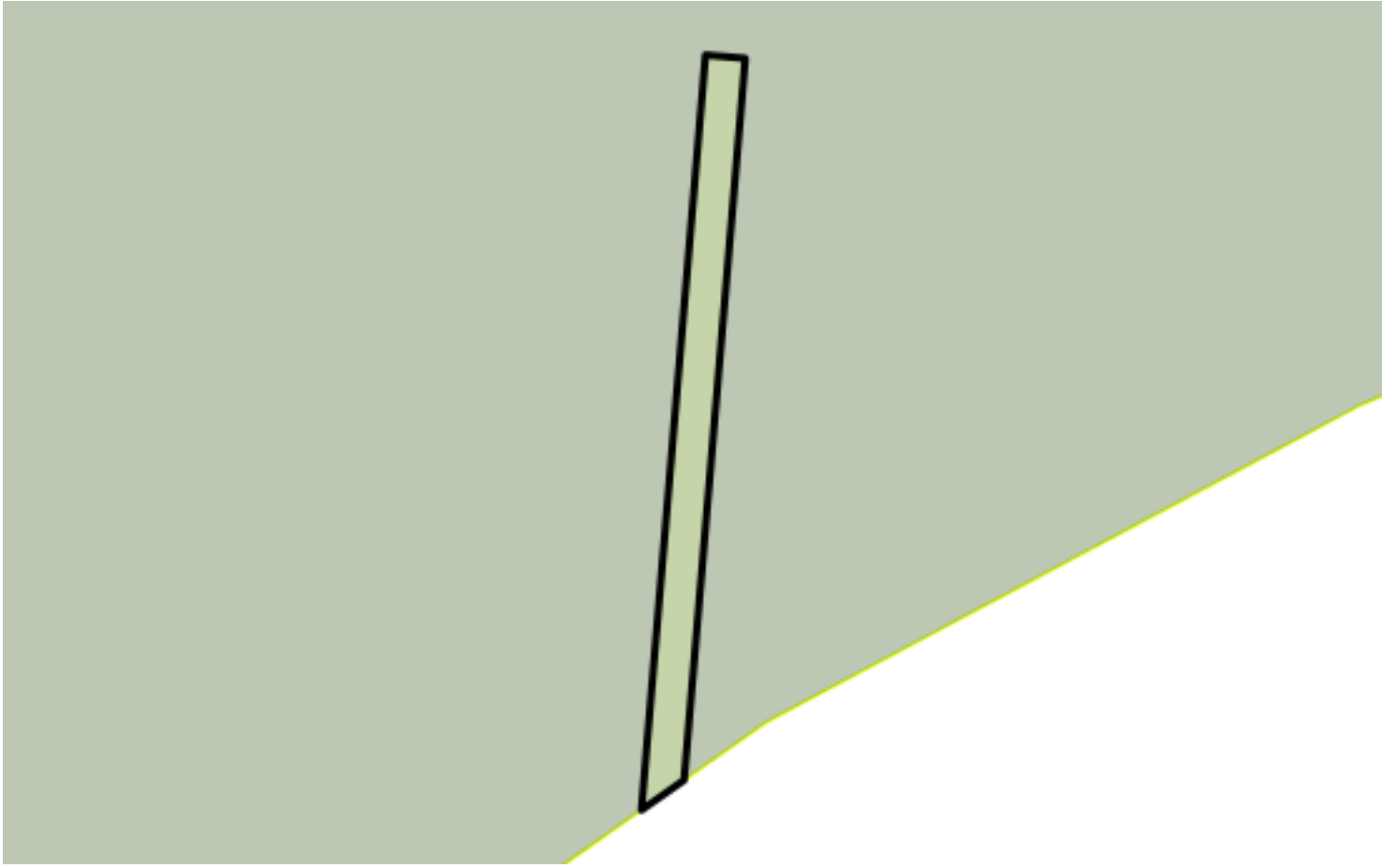
План (чертеж, схема) части земельного участка Учетный номер части: 67:12:0040101:369/1



Масштаб 1:3000 Условные обозначения:

полное наименование должности	подпись	инициалы, фамилия

М.П.

Земельный участок			
вид объекта недвижимости			
Лист №2 Раздел 4	Всего листов раздела 4: 2	Всего разделов: 8	Всего листов выписки: 22
11 сентября 2019г. № КУВИ-001/2019-22183966			
Кадастровый номер:		67:12:0040101:369	
План (чертеж, схема) части земельного участка		Учетный номер части: 67:12:0040101:369/2	
			
Масштаб 1:700	Условные обозначения:		

полное наименование должности	подпись	инициалы, фамилия
-------------------------------	---------	-------------------

М.П.

Выписка из Единого государственного реестра недвижимости об объекте недвижимости
Сведения о частях земельного участка

Земельный участок			
вид объекта недвижимости			
Лист №1 Раздел 4.1	Всего листов раздела 4.1: 1	Всего разделов: 8	Всего листов выписки: 22
11 сентября 2019г. № КУВИ-001/2019-22183966			
Кадастровый номер:		67:12:0040101:369	
Учетный номер части	Площадь, м2	Содержание ограничения в использовании или ограничения права на объект недвижимости или обременения объекта недвижимости	
1	2	3	
67:12:0040101:369/1	7070	67:12-6.620	
67:12:0040101:369/2	296	67:12-6.599	

полное наименование должности	подпись	инициалы, фамилия

М.П.

Выписка из Единого государственного реестра недвижимости об объекте недвижимости
Сведения о частях земельного участка

Земельный участок			
вид объекта недвижимости			
Лист №1 Раздел 4.2	Всего листов раздела 4.2: 2	Всего разделов: 8	Всего листов выписки: 22
11 сентября 2019г. № КУВИ-001/2019-22183966			
Кадастровый номер:	67:12:0040101:369		

Сведения о характерных точках границы части (частей) земельного участка				
Учетный номер части: 67:12:0040101:369/1				
Система координат МСК-67, зона 1				
Номер точки	Координаты, м		Описание закрепления на местности	Средняя квадратичная погрешность определения координат характерных точек границ земельного участка, м
	X	Y		
1	2	3	4	5
1	408997.99	1220150.96	-	-
2	409004.48	1220141.13	-	-
3	408998.16	1220124.28	-	-
4	409214.43	1219935.79	-	-
5	409237.34	1219924.52	-	-
6	409268.82	1219914.92	-	-
1	408997.99	1220150.96	-	-

полное наименование должности	подпись	инициалы, фамилия
-------------------------------	---------	-------------------

М.П.

Земельный участок				
вид объекта недвижимости				
Лист №2 Раздел 4.2	Всего листов раздела 4.2: 2		Всего разделов: 8	Всего листов выписки: 22
11 сентября 2019г. № КУВИ-001/2019-22183966				
Кадастровый номер:			67:12:0040101:369	
Сведения о характерных точках границы части (частей) земельного участка				
Учетный номер части: 67:12:0040101:369/2				
Система координат МСК-67, зона 1				
Номер точки	Координаты, м		Описание закрепления на местности	Средняя квадратичная погрешность определения координат характерных точек границ земельного участка, м
	X	Y		
1	2	3	4	5
1	408928.97	1220384.14	-	-
2	408925.97	1220379.87	-	-
3	409001.53	1220386.29	-	-
4	409001.19	1220390.27	-	-
1	408928.97	1220384.14	-	-

полное наименование должности	подпись	инициалы, фамилия
-------------------------------	---------	-------------------

М.П.